

INFORMACIÓN Y DOCUMENTACIÓN AMBIENTAL EN LA COMUNIDAD DE MADRID



XIV SEMINARIO DE CENTROS DE DOCUMENTACIÓN AMBIENTAL Y ESPACIOS NATURALES PROTEGIDOS

María José Gallego Muñoz

Área de Información y Documentación Ambiental

Consejería de Medio Ambiente y Ordenación del Territorio

Comunidad de Madrid

Jueves, 6 de mayo de 2015



Marco jurídico de la Información Ambiental

INTERNACIONAL

- **Convenio de Aarhus** (25 de junio de 1998) - ratificado por España en **2004**. Acceso a la información, participación pública y acceso a la justicia en materia de medio ambiente

EUROPEO

- **Directiva 2003/4/CE** Acceso del público a la información medioambiental
- **Directiva 2003/35/CE** Participación del público en la elaboración de determinados planes y programas relacionados con el medio ambiente

ESTATAL

- **Ley 27/2006**, de 18 de julio, por la que se regulan los derechos de acceso a la información, de participación pública y de acceso a la justicia en materia de medio ambiente



ÁMBITO DE APLICACIÓN LEY 27/2006

Estado elementos

Factores

**Medidas
Planes
Políticas**



Salud humana



Patrimonio histórico



Informes ejecución normativa

Análisis coste-beneficio



OBLIGACIONES PARA LAS AUTORIDADES PÚBLICAS

Acortar los plazos de respuesta, máximo un mes, AVISANDO SI VOY A RETRASAR LA RESPUESTA POR MOTIVO RAZONADO.

A facilitar al ciudadano la información en cualquier formato que solicite.

Difusión a través de DIFERENTES CANALES y preferentemente a través de las tecnologías de la información.

• Ley de Administración Electrónica (Ley 21/2007)

INFORMAR Y DIFUNDIR

Disposición de la información ambiental en formatos digitales obligatoriamente desde la entrada en vigor de la Ley, y preferentemente los anteriores a esa fecha.



Solicitud INFORMACIÓN AMBIENTAL

Canales de acceso

Info.ambiental@madrid.org

Formulario web

Telf. 901 525 525

Registro General

Presencial

Fax

Registro Telemático adaptado a Ley Admón Electrónica

Centro de Documentación
-Estudios de Impacto Ambiental
-Resto documentos

Canales de difusión

Contenidos portal institucional madrid.org

BIA
Boletín electrónico de Información Ambiental

Publicaciones
- Informe/memoria bianual
- Cuadernillos
- Folletos

VISOR Cartografía ambiental en Internet

Indicadores Ambientales

FAQ

Respuestas catalogadas

Archivo documental

RLMA
Repertorio de legislación ambiental

Fototeca

Estudios de Impacto Ambiental



DIFUSIÓN

Publicación de
contenidos
ambientales en

www.madrid.org

Todos los temas de interés de Medio Ambiente para Ciudadanos

- Calidad ambiental>
- Gestión ambiental>
- Residuos>
- Entorno natural>
- Medio rural>

O bien, indique palabra a buscar


Acceda a todos los contenidos de este tema para Ciudadanos

Información

mostrados 1 - 10 de 103 

Ayudas al Vehículo Comercial Ligero Eficiente, Auxiliar y de Servicios>

Ayudas a los profesionales autónomos y PYMES para la adquisición de vehículos comerciales ligeros eficientes



WEB del Parque Nacional



Actividades Fin de semana Medio Ambiente



Publica Madrid



VISOR ambiental cartografía

Servicios


- Red de Centros de Educación Ambiental
- Repertorio de Legislación Ambiental
- Bibliotecas y Centros de Documentación

Boletín de Información Ambiental

http://intranet.madrid.org/ICMdownload/5GG4776_2...

Boletín de Información Ambiental

Edición nº 340
Fecha: 30/04/2015



Antes de imprimir este mensaje piense bien si es necesario hacerlo. El medio ambiente es cosa de todos.

ACTIVIDADES DE LA RED DE CENTROS DE EDUCACIÓN AMBIENTAL

Actividades programadas para este fin de semana



Disfruta en los Centros de educación ambiental. Ven y participa en las actividades programadas en la Comunidad de Madrid y conocer los valores naturales, culturales y etnográficos que los hacen especiales.

El programa de actividades de la Red de Centros es específico para cada uno de ellos, actividades como talleres, juegos, visitas temáticas o guiadas, seminarios/foros, labores forestales, etc.

Boletín de Novedades Legislación Ambiental

Boletín de Legislación Ambiental

Edición nº 62
Fecha: 05/05/2015

ACTUALIZACIONES EN EL REPERTORIO DE LEGISLACIÓN DE MEDIO AMBIENTE DE LA COMUNIDAD DE MADRID (RLMA)

A continuación se presenta un listado de las principales novedades de legislación ambiental publicadas e incorporadas en RLMA desde el 1 de enero de 2015.

ÚLTIMAS DISPOSICIONES DESTACADAS

Normativa Autonómica

- [Decreto 23/2015, de 23 de abril, del Consejo de Gobierno, por el que se regula el procedimiento para la expedición de licencias de caza y pesca en la Comunidad de Madrid.](#)

Normativa Estatal

- [Real Decreto 180/2015, de 13 de marzo, por el que se regula el traslado de residuos en el interior del territorio del Estado.](#)
- [Real Decreto 183/2015, de 13 de marzo, por el que se modifica el Reglamento de desarrollo parcial de la Ley 26/2007, de 23 de octubre, de Responsabilidad Ambiental, de 22 de diciembre.](#)
- [Real Decreto 320/2015, de 24 de abril, por el que se modifican los Reales Decretos 1075/2014, de 19 de diciembre, 1076/2014, de 19 de diciembre, 1077/2014, de 19 de diciembre, dictados para la aplicación en España de la Política Agrícola Común.](#)
- [Orden ECC/566/2015, de 20 de marzo, por la que se establecen los requisitos de capacitación que debe cumplir el personal que maneje animales utilizados en experimentación científica y otros fines científicos, incluyendo la docencia.](#)
- [Enmienda al Anexo I del Protocolo de 1999, al Convenio de 1979 sobre contaminación atmosférica transfronteriza a gran distancia relativo a la reducción de emisiones de dióxido de nitrógeno, adoptada en Ginebra el 4 de mayo de 2012.](#)



Publicaciones de interés general

Formatos digital y/o papel

Se elaboran y maquetan en el Área

“El Medio Ambiente en la Comunidad de Madrid”



Publicación bianual
desde 1999

Informe de coyuntura basado en Indicadores Ambientales




Publicación anual
desde 2011



Publicaciones de interés general

SERIE Cuadernillos de Información Ambiental



Otras





Centro de Documentación

- Gestiona los diferentes Fondos Documentales
 - Fototeca
 - Estudios de Impacto Ambiental (art. 7.7)
 - Libros, revistas, folletos, documentación gris
 - Información pública de Planes, programas y Proyectos
- Distribuye:
 - Publicaciones distribución institucional
 - Documentos de trámites de residuos

Servicios que se ofrecen

Fototeca

Gestión Consultas Listados Catálogos Utilidades Salir Ventana

GESTION DE FICHAS [BDIA_M002]

NUMERO DE FICHA: 00005665

Seguimiento:

- FICHA N°: 000005665
 - FOTOS
 - JPEG - 3621x5369 pixeles
 - JPEG - 84x125 pixeles
 - AREAS TEMÁTICAS
 - Fauna y Flora
 - TOPÓNIMOS
 - GRUPOS
 - DESCRPTORES
 - ANIMALES
 - AVES
 - ESPECIES PROTEGIDAS
 - FAUNA
 - PROTECCIÓN DE AVES
 - VERTEBRADOS
 - FAUNA AVÍCOLA

Datos de la FICHA:

N° Ficha: 5665 Título: Martín Pescador

Descripción: Primer plano de un martín pescador apoyado en una rama. Especie protegida del Catálogo Regional de Flora y Fauna, incluida en la...

Datos de la ficha:

Productor: VGO3 Autor: JOSÉ LUIS GONZÁLEZ GRANDE

D.Reprod.: COMUNIDAD DE MADRID Fecha foto: 01/01/1999

Soporte: DIAPOSITIVA Estado: PENDIENTE DE REVISAR

Tamaño: 35 mm Est. Conservación: BUENO

Localización:

Consejería: CONSEJERÍA DE MEDIO AMBIENTE Y ORDENACIÓN DEL TERRITORIO

Servicio: SERVICIO DE INFORMACION Y DOCUMENTACION AMBIENTAL

D. G.: D.G. PROMOCIÓN Y DISCIPLINA AMBIENTAL

Loc.: C13-132/CD40

Formato máxima resolución: JPEG

Localizador Digital: 132.JPG

Diapositiva Duplicada

Notas :

VISUALIZAR DATOS FOTO [BDIA_M003]

DATOS DE LA FOTO

Formato: 01 JPEG

Resolución: 300 pixeles/pda

Tamaño: 3621x5369 pixeles

Fecha Máxima de Baja: []

Utilizar foto para vista miniaturizada.

SELECCIONE OPERACIÓN

VISUALIZAR FOTO

CAMBIA FOTO

ESCAMBIAR FOTO

OPERACIÓN A REALIZAR

CONSULTA FOTO



Servicios que se ofrecen

Consulta de fondos

Búsqueda

Centro de Documentación Ambiental, Consejería de Medio Ambiente y Ordenación del Territorio

Buscar dentro de *Buscar #1* `select * from cdcma_esp_cat1 order by NATIVE('n')` (3810 elementos)

Buscar por

Texto Libre

Autores

Titulos

Materia

Año Publicación

Seleccionar un campo

Combinar campos con

Acotar por

Biblioteca

Tipo de Material

Ordenar por

Opciones Resultados por página: Resultado de ocurr

Acciones Fijar Ventana

Centro de Documentación Ambiental, Consejería de Medio Ambiente y Ordenación del Territorio

Acciones:

Consulta: `mtype = 28 and catno = (copy catno where copy libr_key = 'AMB MAD')`

Ordenado por:

Resultados 11 a 20 de 192

<input type="checkbox"/>	Material	Titulo	Autor	Año
<input type="checkbox"/>		Curso documentación jurídica _Madrid, del 15 al 17 de octubre de 2002 / Sociedad Española de Documentación e Información Científica		2002
<input type="checkbox"/>		Curso sobre principios y técnicas para la restauración de ríos y riberas _Madrid, 13 al 17 de febrero de 1995 / Centro de Estudios e Implementación de Obras Públicas (CEDEX)		1995
<input type="checkbox"/>		Curso Diplomatura de Urbanismo. Tomo 1 / Enrique Porto Rey	Porto Rey, Enrique	2002
<input type="checkbox"/>		Declaración a los efectos del cumplimiento del artículo 14 de la Ley 9/2006, de 28 de abril, sobre la evaluación de los efectos de determinados planes y programas en el medio ambiente, en relación con la estrategia de calidad del aire y cambio climático de la Comunidad de Madrid 2006-2012 (Plan Anál)		2007
<input type="checkbox"/>		Declaración a los efectos del cumplimiento del artículo 14 de la Ley 9/2006, de 28 de abril, sobre la evaluación de los efectos de determinados planes y programas en el medio ambiente, en relación con la estrategia de residuos de la Comunidad de Madrid (2006-2016), conformada por nueve planes de residuos según su distinta tecnología, y su estudio de sostenibilidad ambiental (Informe de Sostenibilidad Ambiental)		2007
<input type="checkbox"/>		Desarrollo de un sistema de indicadores ambientales de la Comunidad de Madrid / Novotec, Soluziona		
<input type="checkbox"/>		La economía de los inmigrantes en la Comunidad de Madrid _ explotación de la encuesta sobre aspectos económicos de la inmigración en la Comunidad de Madrid. Características principales / María Celina Spairani	Spairani, María Celina	2005
<input type="checkbox"/>		Environmental profile of Spain 2005: an indicator-based report / production and drafting, Ruben Aguilo López, [et al.]		2006

Servicios que se ofrecen

Consulta de fondos

Búsqueda

Centro de Documentación Ambiental, Consejería de Medio Ambiente y Ordenación del Territorio

Buscar dentro de *Buscar #1* `select * from cdcma_esp_cat1 order by NATIVE('n')` (3810 elementos)

Buscar por

Texto Libre

Autores

Titulos

Materia

Año Publicación

Seleccionar un campo

Combinar campos con

Acotar por

Biblioteca

Tipo de Material

Ordenar por

Opciones Resultados por página: Resultado de ocurr

Acciones Fijar Ventana

Centro de Documentación Ambiental, Consejería de Medio Ambiente y Ordenación del Territorio

Acciones

Consulta: `mtype = 28 and catno = (copy catno where copy libr_key = 'AMB MAD')`

Ordenado por:

Resultados 11 a 20 de 192

[Anterior](#) [Siguiente](#)

<input type="checkbox"/>	Material	Titulo	Autor	Año
<input type="checkbox"/>		Curso documentación jurídica. Madrid, del 15 al 17 de octubre de 2002 / Sociedad Española de Documentación e Información Científica		2002
<input type="checkbox"/>		Curso sobre principios y técnicas para la restauración de ríos y riberas. Madrid, 13 al 17 de febrero de 1995 / Centro de Estudios e Implementación de Obras Públicas (CEDEX)		1995
<input type="checkbox"/>		Curso Diplomatura de Urbanismo. Tomo 1 / Enrique Porto Rey	Porto Rey, Enrique	2002
<input type="checkbox"/>		Declaración a los efectos del cumplimiento del artículo 14 de la Ley 9/2006, de 28 de abril, sobre la evaluación de los efectos de determinados planes y programas en el medio ambiente, en relación con la estrategia de calidad del aire y cambio climático de la Comunidad de Madrid 2006-2012 (Plan Aire)		2007
<input type="checkbox"/>		Declaración a los efectos del cumplimiento del artículo 14 de la Ley 9/2006, de 28 de abril, sobre la evaluación de los efectos de determinados planes y programas en el medio ambiente, en relación con la estrategia de residuos de la Comunidad de Madrid (2006-2016), conformada por nueve planes de residuos según su distinta tecnología, y su estudio de sostenibilidad ambiental (Informe de Sostenibilidad Ambiental)		2007
<input type="checkbox"/>		Desarrollo de un sistema de indicadores ambientales de la Comunidad de Madrid / Novotec, Soluziona		
<input type="checkbox"/>		La economía de los inmigrantes en la Comunidad de Madrid. explotación de la encuesta sobre aspectos económicos de la inmigración en la Comunidad de Madrid. Características principales / María Celina Spairani	Spairani, María Celina	2005
<input type="checkbox"/>		Environmental profile of Spain 2005: an indicator-based report / production and drafting, Ruben Aguilo López, [et al.]		2006

Servicios que se ofrecen

Consulta y copia de Estudios de Impacto Ambiental

NÚMERO DE REFERENCIA EIA 9/03		TIPO EIA: ABREVIADO		
MUNICIPIOS AFECTADOS ARANJUEZ Y COLMENAR DE OREJA				
PROYECTO ABASTECIMIENTO ARANJUEZ DESDE CONDUCCIÓN ALMOGUERA-ALGOD				
PROMOTOR CANAL DE ISABEL II				
FECHA DE RESOLUCIÓN DIA 19/07/2004	SENTIDO DIA POS	FECHA DE PUBLICACIÓN 08/09/2004		
TEXTO DIA:				
OTROS INFORMES EIA		FECHA OI		
TEXTO ESTUDIO DE IMPACTO AMBIENTAL				
VOLUMENES 2	ARMARIO A6	LOCALIZADOR EIA OCR95	PRÉSTAMO <input type="checkbox"/>	DISPONIBLE <input checked="" type="checkbox"/>
LEY DE APLICACIÓN LEY 2/2002	ANEXO III	EPIGRAFE 35	COD. MATERIA H	
MATERIA PROYECTOS RELACIONADOS CON EL MEDIO HIDRÁULICO				
Registro: 1 de 1				
Registro: 1 de 1				
USU_ENTRADA NVL1	F_ENTBASE 28/11/2005	USU_MODIFIC MJGH4	F_MODBASE	
OBSERVACIONES				

Previo tratamiento de datos de carácter personal
Copia sujeta a precio público





CARTOGRAFÍA AMBIENTAL

Visor de cartografía ambiental

www.madrid.org/cartografia_ambiental

The screenshot displays a web-based environmental cartography viewer. The browser window shows the URL www.madrid.org/cartografia_ambiental/html/visor.htm. The interface includes a navigation toolbar with icons for search, tools, and view. A content panel on the left lists map layers, with 'Suelos' (Soils) selected. The main map area shows a detailed soil map of the Manzanares basin, color-coded according to the legend. The legend on the right is divided into two sections: 'Asociaciones suelos (Sistemática FAO)' and 'Suelos (Sistemática Soil Taxonomy)'. A vertical scale bar on the right indicates elevation in meters, ranging from 500 to 1,000,000. The bottom of the interface features a metadata box with the title 'Medio Físico', coordinates (ED50 / UTM 30N, 418634.22, 4524756.09), and a scale of 1:689675. A scale bar in kilometers is also present at the bottom right.

Cartografía ambiental

Contenido

- Mapas
 - Medio físico
 - Medio natural
 - Áreas protegidas
 - Calidad ambiental
 - Educación ambiental
- Mapas de Medio Físico
 - Fondo del mapa
 - Delimitaciones territoriales
 - Relieve
 - Clima
 - Agua
 - Suelos
 - Asociaciones suelos (Sistemática FAO)
 - Suelos (Sistemática Soil Taxonomy)
 - Litología a escala 1:50.000
 - Litología a escala 1:500.000

Legenda

Asociaciones suelos (Sistemática FAO)

- Alisoles
- Anthrosoles
- Calcisoles
- Cambisoles
- Fluvisoles
- Gleysoles
- Gypsisoles
- Leptosoles
- Luisoles
- Regosoles

Suelos (Sistemática Soil Taxonomy)

- Alfisols
- Alfisols/Entisols
- Alfisols/Inceptisols
- Canteras
- Embalses
- Entisols
- Entisols/Alfisols
- Entisols/Inceptisols
- Inceptisols
- Inceptisols/Alfisols

Medio Físico

ED50 / UTM 30N | 418634.22 | 4524756.09 | Escala 1: 689675

km



CARTOGRAFÍA AMBIENTAL

Visor de cartografía ambiental

www.madrid.org/cartografia_ambiental

Cartografía ambiental

www.madrid.org/cartografia_ambiental/html/visor.htm

Contenido

- Mapas
 - Medio físico
 - Medio natural
 - Áreas protegidas
 - Calidad ambiental
 - Educación ambiental
- Mapas de Áreas Protegidas
 - Buscar
 - Borrar
- Fondo del mapa
 - Delimitaciones territoriales
 - Espacios Naturales Protegidos
 - Espacios Naturales Protegidos
 - Parque Natural de Peñalara
 - Zona Periférica de Protección del Parque Natural de Peñalara
 - Parque Regional del curso medio del río Guadarrama
 - Parque Regional de la Cuenca Alta del Manzanares
 - Parque Regional del Sureste
 - Plan de Ordenación de los Recursos Naturales de la Sierra de Guadarrama
 - Espacios Protegidos Red Natura 2000
 - Embalses y humedales protegidos

Medir

longitud: 139,4 km
área: 795,1 km²
borrar

Doble clic para acabar

Ir a coordenadas

Obtener Borrar

UTM: ED50 / UTM 30N (x,y) 431225 4467275
ETRS89 / UTM 30N (x,y) 431120 4467062

Geográficas: WGS84 (lat,lon) 40.35127 -3.811098

Áreas Protegidas





ED50 / UTM 30N 431225.10 | 4467275.99 Escala 1: 689675


0 20 40 km

Repertorio de Legislación Ambiental

www.madrid.org/legislacionambiental

nadrid.org/rma_web/html/web/FormBusquedaAvanzada.icm?ESTADO_MENU=3

Ir    Marcadores PageRank Pop-ups permitidos  Corrector ortográfico a 7 Traducir Enviar a

 Área de Información y Documentación Ambiental | Consejería de Medio Ambiente y Ordenación del Territorio
Repertorio de Legislación de Medio Ambiente

Inicio > Búsqueda avanzada

Búsqueda avanzada

Título de la norma
Título

Área temática
Área Seleccionar subáreas

Número de disposición
Número / Año

Fechas
Publicación de a
Disposición de a
Derogación de a

Boletín
Número Tipo

Otros datos
Rango Ámbito de aplicación Sólo vigente

Descriptor
Descriptor



**ÁREA DE INFORMACIÓN Y DOCUMENTACIÓN AMBIENTAL
DE LA COMUNIDAD DE MADRID**

María José Gallego Muñoz

**Consejería de Medio Ambiente y Ordenación del Territorio
Comunidad de Madrid**

mjose.gallego@madrid.org