

# X SEMINARIO PERMANENTE ECOTURISMO EN ESPAÑA

GEOPARQUE  
LAS  
LORAS

UNESCO  
GLOBAL  
GEOPARK



*Geoparque Las Loras*

*Proyectos en Red*

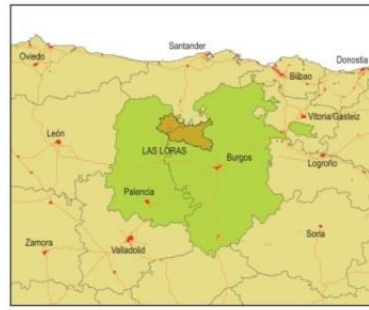


*Karmah Salman Monte*

# LAS LORAS GEOPARK



0 5km



## LEYEND

### Services

- Camping
- Hotel, Hostal
- Rural lodging
- Health unit
- Recreational area
- Museum
- Parking
- Mobile home park
- Sport activities
- Gas station
- Information
- Bus station
- Interpretation center

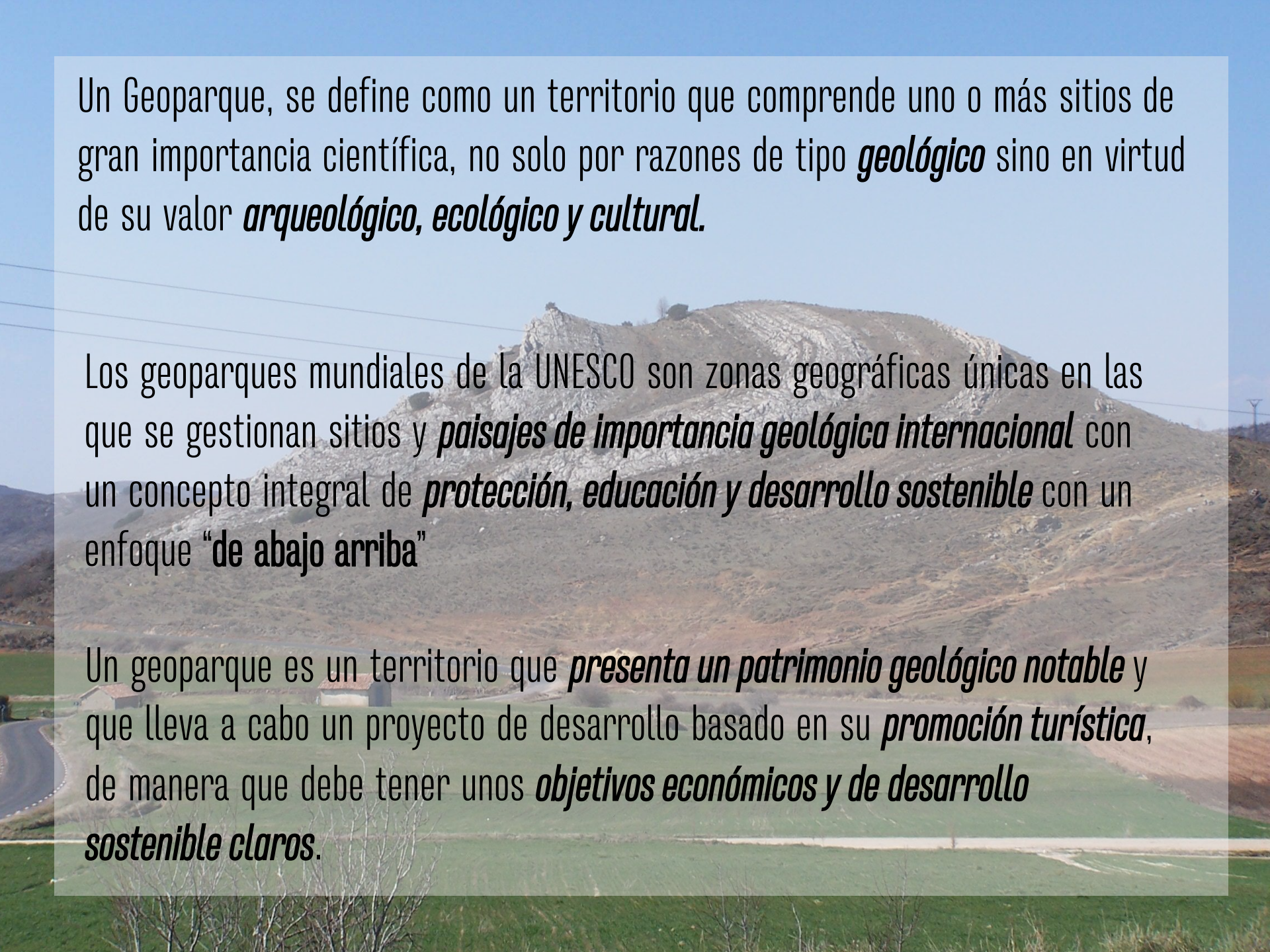
### Other points of interest

- Quarry
- Oil well
- Cave
- Archaeological site
- Historical trails
- Tower, Castle
- Church, Monastery
- Monumental village
- Water fall
- Historical bridge

### Natural Protected Areas

- Natural Spaces Network Castilla y León
- Special Protection Area for Birds (ZEPA)
- Geopark boundary
- Element of geological interest at VC09

¿Qué son los Geoparques?



Un Geoparque, se define como un territorio que comprende uno o más sitios de gran importancia científica, no solo por razones de tipo *geológico* sino en virtud de su valor *arqueológico, ecológico y cultural*.

Los geoparques mundiales de la UNESCO son zonas geográficas únicas en las que se gestionan sitios y *paisajes de importancia geológica internacional* con un concepto integral de *protección, educación y desarrollo sostenible* con un enfoque “de abajo arriba”

Un geoparque es un territorio que *presenta un patrimonio geológico notable* y que lleva a cabo un proyecto de desarrollo basado en su *promoción turística*, de manera que debe tener unos *objetivos económicos y de desarrollo sostenible claros*.

Geoparques: mucho más que  
patrimonio geológico

# *Geoparque Las Loras: Es paisaje*





**GEOPARQUE LAS LORAS**  
UNESCO GLOBAL GEOPARK



# *Y diversidad biológica*



coías Gallego Rojas





*Es patrimonio cultural*





GEOPARQUE **LAS  
LORAS**

UNESCO  
GLOBAL  
GEOPARK



**unesco**  
Geoparque mundial



# Es patrimonio intangible: tradiciones, música...



12 a 25 de mayo \* 2019

## JORNADAS DE LA TRADICIÓN

Programa:

- \*18. Inauguración de las Jornadas en el Centro Cultural de la Barbacana.
- \*19. Exposición "El Barrio de Reinosa: un barrio de la Barbacana" en la Barbacana.
- \*20. Actuación musical "Los Reyes Indiferentes" por el grupo de música tradicional "Los Reyes Indiferentes" en la Plaza de España.
- \*21. Visita guiada al conjunto de Aguilar de Campoo en la Exposición "El Barrio de Reinosa: un barrio de la Barbacana" en la Barbacana.
- \*22. Conferencia "La tradición de Cantabria: tradición y patrimonio" en la Plaza de España.
- \*23. Actuación musical "Los Reyes Indiferentes" por el grupo de música tradicional "Los Reyes Indiferentes" en la Plaza de España.
- \*24. Actuación musical "Los Reyes Indiferentes" por el grupo de música tradicional "Los Reyes Indiferentes" en la Plaza de España.
- \*25. Actuación musical "Los Reyes Indiferentes" por el grupo de música tradicional "Los Reyes Indiferentes" en la Plaza de España.

Colaboran:

**12:30.** Salida de grupos desde Arco de Reinosa, Arco de la Barbacana, Barrio del Soto y Barrio del Pozo. Para recorrer las calles, pidiendo a la vecindad cosucas de comer y dar unos azotes a tacaños y mirones.

**13:00.** Entrada en la Plaza de España. Para mantener al pelee, cantarle unas coplas populares y quedarnos a gusto, antes de comer mozas y mozos juntos.



**3DEMARZO**

**CARN AVAL 2019**

**AGUILAR DE CAMPOO**

**ZAMARRONES Y MASCARITOS**

CEPARQUE LAS LORAS

radio aguilares ABC

VIAJES CABRIA

live

CEPARQUE LAS LORAS

AGUILAR DE CAMPOO

Organiza: CEPARQUE LAS LORAS

Colaboran: AGUILAR DE CAMPOO, CEPARQUE LAS LORAS, UNESCO GLOBAL GEOPARKS

Es UNESCO

GEOPARQUE LAS LORAS UNESCO GLOBAL GEOPARK



# UNESCO Global Geoparks

Celebrating Earth Heritage - Sustaining Local Communities



**177** geoparques  
**en 46** países

2022/2023

# The European Geoparks Network today



The Network consists of 94 Geoparks in 28 European countries (February 2022)  
[www.europeangeoparks.org](http://www.europeangeoparks.org)

# Geoparques en España

Spanish Geoparks



## Índice Index

<b>Cabo de Gata-Nijar</b> .....	6
<b>Sierras Subbéticas</b> .....	12
<b>Sobrarbe-Pirineos</b> .....	18
<b>Euskal Kostaldea-Costa Vasca</b> .....	24
<b>Parque Natural Sierra Norte de Sevilla</b> .....	30
<b>Villuercas-Ibores-Jara</b> .....	36
<b>Catalunya Central</b> .....	42
<b>El Hierro</b> .....	48
<b>Molina-Alto Tajo</b> .....	54
<b>Lanzarote y Archipiélago Chinijo</b> .....	60
<b>Las Loras</b> .....	66
<b>Orígens</b> .....	72
<b>Montañas do Courel</b> .....	78
<b>Maestrazgo</b> .....	84
<b>Granada</b> .....	90



Son lugares para la participación social





*Todo esto les convierte en herramientas  
ideales para el desarrollo socio-económico  
sostenible*



# Proyectos comunes

Semana de los Geoparques Europeos  
Geofood



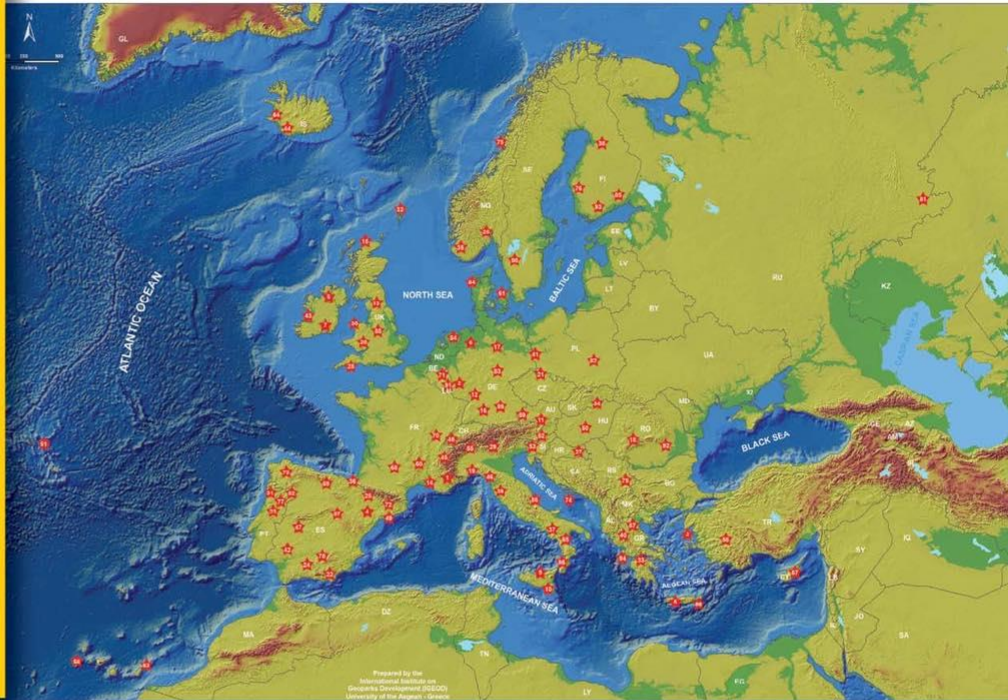
**Geoparks**

**94**

**Geoparks**

**28**

**Countries**



En cada territorio se presenta un amplio abanico de actividades gratuitas y para todos los públicos, para dar a conocer los Geoparques.

**EUROPEAN  
GEOPARKS WEEK**

[www.europeangeoparks.org](http://www.europeangeoparks.org)

**21 MAY  
5 JUNE 2022**

**Cuando:** Se deciden las fechas en las reuniones de la Red de los Geoparques europeos, y suelen ser finales de mayo-principios de junio

**Financiación:** Cada Geoparque se financia sus propias actividades

**Organización:** Hay una persona encargada de recopilar, mediante un documento común, todas las actividades de los Geoparques europeos y esa misma persona nos pide también luego una valoración de la actividad mediante otro documento común. Todo ello luego se publica en la web de la Red

**European Geoparks Network**

Heritage through integrated sustainable development... [Ver más](#)

3849 personas les gusta esto, entre ellas 27 de tus amigos

4466 personas siguen esto

<http://www.europeangeoparks.org/>

Enviar mensaje

[geoparqueviluercasiboresjara@gmail.com](mailto:geoparqueviluercasiboresjara@gmail.com)

Organización

**Fotos** [Ver todo](#)

Más información Me gusta Enviar mensaje

European Geoparks Network  
24 de mayo a las 15:04 ·

#EGNWEK2022

**Programa**

- 26.05 - 27.05 | Encontro dos Geoparques Portugueses no Arouca Geoparque Mundial da UNESCO
- 27.05 | Programa Educativo | Espécies de plantas invasivas
- 28.05 | Caminhar com Ciência no Estrela Geopark | Linhares da Beira
- 31.05 | Conferência da Estrela | SDG15
- 01.06 - 30.06 | Exposição "Geossítios do Estrela Geopark" | Oliveira do Hospital
- 02.06 | Arranque do Projeto Biénio das Alterações Climáticas nos Geoparques Portugueses
- 01.06 | Comemoração do Dia Mundial da Criança (Manteigas)
- 04.06 | Percurso Interpretativo - Aldeias e Vilas
- 04.06 | Tertúlia/Debate a propósito do Dia Mundial do Ambiente

**Geoparques UNESCO - Portugal**  
24 de mayo a las 15:03 ·

A nivel nacional se han hecho bastantes avances.

Actualmente tenemos una imagen común para cartelería que cada año se actualiza con las fechas

Actividades comunes:

- Campaña respira Geoparques
- Webinar
- Geoparqueando

SEMANA DE LOS  
**GEOPARQUES**  
**EUROPEOS**  
**2022**

*del 23 de mayo al 5 de junio*

**GEOPARQUES**  
ESPAÑA



**#EGNWeek2022**

[www.geoparques.es](http://www.geoparques.es)

El equipo de Comunicación se encarga de recopilar todas las programaciones y carteles generales de hacer una difusión común, con notas de prensa a nivel nacional y se manda también a la Red Europea y Mundial



**GEOPARQUES**

INICIO INFORMACIÓN LOS GEOPARQUES NOTICIAS CONTACTO



SEMANA DE LOS  
**GEOPARQUES  
EUROPEOS**  
2022

*del 23 de mayo al 5 de junio*

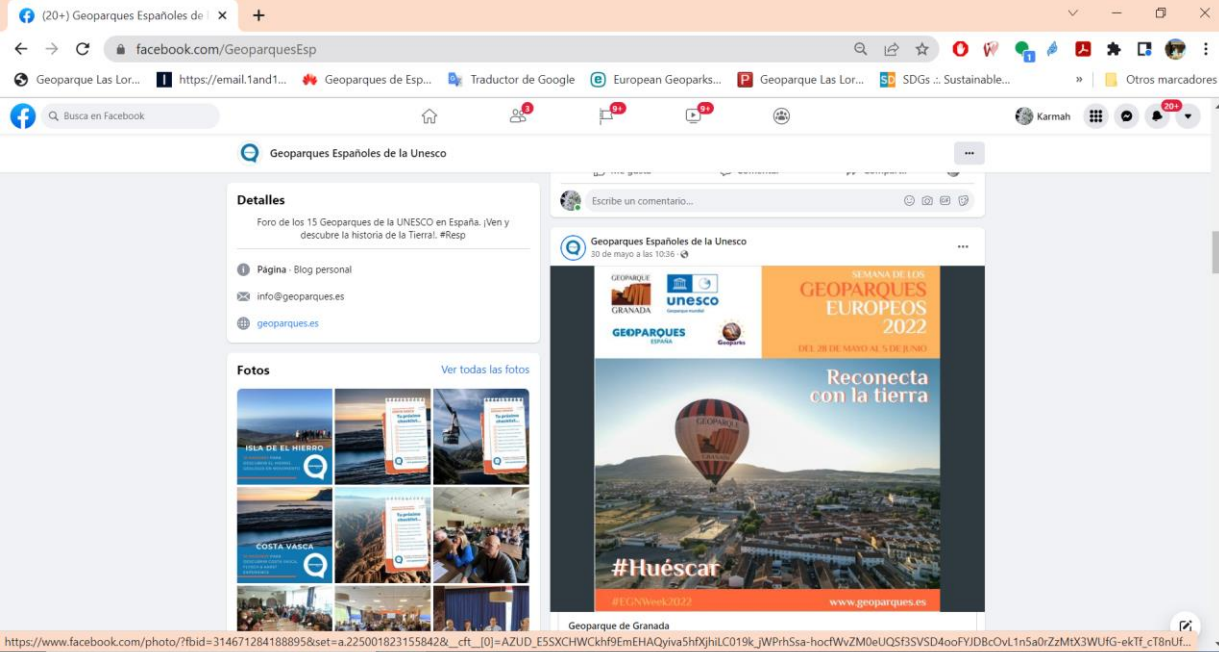
#EGNWeek2022

## LOS 15 GEOPARQUES DE ESPAÑA CELEBRAN LA SEMANA DE LOS GEOPARQUES EUROPEOS

- En cada territorio se presenta un amplio abanico de actividades gratuitas y para todos los públicos, para dar a conocer los Geoparques.
- La Semana de los Geoparques Europeos se celebra cada año entre finales de mayo y principios de junio en los Geoparques de Europa.
- España es el país europeo que cuenta con un mayor número de Geoparques, siendo 15 los territorios declarados por la UNESCO.

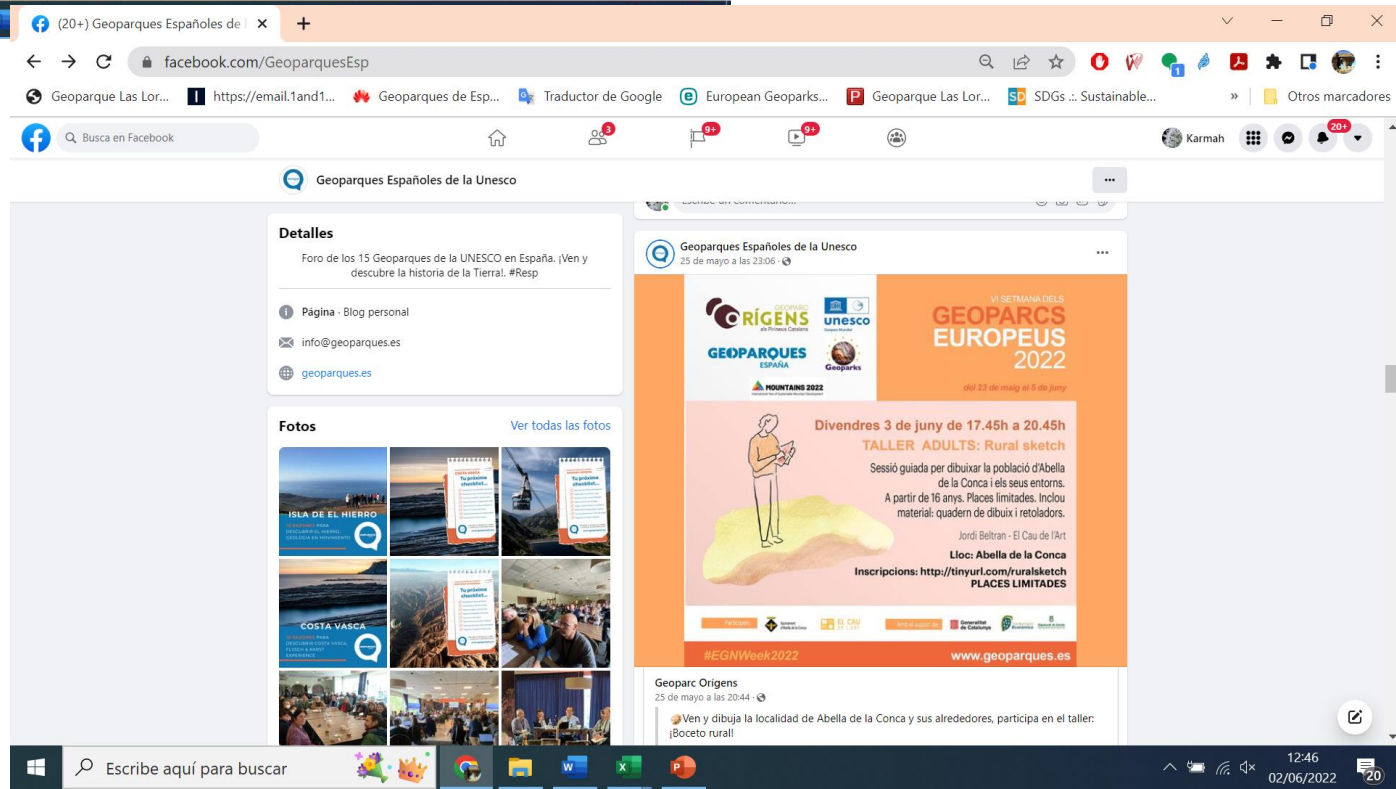






Además se encarga de ir publicando los carteles en RRSS y también en la web <https://geoparques.es/noticias/>

Finalmente hace un estudio del seguimiento de todas estas publicaciones y en la reunión del Foro nacional hacemos una valoración de estos resultados



# La temática, por ahora, cada Geoparque elige la suya

f @GeoparquesEsp  
@geoparques\_esp  
www.geoparques.es

IBORES JARA

unesco  
Geoparque mundial

Geoparks  
Geoparques  
ESPAÑA

SEMANA DE LOS  
**GEOPARQUES EUROPEOS 2022**

**20 a 29 de mayo de 2022**  
WWW.GEOPARQUEVILLUERCAS.ES  
TWITTER: @VILLUERCASGPARK  
FB: @GEOPARQUEVILLUERCAS  
INSTAGRAM: VILLUERCASGPARK

#EGNWeek2022  
f @GeoparquesEsp  
@geoparques\_esp  
www.geoparques.es

**Reconecta con la tierra**

PROGRAMA DE ACTIVIDADES

GEOPARQUE GRANADA

Geoparks  
GEOPARQUES ESPAÑA

VI SETMANA DELS  
**GEOPARCS EUROPEUS 2022**  
del 23 de maig al 5 de juny

Desenvolupament Sostenible a les Muntanyes

https://geoparc.cat/muntanyes

VI SEMANA DE LOS  
**GEOPARQUES EUROPEOS 2022**  
DEL 28 DE MAYO AL 5 DE JUNIO

GEOPARC ORÍGENS als Pirineus Catalans  
unesco Geoparc Mundial

GEOPARQUES ESPAÑA

Geoparks

2022 International Year of Mountain Development

#EGNWeek2022  
f @GeoparquesEsp  
@geoparques\_esp  
www.geoparques.es

#EGNWeek2022

f @GeoparquesEsp  
@geoparques\_esp  
www.geoparques.es

GEOPARQUE LAS LORAS UNESCO GLOBAL GEOPARK

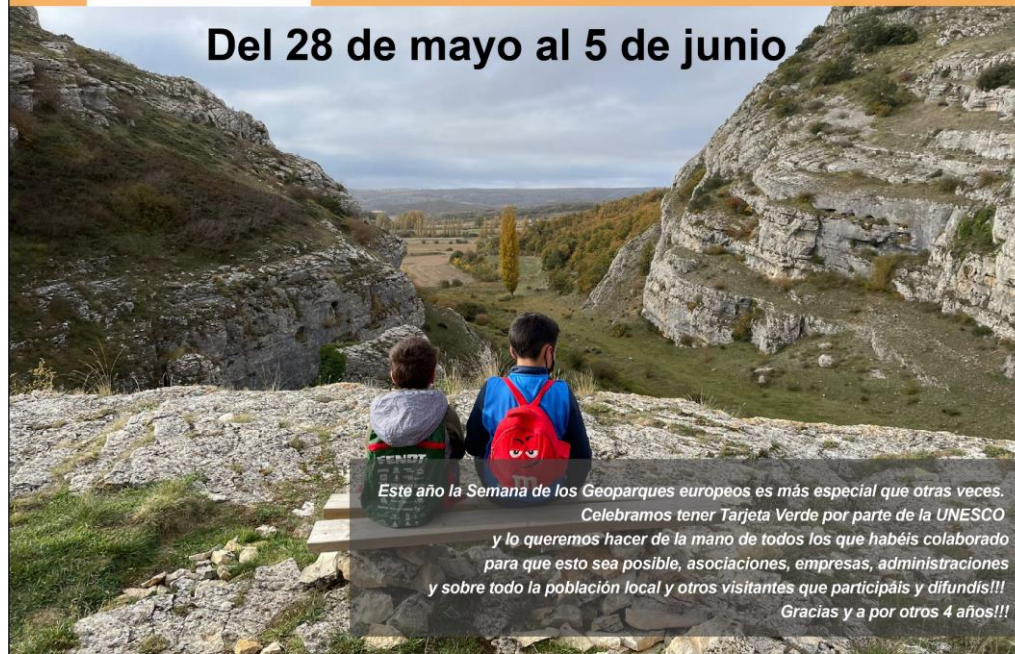


GEOPARQUES ESPAÑA

VIII SEMANA DE LOS  
**GEOPARQUES EUROPEOS**  
2022

*Celebrando juntos nuestra primera Tarjeta Verde!!!*

**Del 28 de mayo al 5 de junio**



*Este año la Semana de los Geoparques europeos es más especial que otras veces. Celebramos tener Tarjeta Verde por parte de la UNESCO y lo queremos hacer de la mano de todos los que habéis colaborado para que esto sea posible, asociaciones, empresas, administraciones y sobre todo la población local y otros visitantes que participáis y difundís!!! Gracias y a por otros 4 años!!!*

Colabora



## CHARLAS y TALLERES

**Sábado 28** 19:30h

Presentación del libro Cumbres Improbables (10+1 rutas noveladas por la Cordillera Cantábrica)

Por Alexander Pereda

**Lugar:** Humada, Sala de usos múltiples.. (A.Valdehumada Viva)

**Sábado 28** 17-19h

Talleres infantiles sobre fósiles

**Lugar:** Sedano, Plaza del Ayuntamiento

**Martes 31.** 19:00h

Reunión de las Asociaciones y Fundaciones del Geoparque  
**Lugar:** Sargentos de la Lora, Museo del Petróleo

**Jueves 2.** 19:30h

Charla:  
El Geoparque Las Loras , como ejemplo de estudio de vulnerabilidad de una comunidad en caso de riesgo geológico.  
Laura Tascón. Universidad de Salamanca

**Lugar:** Villaescusa de las Torres  
Casa del Concejo

**Viernes 3 .** 19:30h

Taller para todas las edades :  
El Santuario de la Vega con gafas de geólogo@.  
Laura Damas,  
Universidad del País Vasco  
**Lugar:** Pedrosa de Valdelucio  
Santuario de la Vega

## Sábado 4

Celebrando la Tarjeta Verde!!!

### Helecha de Valdivia

Presentación del libro Cumbres Improbables (Alexander Pereda), taller de Geocaching, conociendo a Rudi, cata de variedades de patata de siembra, música y comida y merienda popular previa inscripción hasta completar aforo



Durante toda la semana habrá una exposición de bonsáis en el Centro de Recepción de Visitantes 2.5.0 de Villadiego

**Es necesario inscribirse en los talleres y salidas de campo pues hay un número reducido de plazas:**  
**info.geoloras@gmail.com**

Para las salidas de campo se mandará un mail de confirmación con el lugar del punto de encuentro

## ACTIVIDADES CONJUNTAS DE LOS GEOPARQUES DE ESPAÑA

Compartiremos en nuestras RRSS las interesantes Jornadas Virtuales: Hablemos de Geoparques que se desarrollaron el año pasado. También se compartirán los vídeos de la EGN y GGN

### GEOPARQUEANDO

Actividad para poner en valor los Geoparques

## SALIDAS DE CAMPO

**Sábado 28.** 10:30-13h

Salida con Asociación Foto Palencia Norte  
Fotografiando La Ulaña.

**Domingo 29.** 10-13h

Salida para conocer las turberas de Valduhamada en la colaboración de la Asociación Valdehumada Viva

### GEOPARQUEANDO

**Lunes 30.** 10-17h

Geoparqueando!!!!  
Seguimos conociendo el Geoparque con los custodios/as de las iglesias románicas.

**Miércoles 1 .** 17-20h

Celebrando el año internacional de Cuevas y Karst.  
Visitando el Complejo de Cuevas de Orbaneja del Castillo

**Domingo 5.** 10-13h

Salida para reconocer las Orquídeas del Geoparque

Más información en:

[www.geoparquelasloras.es](http://www.geoparquelasloras.es)

Todas las actividades son gratuitas FB: @geoparquelasloras



**Jueves 2.** 19:30h  
 Charla:  
 El Geoparque Las Loras,  
 como ejemplo de estudio  
 de vulnerabilidad de una  
 comunidad en caso  
 de riesgo geológico.  
 Laura Tascón. Universidad de  
 Salamanca  
**Lugar:** Villaescusa de las Torres  
 Casa del Concejo

Colabora la Junta Vecinal de  
Villaescusa de las Torres

#EGNWeek2022

www.geoparques.es



**Miércoles 1.** 17-20h  
 Celebrando el año  
 internacional de Cuevas  
 y Karst.  
 Visitando el Complejo de  
 Cuevas de Orbaneja del  
 Castillo

Es necesario inscribirse en la salida de campo  
 pues hay un número reducido de plazas:  
 info.geoloras@gmail.com  
 WhatsApp: 659046747

#iyck2021 #iyck #karst #caves

Colabora la Junta Vecinal de  
Orbaneja del Castillo

#EGNWeek2022

www.geoparques.es




**Domingo 5.** 10-13h  
 Salida para reconocer las  
 Orquídeas del Geoparque

Es necesario inscribirse en la salida de campo  
 pues hay un número reducido de plazas:  
 info.geoloras@gmail.com WhatsApp: 659046747

#EGNWeek2022

www.geoparques.es



**Domingo 29.** 10-13h  
 Salida para conocer las  
 turberas de Valdehumada  
 en la colaboración de  
 la Asociación  
 Valdehumada Viva

Es necesario inscribirse en la salida de campo  
 pues hay un número reducido de plazas:  
 info.geoloras@gmail.com  
 WhatsApp: 659046747



#EGNWeek2022

www.geoparques.es













**Sara Gentilini**  
**GEOfood and the contribution to UNSDGs**

Project Manager  
Magma UNESCO Global Geopark- Norway



# GEOFOOD: the MAGMA GEOPARK (NORWAY) BRAND ONLY FOR UNESCO GLOBAL GEOPARKS



---

**TO PROMOTE** UNESCO Global Geopark'S GEODIVERSITY, PRODUCTS, PRODUCERS AND RESTAURANTS

---

**TO BOOST** LOCAL FOOD EXPERIENCES AS UNIQUE EXCLUSIVE TRAVEL OFFER LIKE SO-CALLED: «EXPERIENTIAL TOURISM»

---

**TO INCREASE** CITIZEN'S AWARENESS ABOUT THE GEOPARK VALUES, THE ENVIRONMENTAL ISSUES AND GEODIVERSITY.

# GEOfood is only for UNESCO GLOBAL GEOPARKS territories



Local origin of the raw  
material-  
Manifesto and Criteria



Storytelling: **information  
must be provided** in the  
food label and/or in the  
menus.



**GEOfood menu, 50% LOCAL  
PRODUCT, SEASONAL** menus

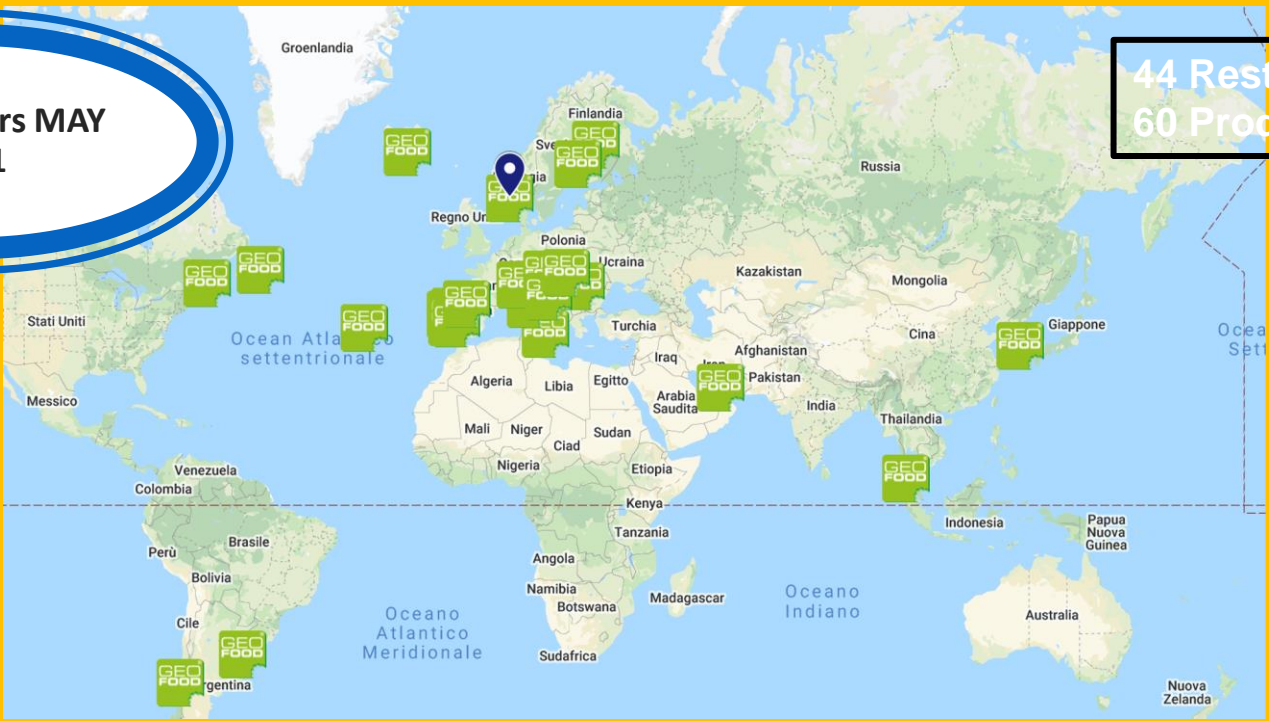


**Strong connection** with the  
local Heritage.

# GEOfood GEOPARKS members

**27 members MAY 2021**

**44 Restaurants  
60 Producers**



# **GEOfood initiative: field of action**

**TOURISM AND PROMOTION OF ENVIRONMENTALLY FRIENDLY LOCAL FOOD AND TRADITION**

**EDUCATIONAL** (GEOPARK VALUES AND SUSTAINABILITY)

**RESEARCH AND INNOVATION** (BOOST THE BRAND, STRATEGIES, NEWTORKING)

# TOURISM AND PROMOTION

## GEOfood brand for UNESCO GLOBAL GEOPARKS **#TASTEGeoparks**

**TO PROMOTE** UNESCO Global Geoparks' GEODIVERSITY, **LOCAL PRODUCTS**, PRODUCERS AND RESTAURANTS. (**STORYTELLING**)

**TO BOOST** **LOCAL FOOD EXPERIENCES** AS UNIQUE EXCLUSIVE TRAVEL OFFER (**FOOD TRAILS**)

**MANIFESTO OF VALUES AND CRITERIA** FOR LOCAL FOOD ENTERPRISES WITHIN UNESCO GLOBAL GEOPARKS. **14 LANGUAGES**



## ROKUA UNESCO GLOBAL GEOPARK, Finland



## DIAGNÓSTICO SECTOR AGROGANADERO Y DIAGNÓSTICO TÉCNICO FASE1-2







¿Ya te cómo te gustan las galletas?

AGUIAR DE CAMPOO

GEOPARQUE LAS LORAS

Desarrollado por el Ayuntamiento de Aguiar de Campoo

www.aguiardecampoo.es

ROMÁNICO

CAÑÓN DE LA HORADADA

RÍO PISUEGA

LAS TUERDES

RUTA DE LOS PANTANOS

GUARDO

SALINAS DE PISUEGA

Ruta 67

GEOPARQUE LAS LORAS

VALDERREDIBLE

Caminos Divulgados

**Convento de Mave**

Las actividades y lugares de interés que se ofrecen en este itinerario son:

- 1. Convento**: Museo etnográfico con piezas de cerámica y textiles. Museo de historia con objetos de la zona. Museo de arte con pinturas de la zona. Museo de historia con objetos de la zona.
- 2. Pisuerga**: Paseo del Pisuerga con puentes y jardines. Paseo del Pisuerga con puentes y jardines. Paseo del Pisuerga con puentes y jardines.
- 3. Verde**: Paseo del Verde con puentes y jardines. Paseo del Verde con puentes y jardines. Paseo del Verde con puentes y jardines.
- 4. Carrión**: Paseo del Carrión con puentes y jardines. Paseo del Carrión con puentes y jardines. Paseo del Carrión con puentes y jardines.

AGUIAR DE CAMPOO

GEOPARQUE LAS LORAS

Alimentos de PALENCIA

**MENÚ DEGUSTACIÓN LAS LORAS**

**RESTAURANTE RONNY (Villadiego)**  
Teléfono: 947364337

AGUIAR DE CAMPOO

GEOPARQUE LAS LORAS

www.hotelcilda.com

elcapayelgorion.blogspot.com.es

Hotel Cilda

@HotelCilda

AGUIAR DE CAMPOO

GEOPARQUE LAS LORAS

Montaña Palentina

# EDUCATIONAL- #GEOfoodEDU

**Support to sustainable development:** the GEOfood brand can be used only by companies which can prove certain environmental standards.

**Promotion of biodiversity and the improvement of soil quality through the adoption of responsible, sustainable farming practices.**

**Promotion of Kmzero food within local communities** as GEOfood in restaurant and hotels, in each single Geopark's house and in the public services like canteen, schools or offices.

# EDUCATIONAL- #GEOfoodEDU



**Wheat e queijo produzidos**

**Que é a GEOfood?**

A GEOfood baseia-se na produção local sustentável em áreas de biodiversidade genética única. É uma marca oficial do produto produzido em Geoparques Mundiais da UNESCO. A marca e os produtos GEOfood são apenas autorizados em Geoparques oficialmente reconhecidos pela UNESCO.

Para que os produtos não confundidos GEOfood devem ser capazes de demonstrar que são produzidos num território Geoparque, tendo a sua identidade histórica e geológica da área em que é produzido.



**GEOfood**

*Alimentação local sustentável de um território em sua geologia única.*



**A VISÃO GEOfood**

Por dentro da marca a GEOfood encontra-se uma filosofia única e que se fundamenta na localidade, sustentabilidade e no bem-estar de quem vive no território Geoparque Mundial da UNESCO. A marca a GEOfood encontra-se associada em Geoparques Mundiais da UNESCO e encontra-se utilizada apenas sobre designadas pela UNESCO.

A GEOfood pretende ser a sua única designação a nível nacional de um território Geoparque Mundial da UNESCO 2 anos antes de ser final de 2020, e a 10% dos produtos Geoparques mundiais em 2020.

**Objetivos de Desenvolvimento Sustentável das Nações Unidas e os Geoparques Mundiais da UNESCO**

Os 17 objetivos de desenvolvimento sustentável e os seus 169 metas demonstram a relação estreita entre estes objetivos e a marca GEOfood e a sua utilização em um território Geoparque Mundial da UNESCO.

- Objetivo 8: Educação e capacitação em matéria de desenvolvimento sustentável e criação de empregos, em especial em comunidades locais e em mulheres e em jovens com a maioria.
- Objetivo 12: Alinhado de atividades educacionais, em particular são orientadas para a problemática dos atores-chave, incluindo as de planeamento para integrar-se no sistema de ensino da aprendizagem.



**Que é a UNESCO?**

A UNESCO é a agência "intelectual" das Nações Unidas. Organizações das Nações Unidas para a Educação, a Ciência e a Cultura. O seu papel principal é promover e proteger o patrimônio cultural, aumentando o diálogo intercultural, de forma a melhorar a interação e a fomentar processos de desenvolvimento sustentável em todo o mundo.

A UNESCO desenvolve projetos concretos em 5 temas principais:

- Educação
- Contribuir a uma sociedade informada
- Identidade e diversidade
- Um planeta, um destino
- Proteção do património
- Clínica para um futuro sustentável
- Apoiar a viver em
- Prevenir acontecimentos violentos conjuntos



**Que são os Geoparques Mundiais da UNESCO?**

Este são os novos destinos da UNESCO no mundo. O território com aparência única de biodiversidade geológica internacional única. Marca de Geoparques Mundiais da UNESCO e a sua utilização em um território Geoparque Mundial da UNESCO e a sua utilização em um território Geoparque Mundial da UNESCO e a sua utilização em um território Geoparque Mundial da UNESCO.

**Produtos locais e desenvolvimento da economia local**

É o conceito geral que os sistemas alimentares locais e cadeias de distribuição alimentares locais devem ser desenvolvidas, para que possam oferecer mais benefícios para a comunidade local e para a economia local. Os produtos locais são produzidos e comercializados dentro de uma determinada geografia, com benefícios locais para a comunidade local e para a economia local.

Os produtos locais são produzidos e comercializados dentro de uma determinada geografia, com benefícios locais para a comunidade local e para a economia local.



**Geoparques Mundiais da UNESCO**

**Geoparques Mundiais da UNESCO**

**Geoparques Mundiais da UNESCO**

**UNESCO**

Organização das Nações Unidas para a Educação, a Ciência e a Cultura

**UNESCO**

Organização das Nações Unidas para a Educação, a Ciência e a Cultura

**Geoparques Mundiais da UNESCO**

**Geoparques Mundiais da UNESCO**

**Geoparques Mundiais da UNESCO**



**Geoparques Mundiais da UNESCO**

**Geoparques Mundiais da UNESCO**

**Geoparques Mundiais da UNESCO**



**UNESCO**

Organização das Nações Unidas para a Educação, a Ciência e a Cultura



**UNESCO**

Organização das Nações Unidas para a Educação, a Ciência e a Cultura



**UNESCO**

Organização das Nações Unidas para a Educação, a Ciência e a Cultura

**Geoparques Mundiais da UNESCO**

**Geoparques Mundiais da UNESCO**

**Geoparques Mundiais da UNESCO**



**Geoparques Mundiais da UNESCO**

**Geoparques Mundiais da UNESCO**

**Geoparques Mundiais da UNESCO**



**UNESCO**

Organização das Nações Unidas para a Educação, a Ciência e a Cultura



**UNESCO**

Organização das Nações Unidas para a Educação, a Ciência e a Cultura



**UNESCO**

Organização das Nações Unidas para a Educação, a Ciência e a Cultura

**Geoparques Mundiais da UNESCO**

**Geoparques Mundiais da UNESCO**

**Geoparques Mundiais da UNESCO**



**Geoparques Mundiais da UNESCO**

**Geoparques Mundiais da UNESCO**

**Geoparques Mundiais da UNESCO**



**Wheat e queijo produzidos**

**Que é a GEOfood?**

A GEOfood baseia-se na produção local sustentável em áreas de biodiversidade genética única. É uma marca oficial do produto produzido em Geoparques Mundiais da UNESCO. A marca e os produtos GEOfood são apenas autorizados em Geoparques oficialmente reconhecidos pela UNESCO.

Para que os produtos não confundidos GEOfood devem ser capazes de demonstrar que são produzidos num território Geoparque, tendo a sua identidade histórica e geológica da área em que é produzido.



**GEOfood**

*Alimentação local sustentável de um território em sua geologia única.*



**A VISÃO GEOfood**

Por dentro da marca a GEOfood encontra-se uma filosofia única e que se fundamenta na localidade, sustentabilidade e no bem-estar de quem vive no território Geoparque Mundial da UNESCO. A marca a GEOfood encontra-se associada em Geoparques Mundiais da UNESCO e encontra-se utilizada apenas sobre designadas pela UNESCO.

A GEOfood pretende ser a sua única designação a nível nacional de um território Geoparque Mundial da UNESCO 2 anos antes de ser final de 2020, e a 10% dos produtos Geoparques mundiais em 2020.

**Objetivos de Desenvolvimento Sustentável das Nações Unidas e os Geoparques Mundiais da UNESCO**

Os 17 objetivos de desenvolvimento sustentável e os seus 169 metas demonstram a relação estreita entre estes objetivos e a marca GEOfood e a sua utilização em um território Geoparque Mundial da UNESCO.

- Objetivo 8: Educação e capacitação em matéria de desenvolvimento sustentável e criação de empregos, em especial em comunidades locais e em mulheres e em jovens com a maioria.
- Objetivo 12: Alinhado de atividades educacionais, em particular são orientadas para a problemática dos atores-chave, incluindo as de planeamento para integrar-se no sistema de ensino da aprendizagem.



**Que é a UNESCO?**

A UNESCO é a agência "intelectual" das Nações Unidas. Organizações das Nações Unidas para a Educação, a Ciência e a Cultura. O seu papel principal é promover e proteger o patrimônio cultural, aumentando o diálogo intercultural, de forma a melhorar a interação e a fomentar processos de desenvolvimento sustentável em todo o mundo.

A UNESCO desenvolve projetos concretos em 5 temas principais:

- Educação
- Contribuir a uma sociedade informada
- Identidade e diversidade
- Um planeta, um destino
- Proteção do património
- Clínica para um futuro sustentável
- Apoiar a viver em
- Prevenir acontecimentos violentos conjuntos



**Que são os Geoparques Mundiais da UNESCO?**

Este são os novos destinos da UNESCO no mundo. O território com aparência única de biodiversidade geológica internacional única. Marca de Geoparques Mundiais da UNESCO e a sua utilização em um território Geoparque Mundial da UNESCO e a sua utilização em um território Geoparque Mundial da UNESCO.

**Produtos locais e desenvolvimento da economia local**

É o conceito geral que os sistemas alimentares locais e cadeias de distribuição alimentares locais devem ser desenvolvidas, para que possam oferecer mais benefícios para a comunidade local e para a economia local. Os produtos locais são produzidos e comercializados dentro de uma determinada geografia, com benefícios locais para a comunidade local e para a economia local.

Os produtos locais são produzidos e comercializados dentro de uma determinada geografia, com benefícios locais para a comunidade local e para a economia local.

## *Nuevas oportunidades a un territorio certificado para producir patata de siembra*



PROYECTO "ENSAYOS  
DE VARIEDADES DE  
PATATA ADAPTADAS AL  
CULTIVO ECOLÓGICO  
EN EL GEOPARQUE  
UNESCO LAS LORAS,  
2021-2026"



GEOPARQUE  
**LAS LORAS**

UNESCO  
GLOBAL  
GEOPARK

UNESCO  
WORLD  
BIOSPHERE  
RESERVE

unesco  
WORLD  
BIOSPHERE  
RESERVE

### CAMPOS DE ENSAYO DE VARIEDADES DE PATATA ADAPTADAS AL CULTIVO ECOLÓGICO EN EL GEOPARQUE UNESCO LAS LORAS (2021-2026)

UNESCO GLOBAL GEOPARKS

DESARROLLO SOSTENIBLE

TRABAJO COLABORATIVO

CAMPOS DE FORMACIÓN

GEOPARQUE LAS LORAS

CULTIVO ECOLÓGICO

PATATA DE SIEMBRA

PRODUCTO LOCAL

SOSTENIBILIDAD

GEOLOGÍA

GEOFOOD

AGRICULTOR: Luis Javier Calderón Mediavilla.

VARIEDADES DE PATATAS UTILIZADAS: Agra, Rudolph, Spunta, Carita, Caesar, Kondor, Kennebec, Baraka, Monalisa, Jaeria, Red Pontiac y Desiree

TIPO DE MATERIALES DE LAS PARCELAS:

- Terrazas fluviales cuaternarias: Sedimentos arenosos depositados por el río Camesa.
- Arenas cretácicas: Materiales fundamentalmente arenosos depositados por ríos que surcaron este territorio hace 120 millones de años.

¿SABÍAS QUE...?

El territorio del Geoparque es ideal para el cultivo de la patata. De hecho, es uno de los pocos territorios de nuestro país que tiene la certificación para poder producir patata de siembra debido a las características climáticas y suelos que tiene la zona.

FINANCIA Y DESARROLLO

AGRICULTURA

DE PALENCIA

COLABORA

CON

AGRICULTORES

DE LA ZONA

DE LA ZONA

DE LA ZONA

DE LA ZONA

DE LA ZONA

DE LA ZONA

DE LA ZONA

DE LA ZONA

DE LA ZONA

DE LA ZONA

DE LA ZONA

DE LA ZONA

DE LA ZONA

DE LA ZONA

DE LA ZONA

DE LA ZONA

DE LA ZONA

DE LA ZONA

DE LA ZONA

DE LA ZONA

DE LA ZONA

DE LA ZONA

DE LA ZONA

DE LA ZONA

DE LA ZONA

DE LA ZONA

DE LA ZONA

DE LA ZONA

DE LA ZONA

DE LA ZONA

DE LA ZONA

DE LA ZONA

DE LA ZONA

DE LA ZONA

DE LA ZONA

DE LA ZONA

DE LA ZONA

DE LA ZONA

DE LA ZONA

DE LA ZONA

DE LA ZONA

DE LA ZONA

DE LA ZONA



# CAMPOS DE ENSAYO DE VARIEDADES DE PATATA ADAPTADAS AL CULTIVO ECOLÓGICO EN EL GEOPARQUE UNESCO LAS LORAS (2021-2026)

UNESCO GLOBAL GEOPARKS

DESARROLLO SOSTENIBLE

TRABAJO COLABORATIVO

CAMPOS DE FORMACIÓN

GEOPARQUE LAS LORAS

CULTIVO ECOLÓGICO

PATATA DE SIEMBRA

PRODUCTO LOCAL

SOSTENIBILIDAD

GEOLOGÍA

GEOFOOD

AGRICULTOR: Luís Javier Calderón Mediavilla.

VARIEDADES DE PATATAS UTILIZADAS: Agria, Rudolph, Spunta, Carlita, Caesar, Kondor, Kennebec, Baraka, Monalisa, Jaerla, Red Pontiac y Desiree.

TIPO DE MATERIALES DE LAS PARCELAS :

- Terrazas fluviales cuaternarias: Sedimentos arenosos depositados por el río Camesa.
- Arenas cretácicas: Materiales fundamentalmente arenosos depositados por ríos que surcaron este territorio hace 120 millones de años.

¿SABÍAS QUE...?

*El territorio del Geoparque es ideal para el cultivo de la patata. De hecho, es uno de los pocos territorios de nuestro país que tiene la certificación para poder producir patata de siembra debido a las características climáticas y suelos que tiene la zona.*

FINANCIA y DESARROLLA



COLABORA



English version





PRODUCCIÓN ECOLÓGICA

PATATA DE SIEMBRA

Variedad

**AGRIA**

CAMPO DE ENSAYOS

## VISITA A UNA EXPERIENCIA DE PRODUCCIÓN ECOLÓGICA RELACIONADA CON LA PATATA

**Ponentes:**  
**Luis Javier Calderón Mediavilla**  
**Roberto Ruiz de Arcaute**

9:00h- Salida desde Aguilar de Campoo hacia Villallano (Palencia)

9:30- Visita y explicaciones sobre el terreno en la finca de Luis Javier

15:00- Comida

16:30- Regreso a la finca y finalización de la jornada a las 18h

Día 27 de septiembre

Jornada gratuita  
(incluye desplazamiento y comida)

Horario 9-18h  
Villallano (Palencia)

Necesaria inscripción  
Whatsapp o llamada:

659046747

629050457

email:  
geoloras@gmail.com

More information in:   @geoparquelasloras Colabora:

www.geoparquelasloras.es  @geolasloras

Financia:



FONDO EUROPEO DE DESARROLLO RURAL  
EUROPA INICIA EL CAMINO  
Hacia el futuro de las zonas rurales



GOBIERNO DE ESPAÑA  
MINISTERIO DE AGRICULTURA, PESCA Y ALIMENTACIÓN

## VISITA A UNA EXPERIENCIA DE PRODUCCIÓN ECOLÓGICA RELACIONADA CON CEREAL Y LEGUMBRES.

*GESTIÓN INTEGRADA DE PLAGAS*

**Ponentes:**  
**Nicolás González Ortega**  
**Roberto Ruiz de Arcaute**

9:00h- Salida desde Aguilar de Campoo hacia Hormaza (Burgos)

10:30- Visita y explicaciones sobre el terreno en la finca de Nicolás

15:00- Comida

16:30- Regreso a Aguilar

Día 14 de septiembre

Jornada gratuita  
(incluye desplazamiento y comida)



Horario 9-18h  
Hormaza (Burgos)


Necesaria inscripción  
Whatsapp o llamada:

659046747

629050457

email:  
geoloras@gmail.com

More information in:   @geoparquelasloras Colabora:

www.geoparquelasloras.es  @geolasloras

Financia:



FONDO EUROPEO DE DESARROLLO RURAL  
EUROPA INICIA EL CAMINO  
Hacia el futuro de las zonas rurales



GOBIERNO DE ESPAÑA  
MINISTERIO DE AGRICULTURA, PESCA Y ALIMENTACIÓN



# IGCP 726 GEOfood for sustainable development in UNESCO Global Geoparks

**Gathering data**, mapping the resources and conducting research.

**Developing methodologies** for GEOfood assessment, implementation and result evaluation

**Designing and producing a GEOfood toolkit**, comprising printed materials (leaflets, manuals), training courses, videos, on-line tools and games.

**Implementing the concepts** on local level

**Disseminating the results** in the scientific community

# RESEARCH –IGCP UNESCO PROJ



**UNESCO**  
United Nations Educational, Scientific and Cultural Organization  
"Building peace in the minds of men and women"

IN BRIEF | WHAT WE DO | WHERE WE WORK | PARTNERS | JOIN US | RESOURCES

Home > IGCP 726 GEOfood for sustainable development in UNESCO Global Geoparks

## IGCP 726 GEOfood for sustainable development in UNESCO Global Geoparks

**Brief outline of the project**

In the last 20 years, the concept of UNESCO Global Geoparks has changed the way geology and geoh heritage are seen by the general public. Geoh heritage is no longer restricted to specific geosites, and has become the driving force behind local sustainable development, along with other natural and cultural values.

In this context, GEOfood was created as an international movement that promotes the connections between local food and geological heritage, so that these can be used to enhance sustainable development in UNESCO Global Geoparks. GEOfood aims to increase the awareness of geological heritage and its connection to peoples' livelihoods. GEOfood products are branded to make consumers aware of the strong connection between food production and geodiversity. This project proposes a scientific approach to GEOfood, starting from the connection between geoh heritage, geodiversity, ecosystem services, food production and sustainable development. Based on this study, the project will establish methodologies for GEOfood assessment, implementation and results. It will create procedures, guidelines, printed materials and other tools to implement the concept in 26 areas around the world. The results will then be analysed and diffused in the scientific community as well as in the UNESCO Global Geopark international networks.

**Related information**

- [What is Geofood ? \(brochure\)](#)
- duration: 2021 - 2026
- Special topic: Geoh heritage for Sustainable Development theme

**Contact**

- Sara Gentilini (Norway)
- email: [sara@magmageopark.com](mailto:sara@magmageopark.com)

**Best project 2021  
Special award**

- 26 Countries**
1. Norway
  2. Romania
  3. Portugal
  4. Italy
  5. Brasil
  6. Faroes- DK
  7. Iceland
  8. Austria
  9. Hungary-Slovakia
  10. Croatia
  11. Spain
  12. Egypt
  13. Malaysia
  14. Korea
  15. Uruguay
  16. Chile
  17. Canada

- 27 UNESCO Global Geoparks which are also GEOfood members:**
- 22 Europe  
2 South America  
1 Korea  
1 Malaysia  
1 Iran
- institute**
1. Regional Director at Centro Universitario Regional del Este, Uruguay
  2. Federal University of Rio Grande do Norte, Brasil
  3. University of Torino, Italy
  4. Geoscience Institute of New Age, Iran
  5. Universidad Austral de Chile, Chile
  6. University of Bucharest, Romania
  7. Culinary Innovation and Food Technology Canadian Food and Wine Institute at Niagara College, Canada

## 43 INDIVIDUAL PARTNERS

- Natural history **Museum of Crete**, Greece
- Aspiring Geopark **consultant**, Egypt
- Geological Survey of Northern Ireland**
- Geological Survey of Faroes**
- 1. **6 UNESCO Global Geoparks projects** (Serido- Canastra- Waitaki, Niagara, Faroes, Charnwood Forest, Uruguay)
- 1. **1 Aspiring UNESCO Global Geoparks** Møllerdal- Candidate for 2021

**Estudio de buenas prácticas en otros países y diferentes herramientas, especialmente para la comunicación**



[About](#)

[GEOfood Education](#)

[GEOfood Science](#)

[GEOfood Taste and Visit](#)

[Login](#)

# GEOfood is

## Geoparks, People, Nature and Sustainable local food.

[Let us tell you more >](#)



[About  
GEOfood](#)



[GEOfood  
Education](#)



[GEOfood  
Science](#)



[GEOfood  
Taste and Visit](#)



[Calculate your  
footprint](#)



**GEOfood: sustainable local food from UNESCO Global Geoparks**  
**Powered by Magma UNESCO Global Geopark**

Modifica

**GEOFOOD**  
 @UGGGEOfood · Prodotto/servizio

Modifica Invia un messaggio

**GEOfood**  
 Pubblicato da Sara Gentilini · 18 giugno alle ore 15:27





We are discovering the **GEOfood Geoparque Mundial UNESCO de Villuercas Ibores Jara in Spain!**

The Villuercas Ibores Jara UNESCO Global Geopark is located in the south-east of the province of Cáceres (in Extremadura, Spain)....  
 Altro...




The Tre Tyttebær **GEOfood** seaweed producer in Magma Unesco Global Geopark producing superfood from #Rekefjord, one of the all village of the Geopark.

In the crystal clear water outside Rekefjord, kelp thrives very well. The underwater forest is dense and fr.... Altro...

**Video** Mostra tutto

**GEOFOOD: the MAGMA GEOPARK BRAND FOR UNESCO GLOBAL GEOPARKS**

TO PROMOTE UNESCO Global Geoparks' SUSTAINABILITY PRODUCTS, PRODUCERS AND RESTAURANTS

TO PROMOTE LOCAL FOODS OFFERED AS ANIMAL EXCLUSIVE (MEATS) OFFER LIFE 30 CALORIE APPROPRIATE SOCIETY

TO PROMOTE CULINARY LABORERS ABOUT THE GEOPARKS VALUES, THE ENVIRONMENTAL KNOWLEDGE AND RESPONSIBILITY

3:36

Here the general presentation for anyo...  
 3  
 Visualizzazioni: 135 - 15 settimane fa

**Trasparenza della Pagina** Mostra tutto

Ti stiamo mostrando queste informazioni per aiutarti a comprendere meglio lo scopo di una Pagina. Vedi le azioni eseguite dalle persone che gestiscono e pubblicano contenuti.

Prima creato: 12 novembre 2010

Commenta come GEOfood

**GEOfood**  
 Pubblicato da Sara Gentilini · 21 giugno alle ore 15:20

Did you know that #GEOfood is contributing to the #Agenda2030 by United Nation?

The Agenda is a plan of action for people, planet, prosperity and seeks to strengthen universal peace. ... Altro...

1 POVERTY	2 ZERO HUNGER	3 GOOD HEALTH AND WELL-BEING	4 QUALITY EDUCATION	5 GENDER EQUALITY	6 CLEAN WATER AND SANITATION
7 AFFORDABLE AND CLEAN ENERGY	8 DECENT WORK AND ECONOMIC GROWTH	9 INDUSTRY, INNOVATION AND INFRASTRUCTURE	10 REDUCED INEQUALITIES	11 SUSTAINABLE CITIES AND COMMUNITIES	12 RESPONSIBLE CONSUMPTION AND PRODUCTION
13 CLIMATE ACTION	14 LIFE BELOW WATER	15 LIFE ON LAND	16 PEACE AND JUSTICE STRONG INSTITUTIONS	17 PARTNERSHIPS FOR THE GOALS	THE GLOBAL GOALS

951 Persone raggiunte    101 Interazioni    ↑ +1,3x in media Punteggio di distribuzione





@Geoparquelasloras



@geoparquelasloras

www.geoparquelasloras.es

e-mail: info.geoloras@gmail.com



Gracias por su atención

GEOPARQUE LAS LORAS

UNESCO GLOBAL GEOPARK

