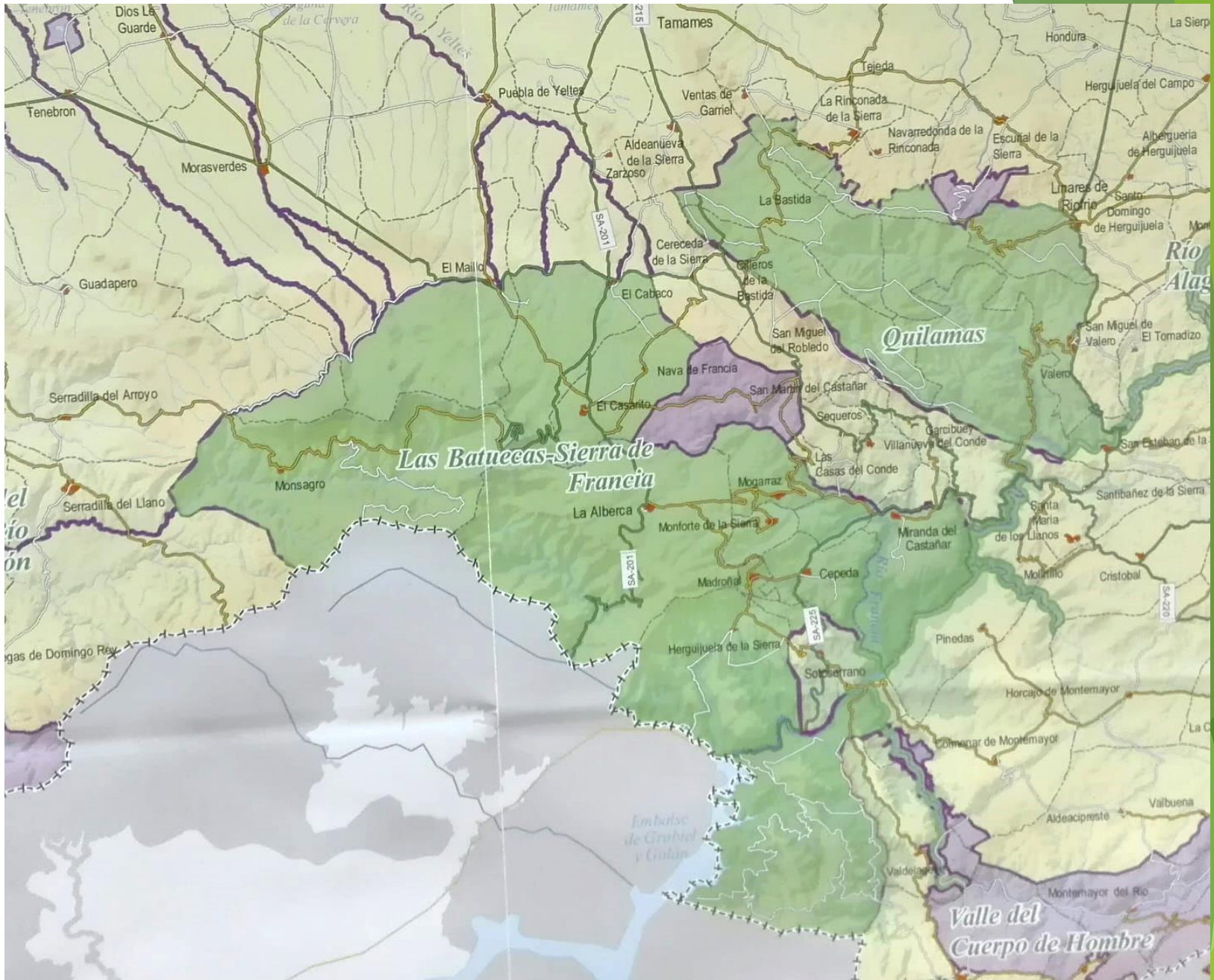


ECOTURISMO EN EL PARQUE NATURAL LAS BATUECA-SIERRA DE FRANCIA





RED DE SENDEROS

Rutas del Parque Natural de Las Batuecas-Sierra de Francia:

GR-10

PRSA-10 La Alberca-Valle de las Batuecas

PRSA-7- El Maíllo-Peña de Francia

PRSA-8 El Cabaco-Peña de Francia

PRSA 9 El Cabaco-Nava de Francia-Peña de Francia

PRSA-10 La Alberca-Valle de las Batuecas

PRSA 11- Monforte-Miranda del Castañar

PRSA-12 Mogarráz-Cepeda

PRSA-13 Cepeda-Herguijuela-Madroñal.

PRSA-14 Herguijuela-La Alberca.

PRSA-15 Camino de la Dehesa de Mogarráz

PRCSA-16 Camino de los Rodales (en Miranda)

PRCSA-17 Camino del Peñasco (en Casarito)

PRSA-18 Herguijuela -Fuente Mundo.

PRSA-19 Cepeda-Monforte

PRCSA-20 Circular de Madroñal

PRSA San Martín-La Alberca.

PRCSA Circular de San Martín.

PRSA-Ermita de Las Majadas-Laguna de San Marcos-La Alberca

- Senda accesible "Ruta de los Castaños Centenarios" en El Casarito (Nava de Francia).

- Senda accesible "Valle de las Batuecas"

- Senda Cicloturista "Río Alagón", (en Sotoserano)

- Senda Cicloturista "Las Cávènes" (Cabaco-Nava de Francia-Cabaco).

Rutas de Arte y Naturaleza

(Diputación Provincial de Salamanca):

- Camino del Agua (Mogarráz-Monforte-Mogarráz)

- Camino de las Raíces (La Alberca-Ermita Majadas-Laguna S.Marcos-La Alberca)

- Asentadero-Camino de los Espejos (Sequeros-Las Casas del Conde-San Martín).

Otras rutas locales:

- Camino tradicional Monforte-Madroñal-Cepeda.

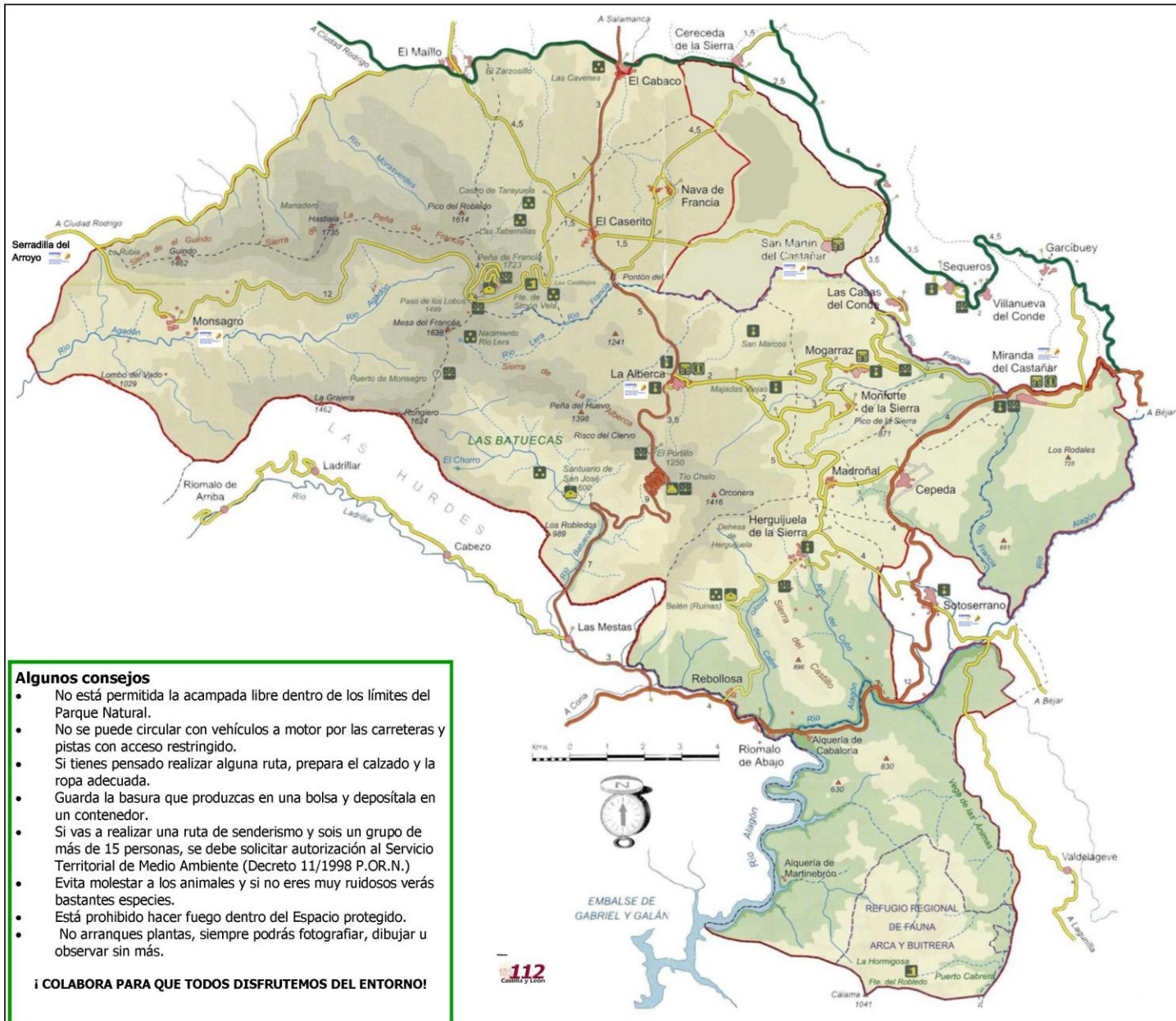
- Camino tradicional Alto del Copero (Monsagro)

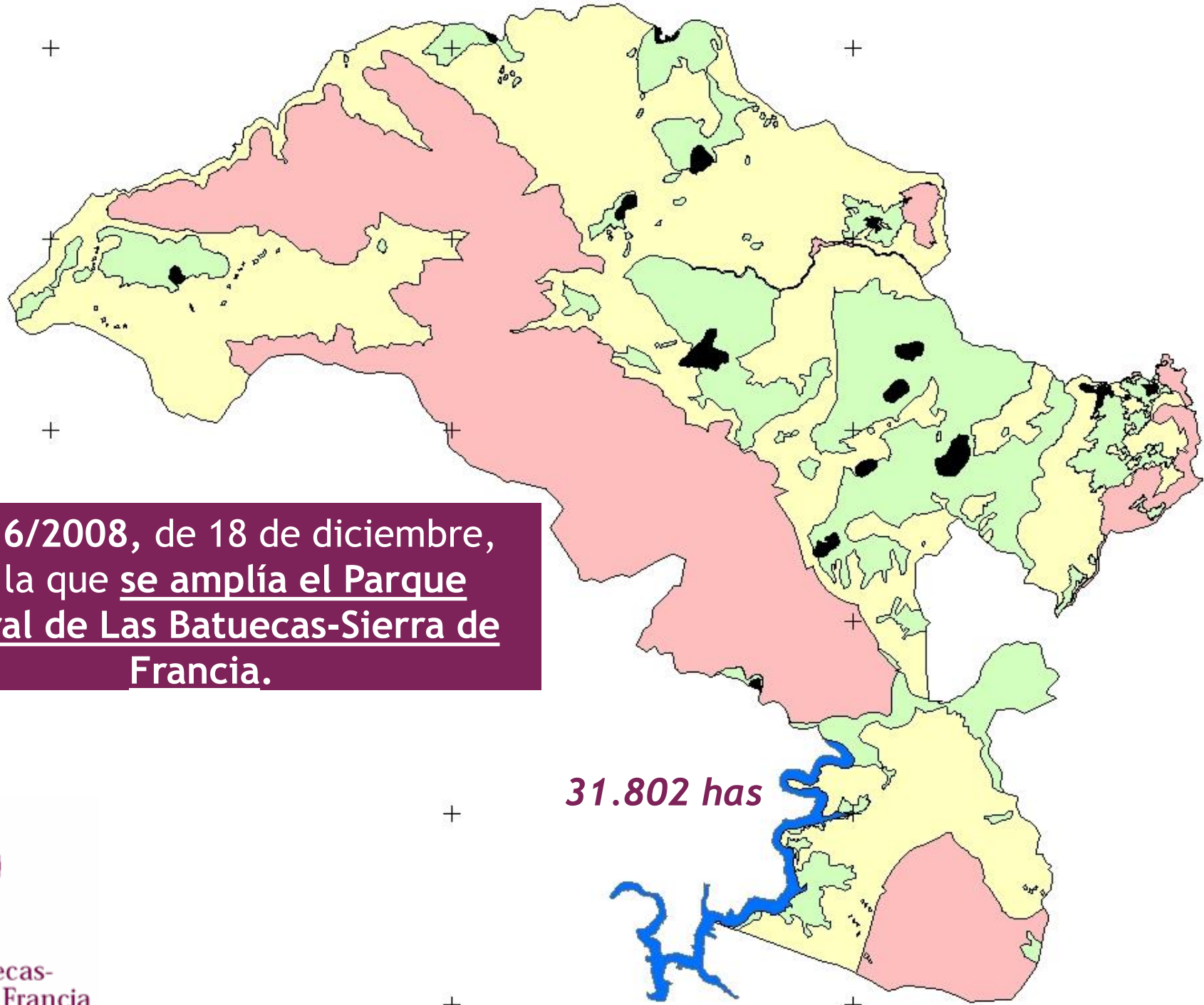
- Camino tradicional Fuente El Águila (Herguijuela de la Sierra)

Algunos consejos

- No está permitida la acampada libre dentro de los límites del Parque Natural.
- No se puede circular con vehículos a motor por las carreteras y pistas con acceso restringido.
- Si tienes pensado realizar alguna ruta, prepara el calzado y la ropa adecuada.
- Guarda la basura que produzcas en una bolsa y depositala en un contenedor.
- Si vas a realizar una ruta de senderismo y sois un grupo de más de 15 personas, se debe solicitar autorización al Servicio Territorial de Medio Ambiente (Decreto 11/1998 P.OR.N.)
- Evita molestar a los animales y si no eres muy ruidosos verás bastantes especies.
- Está prohibido hacer fuego dentro del Espacio protegido.
- No arranques plantas, siempre podrás fotografiar, dibujar u observar sin más.

¡ COLABORA PARA QUE TODOS DISFRUTEMOS DEL ENTORNO!





Ley 16/2008, de 18 de diciembre,
por la que se amplía el Parque
Natural de Las Batuecas-Sierra de
Francia.

31.802 has



parque natural
Las Batuecas-
Sierra de Francia

CONSERVACIÓN

| | |
|-----------|---------|
| anfibios | 13 |
| peces | 9 |
| reptiles | 19 |
| mamíferos | 46 |
| aves | 126 |
| Total | 213 Sps |



parque natural
Las Batuecas-
Sierra de Francia



rci



patrimonio natural
de castilla y león



Junta de
Castilla y León



patrimonio natural
de castilla y león



Junta de
Castilla y León

USO PÚBLICO



- ▶ **1 CASA DEL PARQUE NATURAL**
- ▶ **24 Rutas de senderismo**
- ▶ **15 áreas recreativas**
- ▶ **10 Miradores**
- ▶ **8 Aparcamientos**



parque natural
**Las Batuecas-
Sierra de Francia**





362 grupos | 14.825 personas

32.000 visitantes a la C.P.

640.000 visitantes al Espacio Natural/año.



parque natural
Las Batuecas-
Sierra de Francia

LA CARTA EUROPEA DE TURISMO SOSTENIBLE

La Carta Europea del turismo sostenible en los espacios protegidos se inscribe en las prioridades mundiales y europeas expresadas por las recomendaciones de la Agenda 21, adoptadas en la Cumbre de la Tierra en Río en 1992 y por el sexto Programa de acciones comunitarias para el desarrollo sostenible.

Esta Carta pertenece a la Federación EUROPARC, organización formada por instituciones gestoras de espacios protegidos de Europa, y del sector turístico de éstos.



La Carta Europea, es un instrumento que permite la aplicación práctica de la cooperación, fomenta la corresponsabilidad y establece los compromisos individuales y colectivos de los espacios protegidos y los participantes.

“La Carta Europea de Turismo Sostenible (CETS) es una herramienta práctica de planificación y gestión que permite a los espacios protegidos, sus comunidades y empresas trabajar juntos para fomentar el turismo de un modo sostenible.”



FASE I PLAN DE ACCIÓN CETS 2020/2024

Hoja de ruta de 39 acciones
distribuidas en 5 líneas estratégicas.

LÍNEAS ESTRATÉGICAS

1. Promover la cooperación entre los actores implicados en el desarrollo socioeconómico y sostenible del territorio
2. Promover el conocimiento de los valores del parque natural al visitante y empresariado local
3. Comercialización conjunta de productos y servicios turísticos sostenible
4. Mejora de la calidad y accesibilidad del turismo
5. Mejora de la calidad ambiental del territorio



Agentes responsables de acciones

Consejería de Medio Ambiente, Vivienda y Ordenación del Territorio

Fundación Patrimonio Natural

Diputación de Salamanca - Plan de Sostenibilidad Turística

GOYARCYL - Guías Ornitológicos Y Alojamientos Rurales de Castilla y León

ASAM - Asociación Salmantina de Agricultura de Montaña

Red Arrayán- Asociación de Turismo Rural

ADRISS - Asociación para el Desarrollo Rural Integral de las Sierras de Salamanca

ASEMTUR - Asociación de Empresarios Turísticos Sostenibles Sierra de Francia

COLABORACIÓN AGENTES SOCIALES DEL TERRITORIO



| Foros Permanente | Grupo de Trabajo | Reuniones sectoriales |
|------------------|------------------|-----------------------|
| 2 | 3 | 3 |

Fase II CETS

17 Empresas acreditadas con la Carta Europea de Turismo Sostenible en el Parque Natural Las Batuecas-Sierra de Francia. 2022



Nueva acción propuesta 2023

NEVA ACCIÓN PARA 2023

- Colaborar con el PSTD en la acreditación con la CETS de otras 15 empresas turísticas.

-Creación de productos ecoturísticos.

-Adhesión de las empresas acreditadas con la CETS al Club de Ecoturismo de Castilla y León y al Club Ecoturismo en España_Soy ECOTurista.

Objetivos:

- ❖ *Visibilidad y promoción regional y nacional de los productos ecoturísticos creados.*

