



MINISTERIO  
PARA LA TRANSICIÓN ECOLÓGICA

ORGANISMO  
AUTÓNOMO  
PARQUES  
NACIONALES

CENTRO NACIONAL DE  
EDUCACIÓN AMBIENTAL




## VIII SEMINARIO “MOVILIDAD E INFANCIA”

CENEAM, Valsaín, Segovia

21 y 22 de mayo de 2019



## Tras estar demandándolo

-  Asociación Vía Libre CT (desde el año 2003 a equipos de gobierno del PP con Pilar Barreiro como alcaldesa, año 2015 a José López alcalde del MC y 2017 a Ana Belén Castejón alcaldesa del PSOE)
-  CEIP Virgen de Begoña (15 de abril 2016) Expuesto a alcalde José López 22-06-16
-  Plan integral de Seguridad Vial P. R. Santa Ana (año 2016) Eduardo Vilar y otr@s

## CAMINO ESCOLAR SEGURO

Siguiendo la publicación "*camino escolar paso a paso*" de la Dirección General de Tráfico, Ministerio del Interior, dentro de la Estrategia de Seguridad Vial 2011-2020, entre cuyos objetivos cabe destacar la defensa y protección de los sujetos más vulnerables (como el público infantil), se redacta el presente Proyecto de Camino Escolar Seguro, con el objetivo primordial de que los alumnos del colegio CEIP Virgen de Begoña y del instituto IES Elcano, con un número conjunto mayor de 1000 personas sin tener en cuenta ni a los familiares acompañantes ni al profesorado, se puedan desplazar de manera autónoma, apostando por una movilidad saludable, sostenible y segura desde las áreas urbanas situadas al N frente a la zona escolar de la subida a Tentegorra (Cartagena).

### SITUACION ACTUAL.-

La zona escolar citada se encuentra situada fuera de cualquier núcleo urbano, con acceso Sur por vial asfaltado desde la subida por la carretera de Tentegorra hacia las instalaciones de la MCT, y con acceso Norte por pista de tierra desde el vial de Los Garcías que parte de la carretera de Canteras. El CEIP Virgen de Begoña (planta baja en primer término de la foto 1), no dispone de parada de autobús urbano ni zona de aparcamientos regulada o marcada sobre el terreno. La parcela colindante está ocupada por el IES Elcano (edificio detrás del colegio de la foto 1), en las mismas condiciones de acceso, aunque con una pequeña área de aparcamientos. En primer término de esta fotografía se observa el paso de cebra resaltado sobre la carretera de Canteras E22.



Foto 1. Zona escolar del CEIP Virgen de Begoña (al fondo) y edificio IES Elcano (detrás) desde la E22.



ENTIDAD DE CONSERVACIÓN  
POLÍGONO SANTA ANA

# PLAN INTEGRAL *de* SEGURIDAD VIAL



Mayo, 2016



## PATRULLAS ESCOLARES



Esta iniciativa pretende complementar el trabajo de los agentes de Policía Local en su función de seguridad del tráfico mediante la participación de voluntarios que ayuden a los peatones a cruzar la calzada en las inmediaciones de los centros escolares.

El Reglamento General de Circulación prevé la existencia de patrullas escolares en ausencia de agentes de la circulación o para auxiliar a éstos invitando a los usuarios de la vía a que detengan su marcha mediante una paleta con señales de tráfico.

Diferentes municipios en toda España han implantado este sistema que mejora la seguridad vial en las inmediaciones de los centros escolares y permite que los voluntarios desarrollen una importante labor social ayudando a los demás.

## CAMINO ESCOLAR SEGURO<sup>(7)</sup>



El objetivo es crear una red de itinerarios seguros para el desplazamiento de los escolares a sus centros educativos y cambiar hábitos de desplazamiento, caminando, en bicicleta o en transporte público.

Se propone implantar el pedibús, grupos de niños que se desplazan por itinerarios seguros, previamente estudiados, en compañía de adultos responsables. El pedibús ofrece muchos beneficios: mejora la seguridad vial de la zona, fomenta la autonomía de los niños, promueve estilos de vida saludables, mejora las relaciones de los menores, colabora en el desarrollo sostenible del medio ambiente y libera tiempo de los padres en horarios conflictivos, entre otros.

Las nuevas tecnologías también pueden ayudar a implantar el pedibús. Aplicaciones como Trazeo aportan confianza a las familias y permiten la gestión del pedibús: ofrece visualización de los trayectos en tiempo real mediante geoposicionamiento y emite notificaciones como llegada de los menores a los centros educativos mediante sms, alerta o email, comunicación instantánea entre monitores y familias de escolares, entre muchas otras.

## COMENZAMOS A PREPARARLO



SE SUMA

Gracias a la decisión política de la concejala y maestra Mercedes (PSOE)



Concejalía de Educación  
Policía Local  
Concejalía de Infraestructuras



CAMINOS ESCOLARES PRESENTA

1er video 1'27''

<https://www.youtube.com/watch?v=Vip96KOWV3Q>

Alumnado al que va dirigido el proyecto			
CEIP Virgen de Begoña		Colegio Narval	
5º	6º	5º	6º
50	53	109	99
103		208	
311			

#### Encuestas contestadas

V de B    papel    23

Narval    papel    33

Digitales    49= 72

Digitales    116= 149

69,9 %

71,6 %



**A MENOR  
DEPENDENCIA  
MAYOR  
RESPONSABILIDAD**



# Caminando al Cole



# CARTAGENA

# OBJETIVOS PARA LA IMPLICACIÓN



Universidad  
Politécnica  
de Cartagena



Fundación Jacinto Hernández  
Salud de los niños y medioambiente



## MODALIDAD APRENDIZAJE-SERVICIOS

### FICHA PARA LA SOLICITUD DE UN SERVICIO PARA UN TFE

NOMBRE DE LA INSTITUCIÓN O ASOCIACIÓN.	VIA LIBRE CT
OBJETIVO DE LA INSTITUCIÓN O ASOCIACIÓN	Educación, sensibilización y promoción del uso de la bicicleta y el andar como modos de transporte sostenible. Práctica del ocio saludable
TÍTULO DEL PROYECTO A DESARROLLAR	"Caminando al cole CT"
BREVE EXPLICACIÓN DEL RETO, PROBLEMA O NECESIDAD DETECTADA	Puesta en marcha de caminos escolares para recuperar la autonomía de la población escolar y tener entornos escolares más saludables.
SERVICIO QUE SE NECESITA	Necesidad de apoyo en 1.- Encuestas y análisis estadístico de modos de movilidad a la escuela 2.- Apoyo a la gestión del proyecto.
NOMBRE DE LA PERSONA DE CONTACTO DE LA ASOCIACIÓN, EMAIL Y TELÉFONO.	José Angel Vivancos Román Correo electrónico: <a href="mailto:vialibre.ct@gmail.com">vialibre.ct@gmail.com</a> Móvil 606669965

# ESCUELA, SALUD Y MEDIOAMBIENTE



## PROYECTO BIONETA

**Estudio de Salud Medioambiental Escolar sobre los factores de riesgo y protección medioambiental en el entorno escolar y su relación con el desarrollo y rendimiento académico**

El ambiente escolar constituye el hábitat donde los niños crecen, aprenden, juegan y conviven. La Organización Mundial de la Salud y la Unión Europea enfatizan en conseguir ambientes sanos y seguros en los entornos escolares. Los pediatras y enfermeros pediátricos debemos conseguir colaborando activamente con otros profesionales (maestros, asociaciones de padres, pedagogos, administraciones políticas, etc) que los ambientes escolares sean saludables, sanos y seguros, tanto en su continente como en su contenido. Con este proyecto surgen nuevos perfiles profesionales (enfermería escolar), estructuras de conocimiento y arquitecturas para el compromiso e innovación social.

### OBJETIVO GENERAL

Conocer el estado de la salud medioambiental escolar (escuelas infantiles municipales y colegios públicos, concertados o privados que voluntariamente quieran adherirse) describiendo los factores de riesgo y de protección ambientalmente relacionados y analizando sus efectos en la salud, desarrollo y rendimiento escolar, intercambiando conocimientos, desarrollando capacidades y con un enfoque global colaborativo y multidisciplinar que contribuya a crear ambientes más saludables desde la infancia y adolescencia.

### OBJETIVOS ESPECÍFICOS

**Poner en marcha una red colaborativa de trabajo multidisciplinar de salud ambiental escolar para:**

- Desarrollar herramientas para la autoevaluación de riesgos medioambientales en la escuela a través de sistemas de aplicación de salud móvil (mhealth).
- Describir y cuantificar los principales riesgos medioambientales en el entorno escolar.
- Analizar los efectos relacionados con el rendimiento académico, neurodesarrollo y algunas de las enfermedades crónicas ambientalmente relacionadas.
- Apoyar los sistemas de información para el diseño de las políticas públicas municipales y de CCAAs de salud en la escuela.

**Contribuir en la reducción de los factores de riesgo ambientales/modificables a través de la creación de ambientes más saludables en el entorno escolar:**

- Desarrollando una Guía de Acción en Salud Medioambiental Escolar que contribuya a:
  - Promover habilidades a través de la formación y entrenamiento a profesionales de enfermería y maestros.
  - Mejorar el continente (medio físico) y contenidos (curricula escolar).
- Ayudando a los niños a Identificar/Reducir de forma sencilla los principales riesgos medioambientales en la escuela y estimulando los estilos de vida más saludables (Patrulla Verde en Acción).
- Buscando y proponiendo acciones creativas e innovadoras que contribuyan a mitigar o eliminar los riesgos ambientales, promover los factores de protección como el contacto con la naturaleza, alimentación y estilos de vida más saludables en el entorno escolar con la activa participación de niños y jóvenes.
- Promoviendo una cultura de valores y respeto al medio ambiente, contribuyendo a la integración de minorías y al contacto con la naturaleza.





### PARTICIPA EN EL DESAFIO 'BIONETA'

Hazte una foto en nuestro PHOTOCALL y súbela a Twitter con los hashtags #NoEsInvisible ó #LasCosasPequeñasImportan y #67CongresoAEP anunciando tu compromiso personal y/o profesional por la salud de los niños y el medio ambiente.

También puedes escribir tu deseo en las hojas del 'bosque para la salud' instalado en área BIONETA.

¡Los 4 tweets con más RT y los 4 deseos seleccionados entre las hojas del bosque para la salud recibirán uno de nuestros 'SUPERCAPAZOS ECOLÓGICOS'!



GT Equipo AEP  
BURGOS  
- A TU SALUD Y MEDIO AMBIENTE -  
Bosque para la Salud AEP

# Proyecto BIONETA

salud, escuela y  
medio ambiente

#NoEsInvisible



## ¿QUÉ ES BIONETA?

Es un proyecto de investigación - acción del Comité de Salud Medioambiental de la AEP con la colaboración de la Fundación Jacinto Hernández para conocer el estado de la salud medioambiental escolar. Intercambiando conocimientos, desarrollando capacidades y proyectos innovadores con un enfoque global colaborativo y multidisciplinar.

Usa como ordenador de abordo y teletransportador a la dimensión BIO a BIONETA una FOODTRUCK ECOESCOLAR para hacer visible la importancia de la salud medioambiental de la infancia y adolescencia, especialmente en el entorno escolar.

Querido congresista, acércate a BIONETA en la entrada del FÓRUM y podrás vivir nuevas experiencias de sensorización para conocer, en tiempo real, la contaminación atmosférica, la composición de los alimentos o tu huella de carbono en el planeta. La Salud Ambiental Escolar...



### TODAS LAS EXPERIENCIAS BIONETA:

- **BIONETA: eco-pediatría comunitaria y escolar.**
  - ¿Conoces los riesgos ambientales del colegio del barrio? Aprende a hacer un diagnóstico de salud ambiental escolar.
  - Salud Ambiental Escolar: competencia de enfermería pediátrica escolar
- **EL CLIMA CAMBIA.**
  - #LasCosasPequeñasImportan y tú puedes hacer mucho por nuestro planeta. Acércate y conoce toda la información de una estación meteorológica.
- **CONOCE EL AIRE QUE RESPIRAS.**
  - La contaminación #NoEsInvisible. ¿Te gustaría saber las concentraciones de PM2.5 y otros contaminantes que estamos respirando ahora mismo? Los sensores de contaminación de la BIONETA te darán la respuesta.
- **CONOCE LO QUE COMES.**
  - Degustación de productos ecológicos
  - En BIONETA podrás conocer la composición nutricional y el contenido en nitratos de distintos alimentos.
- **CONOCE TU HUELLA.**
  - ¿Quieres saber el impacto que TÚ tienes sobre nuestro planeta? En la BIONETA te daremos tu huella de carbono y te diremos cómo compensarla.
- **CAMINANDO AL COLE.**
  - un modelo para la prevención y control de la obesidad infantil-juvenil
- **RECONECTANDO CON LA NATURALEZA.**
  - Déficit de contacto con la naturaleza.

### PROGRAMA DE ACTIVIDADES DE LA BIONETA

	Jueves 6	Viernes 7	Sábado 8
8:30-9:15	BIONETA	CAMINANDO AL COLE	EL CLIMA CAMBIA
9:15-10:00	EL CLIMA CAMBIA	CONOCE TU HUELLA	CONOCE EL AIRE QUE RESPIRAS
10:00-10:45	CONOCE EL AIRE QUE RESPIRAS	CONOCE LO QUE COMES	BIONETA
10:45-11:30	CONOCE LO QUE COMES	CONOCE EL AIRE QUE RESPIRAS	CONOCE TU HUELLA
11:30-12:15	CONOCE TU HUELLA	EL CLIMA CAMBIA	CONOCE LO QUE COMES
12:15-13:00	CAMINANDO AL COLE	BIONETA	CAMINANDO AL COLE
13:00-15:00	La BIONETA también necesita su ECOcombustible		
15:00-15:45	BIONETA	CAMINANDO AL COLE	
15:45-16:30	EL CLIMA CAMBIA	CONOCE TU HUELLA	
16:30-17:15	CONOCE EL AIRE QUE RESPIRAS	CONOCE LO QUE COMES	
17:15-18:00	CONOCE LO QUE COMES	CONOCE EL AIRE QUE RESPIRAS	
18:00-18:45	CONOCE TU HUELLA	EL CLIMA CAMBIA	
18:45-19:30	CAMINANDO AL COLE	BIONETA	



Estimadas familias:

La formación integral de vuestras hijas e hijos, nuestro alumnado, es un tema que nos preocupa considerablemente, y como son una parte importante de la población, deberíamos facilitarles que intervengan en el diseño de su entorno.

Nuestro Centro Escolar cree necesario poner en marcha Un Programa Educativo, (del que está disfrutando alumnado de muchísimos centros en todo el país) que favorece el desarrollo de nuestra infancia y a su vez beneficia a nuestro entorno, haciendo un barrio y una ciudad, Cartagena, verdaderamente a "escala humana".

Ver este ejemplo <https://www.youtube.com/watch?v=z4ibLpH9QU4>

"Caminando al cole CT", va a ser la primera experiencia en nuestro municipio. Nuestro centro, CEIP Virgen de Begoña, irá de la mano del CEIP Narval.

Los beneficios que aporta a vuestras hijas e hijos, son numerosos pero destacamos estos:

- Viven una infancia saludable, desplazamientos activos.
- Fomenta su autonomía y su responsabilidad.
- Establecen nuevas relaciones, practican la participación.
- Respetan el medio ambiente y colaboran para un mejor futuro.



Hay muchas razones para emprender un cambio y actuar en una nueva dirección. "Caminando al cole CT" incide en el origen de importantes problemas que afectan a la infancia:

Enfermedades vinculadas a la contaminación, soledad y aislamiento, recorte de autonomía, pérdida de espacio y tiempo libre, sedentarismo y obesidad.

Los contenidos teóricos de las aulas tienen, una vez más, la oportunidad de convertirse en realidad y poner en práctica la Educación en Valores; la Educación Vial, el cuidado del Medio Ambiente, la Educación para La Salud y un largo etc.

En este proyecto que presentamos (Caminando al cole CT) hay un alto grado de compromiso, entusiasmo y complicidad. El centro necesita contar con el alumnado de primaria como parte imprescindible del mismo, junto con organismos públicos; Ayuntamiento, DGT, asociaciones, ...

Iniciar este proyecto de movilidad y autonomía infantil tiene que contar ineludiblemente con el conocimiento, comprensión y el apoyo de los progenitores. Estamos hablando de cambios en las pautas cotidianas de movilidad e ir ganando grados de autonomía entre menores y quienes tienen la llave para dar permiso y animar a sumarse a este proyecto sois vosotros, los padres y madres de nuestros alumnos. Para saber vuestra implicación, o no, por favor completen la parte última de este documento indicando la aceptación o no de este proyecto. Por favor recorte y entregue al tutor.

Virgen de Begoña 13-03-2019

Gracias por su colaboración

X.....  
Dº / DE ..... madre/ padre de  
disciente..... del curso.....

PARTICIPARÁ el alumno/s EN ESTE PROYECTO.  SÍ  NO

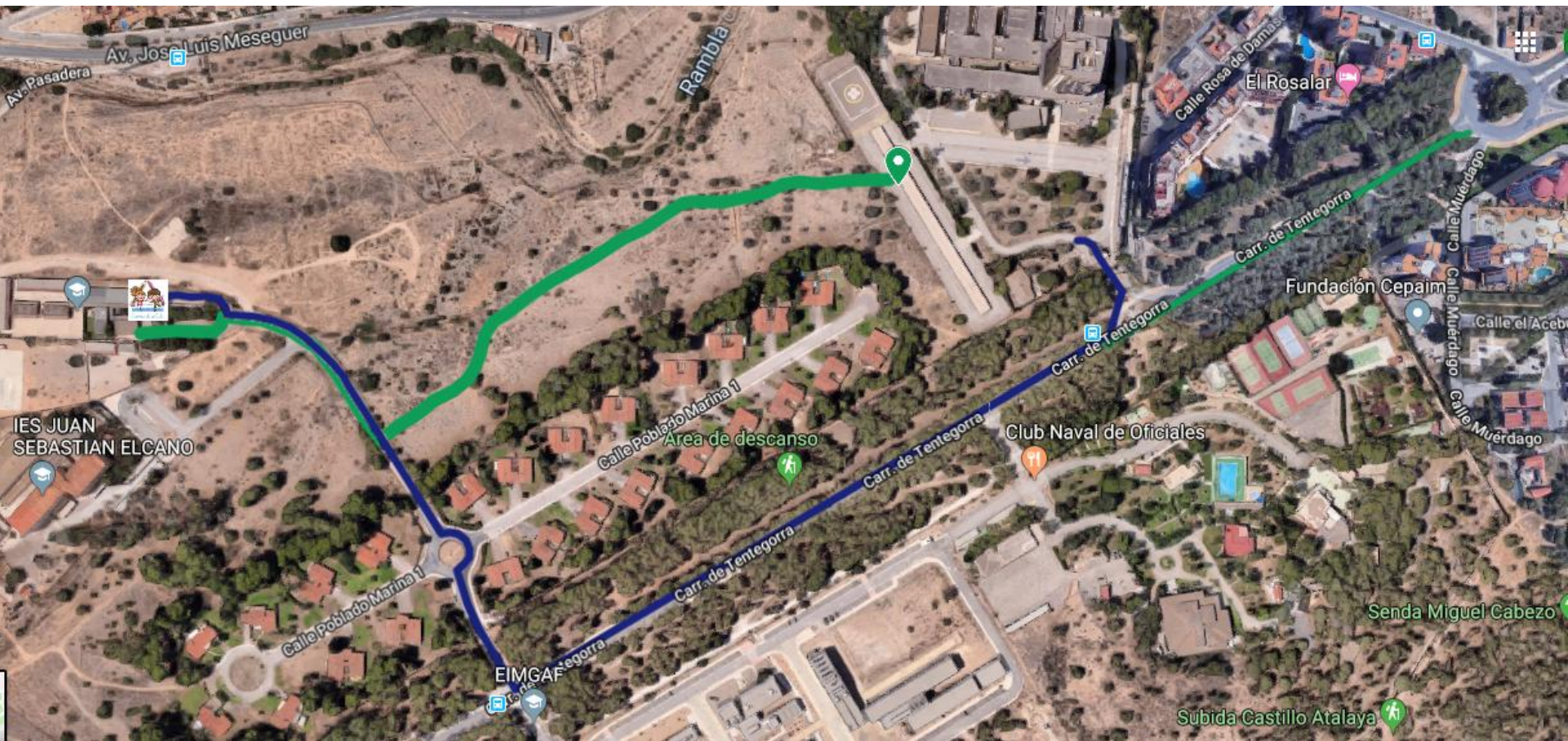
MI FORMA DE COMUNICACIÓN PREFERIBLE  Medios informáticos  Con papel

¿Colaboraréis como voluntari@s con el camino escolar?  SÍ  NO

FIRMA.

Fdo: \_\_\_\_\_





Desde Naval (por camino ideal –verde grueso) 675 m

Desde el Hospital Naval (Camino azul) 1 km

Desde Cuatro Caminos (Verde + azul)  $0,3 + 1 = 1,3$  km



C.E.I.P. Virgen de Begoña  
30205 Tentegorra -  
Cartagena  
Código del Centro 30001941

Región de Murcia

Consejería de Educación,  
Juventud y Deportes.



**A/A Sr. D. Aniceto Rosique Nieto;**

D. Eladio Lidón Jiménez, Director del **CEIP “Virgen de Begoña”**, de Tentegorra (Cartagena), como máximo representante de la Comunidad Escolar del centro educativo, y en representación de las organizaciones participantes en el proyecto **“Caminando al cole CT”**: Vía Libre CT, AMPA, FAPA, etc, con el presente documento, desea dirigirse a usted para realizarle una importante solicitud;

Nuestro Centro está estudiando poner en marcha un Programa Educativo (del que está disfrutando alumnado de muchísimos centros en todo el país) que favorece el desarrollo de nuestra infancia, aumenta la seguridad de nuestro alumnado y a su vez beneficia a nuestro entorno y medio ambiente.

Documento solicitando, al Almirante, la utilización del aparcamiento del **Hospital Naval**

## Primer sms al Almirante a modo de presentación

[10/4/19 11:08] Yo: Buenos días Aniceto.

Soy José Ángel Vivancos Román el Coordinador de la Asociación Vía Libre CT.

Igual nos conoces. Llevamos 18 años luchando en Cartagena por infraestructuras para la movilidad sostenible, principalmente para la bicicleta y los peatones.

También ayudamos a la administración regional para que ya esté adecuada la Vía Verde del Campo de Cartagena, que conocerás ya que pasa por Fuente Álamo.

También hemos conseguido que Eurovelo 8 pase por Cartagena, cuando no iba a ser así.

Ahora mismo estamos llevando adelante un proyecto de Camino escolar que me gustaría comentar contigo para que lo conozcas a fondo y si puedes nos eches una mano a resolver un pequeño problema. Hemos despertado mucho interés en diversos organismos. Nos apoya entre otros la Asociación Nacional de Pediatría. Ya tienes mi teléfono.

Estoy tratando de enviarte este sms desde el domingo pero por problemas con el móvil me ha sido imposible hasta ahora por lo que se me ha echado un poco el tiempo encima ¿Cuándo podemos hablar?

Gracias por tu amabilidad.

## Documento solicitando, al Almirante, la utilización del aparcamiento del Club Naval de Oficiales

Los protagonistas de nuestro proyecto son nuestros alumnos de primaria y sus progenitores y además necesita contar con el apoyo de organismos públicos; Ayuntamiento, DGT, empresas locales, asociaciones, etc.

Por nuestra ubicación geográfica, necesitaríamos contar con la colaboración de las Fuerzas Armadas, porque un objetivo principal es diseñar pequeñas rutas y puntos de encuentro desde donde nuestros escolares puedan comenzar a andar en dirección al centro escolar. Al comenzar a definir puntos de encuentro nos encontramos rodeados de instalaciones militares, unas en uso y otras cerradas. Hospital Naval del Mediterráneo, Club DSCA oficiales Cartagena, etc

Nos hemos visto en la necesidad de solicitar su colaboración para que nuestras familias puedan tener un espacio para poder llegar con su automóvil, hacer una parada mínima para dejar a sus hijos. Permitiendo a nuestro alumnado iniciar una ruta escolar segura desde una instalación arriba mencionada (Club DSCA oficiales Cartagena). Estaríamos hablando de un uso de no más de 15 minutos (08:30-08:45) a la llegada al colegio y a la salida escolar también sería punto de recogida (de 14:15-14:30).

También queremos solicitarles su ayuda para conseguir acondicionar el acceso a nuestro centro, dotándolo de señales de tráfico, aceras, y cualquier otra medida que ayude a la seguridad vial de nuestros alumnos y prevenga de posibles accidentes. Esta petición también se ha realizado al ayuntamiento de Cartagena y aunque comprendemos la dificultad de llevarla a cabo (varios propietarios de los terrenos, servidumbres de paso, etc...) creemos que son las instituciones de mayor envergadura, Fuerzas Armadas y Ayuntamiento, las que pueden lograr que este objetivo se haga realidad. No se trata de hacer una gran inversión sino de adecuar con la seguridad necesaria el camino por el que nuestros alumnos acceden al colegio.

De todos es conocido que Las Fuerzas Armadas son un ejemplo para todos los españoles y su presencia y colaboración con la ciudadanía es algo encomiable. Si obtuviéramos una respuesta positiva encontraríamos la mejor opción posible para el diseño de un Camino Escolar Seguro.





# Correo solicitando, al Almirante, colaboración permiso apertura puerta

Vía Libre Cartagena <vialibrecartagena@vialibrecartagena.org>  
para Almirante ▾

6 may. 2019 19:21 (hace 7 días) ☆ ↶ ⋮

Estimado señor dada la imposibilidad, a corto plazo para este curso, de conseguir poder dejar a l@s niñ@s en el aparcamiento del hospital Naval y a la espera de su respuesta en relación a que se pudiera hacer en el estacionamiento del Club Naval de Oficiales, y dado que hay una ilusión considerable por parte de familias del colegio, algunas de estas han decidido comenzar el camino desde la Glorieta de Cuatro caminos. Supone un mayor esfuerzo pero están decididas.

Pero a pesar de su motivación por esta experiencia tan interesante, surge otro problema, el Ayto les ha comunicado que si no se hace un acceso peatonal en las dos puertas que hay en el camino de acceso al colegio, esta administración no va a tutelar este proyecto. Otro jarro de agua fría.

Se trata de dos puertas que están abiertas permanentemente y que no se han cerrado desde hace muchísimo tiempo. Entendemos que las puertas si son de la competencia de ustedes. Se trataría de hacer dos pequeñas puertas para acceso peatonal a la derecha del poste que soporta la hoja de la puerta actual, tanto en la puerta 1 según foto que adjuntamos (primera que nos encontramos en los accesos al colegio) como en la puerta 2.

Les solicitamos que facilitaran la puesta en marcha del proyecto realizando ese par de puertas. La asociación de Madres y Padres está dispuesta a adelantar el dinero con el fin de que se haga esa infraestructura en muy poco tiempo y poder poner en marcha el camino escolar de forma inminente como teníamos programado. La burocracia ha ido frenando el proyecto de forma agotadora.

Adjuntamos fotos de ambas puerta y ambas caras de las mismas.

A la espera de sus noticias, que sean positivas y en breve espacio de tiempo reciba un cordial saludo.

En representación de la comisión de "Caminando al cole Cartagena":

José Ángel Vivancos Román

Coordinador de la Asociación Vía Libre Cartagena y del proyecto.

...

## 4 archivos adjuntos





Buenos días, a petición de las FAMILIAS que están realizando el CAMINO AL COLE CT., de manera voluntaria y sabiendo que los alumnos caminan bajo la responsabilidad de su propia familia, os informamos de las paradas y horarios de las mismas:

Puerta de Hierro quedada a las 8:20h. con salida a las 8:30h.

Rotonda (con fuente) enfente del Hospital Naval 8:35h.

Poblado rotonda lado izquierdo (solo para los que vivan en el mismo, ya que no hay zonas de aparcamiento) 8:40h.

Recordar PUNTUALIDAD y estar en las paradas antes de la hora de salida de las mismas, **NO** se espera al alumnado.

Reiterar la importancia y la solidaridad de tener familias voluntarias en el Camino y de mantener los márgenes del camino desde el Poblado hasta la entrada del Colegio libre de coches. Gracias a todos por vuestra colaboración.





Maria AMPA Virg...



Este proyecto cuenta con la **colaboración** de los equipos educativos v AMPAs de los **colegios** 10:03

La noticia digital  10:03

Buenos días, por causas meramente burocráticas ha sido imposible empezar el proyecto Camino Seguro, pero os animo de manera personal q las familias ( no pueden ir niños solos, deben ir acompañados de un familiar responsable) q estén animadas nos unamos para emprenderlo, insisto de manera personal. La salida es el viernes a las 8:20h para empezar a subir a las 8:30h en la subida de tentegorra junto a Puerta de Hierro, adjunto ubicación, nos unimos a otras familias en la puesta trasera del Rosalar nuevo y avanzamos hasta el poblado dirección al colegio. Animo y nos acompañamos todos unidos!!!!

10:04




Maria AMPA Virg...



nos acompañamos todos unidos!!!!

10:04



10:04

Decírselo a las familias q creais q  
quieran unirse. No es una propuesta  
oficial del AMPA, es de familias q  
subimos andando. Recomendamos  
llevar chaleco para ser visibles en  
las zonas más delicadas de paso.  
Animo!!!!

10:04



Camino escolar del CEIP Virgen de Begoña 10-05-19





# Ruta de los Caminos Escolares

¡Comenzamos el próximo 10 de Mayo!

MÁS INFORMACIÓN



# Caminando al Cole CARTAGENA



Ayuntamiento  
Cartagena

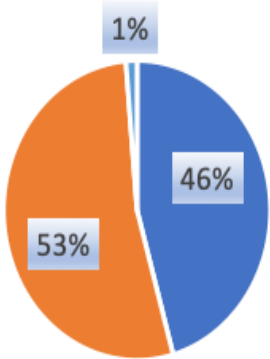


Sesión Formación  
Narval  
30-04-2019



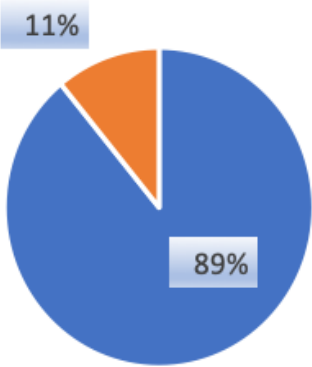
# 1.- ¿Cómo van tus peques al colegio?

### Colegio Narval



- Coche particular
- Caminando
- Autobús urbano
- Autobús escolar
- Bicicleta
- Otra forma

### Colegio Virgen de begoña

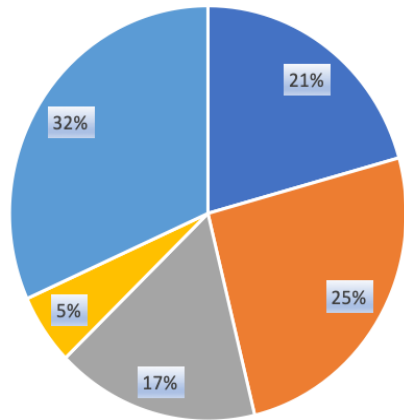


- Coche particular
- Caminando
- Autobús urbano
- Autobús escolar
- Bicilctea
- Otra forma



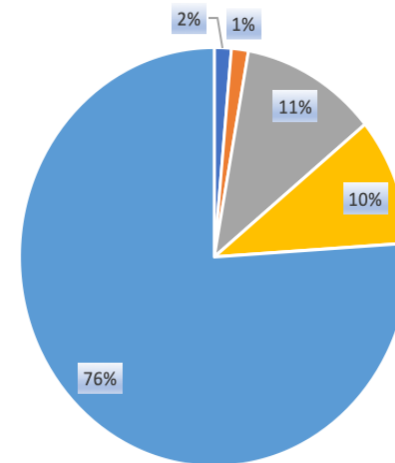
#### 4.- ¿A qué distancia está aproximadamente tu vivienda del centro escolar?

Colegio Narval



- Menos de 300 metros
- entre 300 y 500 metros
- entre 500 y 700 metros
- entre 700 y 900 metros
- a más de 1 km

Colegio Virgen de Begoña



- Menos de 300 metros
- entre 300 y 500 metros
- entre 500 y 700 metros
- entre 700 y 900 metros
- a más de 1 km

# Narval

## Menos de 300 metros

Caminando	16
Coche particular	4

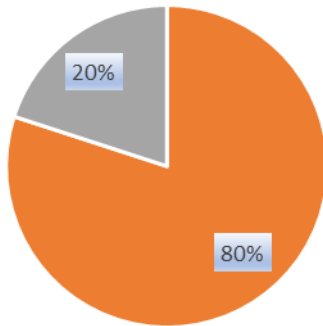
## Entre 300 y 500 metros

Caminando	24
Coche particular	6

## Entre 500 y 700 metros

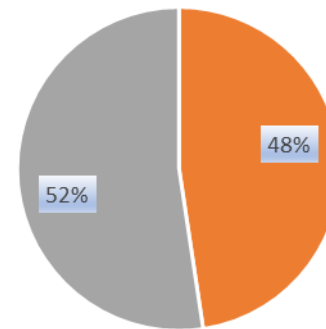
Caminando	10
Coche particular	11

Menos de 300 metros



■ Menos de 300 metros ■ Caminando ■ Coche particular

Entre 500 y 700 metros



■ Entre 500 y 700 metros ■ Caminando ■ Coche particular



# Cartagena da los primeros pasos para implantar los Caminos Escolares Seguros

🕒 Miércoles 8 Mayo 2019 | 👁 Visto: 1.727 veces | 🖨 Versión Imprimible



## 🖼 Galería de Imágenes.



  
MUTUAMADRILEÑA

alterarte

pagar de más en  
tu seguro de coche

## Noticias agencias

# Voluntarios acompañarán a pie a escolares de camino al colegio en Cartagena

08-05-2019 / 16:21 h EFE

El Ayuntamiento de Cartagena y la Asociación Vía Libre pondrán en marcha este próximo viernes el proyecto Caminando al Cole, en el que acompañados de voluntarios los escolares tendrán la oportunidad de recuperar la calle para desplazarse a pie hasta su centro escolar de forma segura.

Será en el colegio Narval, del polígono Santa Ana, y el Virgen de Begoña, donde se está formando a la comunidad escolar para que cada niño lleve su chaleco de seguridad, con la idea de extenderlo a más centros en una segunda fase.

Pretende ayudar a mejorar la seguridad, la salud, la socialización, la educación, la autonomía, la participación ciudadana, el desarrollo medioambiental y la movilidad sostenible.

 Twittear Me gusta 0

## Por comunidades

- ▶ Andalucía
- ▶ Aragón
- ▶ Baleares
- ▶ Cantabria
- ▶ Castilla La Mancha
- ▶ Castilla y León
- ▶ Cataluña
- ▶ Ceuta
- ▶ Comunidad Valenciana
- ▶ País Vasco
- ▶ Córdoba
- ▶ Extremadura
- ▶ Galicia
- ▶ La Rioja
- ▶ Madrid
- ▶ Melilla

Publicidad

PUBLICIDAD



## RESULTADOS

Vídeo camino escolar Virgen de Begoña 16-05-19  
o videoVB5  
o vídeoVB8

Video camino escolar Narval 17-05-19  
Camino azul1  
Camino azul5  
1Inicio camino amarillo  
2Paso por la cometa

Noticias de Cartagena

Iniciativa

# Los niños recuperan la calle con el proyecto 'Caminando al Cole'


La Asociación Vía Libre impulsa marchas escolares en el colegio Narval y en el Virgen de Begoña

Mario Pérez Galindo | 10.05.2019 | 20:37

«Devolver la autonomía a nuestra infancia» es el objetivo de la Asociación Vía Libre, que este viernes arrancó el proyecto 'Caminando al Cole' en colaboración con el Ayuntamiento. A primera hora de la mañana, los niños del colegio Narval y del Virgen de Begoña marcharon hacia sus centros escolares en una iniciativa que busca una movilidad sostenible y cierta autonomía para los niños en sus trayectos hacia el colegio. De momento, los escolares caminan acompañados



Marcha escolar hacia el colegio Virgen de Begoña. Iván J. Urquizar

 Fotos de la noticia

<https://www.laopiniondemurcia.es/cartagena/2019/05/11/ninos-recuperan-calle-proyecto-caminando/1020409.html>



SEGURIDAD  
ESCOLAR  
BOMBAY





Entrevista en Onda Regional de Murcia  
Domingo 12 de mayo 2019

# Estudian mejorar los accesos en coche y a pie hasta Navantia

Los accesos al astillero público diariamente sufren un colapso a la entrada y salida de los trabajadores

LV Cartagena

Sábado, 18 mayo 2019, 11:19



El Ayuntamiento de Cartagena está estudiando con Navantia, la Armada y la Confederación Hidrográfica del Segura (CHS) soluciones para mejorar los accesos al astillero público, «que **diariamente sufre un colapso a la entrada y salida de los trabajadores**». La alcaldesa, Ana Belén Castejón, convocó para el pasado jueves por la tarde una reunión en el Edificio de San Miguel, a la que asistieron el almirante del Arsenal, Aniceto Rosique, el director de Navantia, Agustín Álvarez, el comisario de Aguas de la Confederación, José Carlos González, y el concejal de Servicio Públicos, Juan Pedro Torralba.

Según informó este viernes el Gobierno local, que no incluyó este encuentro en su agenda pública, las partes implicadas estudiaron las demandas que los trabajadores realizan desde hace años, y que fueron asumidas por los responsables de Navantia: **desdoblamiento de la carretera de la Algameca**, propiedad de la Armada, para lo que sería necesario ocupar espacio del cauce de la rambla; y hacer un carril bici.

Técnicos de la Confederación acudieron este viernes al tramo de la rambla afectado, para realizar las correspondientes mediciones y elaborar un estudio. En estas labores participan también funcionarios del área municipal de Infraestructuras.

Hospital Naval > Recibidos x

**ROSALINA MOMIEJO MARTINEZ** <rosalina.momiejo@correo.gob.es>

para vialibrecartagena ▾

Buenos días D. José Ángel.

Me pongo en contacto con Usted en nombre del Delegado del Gobierno D. Francisco Jiménez en relación a una consulta que Usted le hizo hace unos días.

El tema que necesitaba saber es de quién es propiedad el Hospital Naval de Cartagena.

Hemos consultado en diferentes instituciones y la respuesta es que depende del Ministerio de Defensa según el propio Ayuntamiento de Cartagena nos informa.

Podría darse un supuesto y es que fuera Patrimonio Nacional y aún así estaría tutelado por Defensa.

Esta es la información que hemos obtenido, esperamos sea de utilidad para Usted.

Quedo a su entera disposición.

