

# Qué



**Mapa de iniciativas de voluntariado y educación ambiental en el entorno fluvial y zonas húmedas**

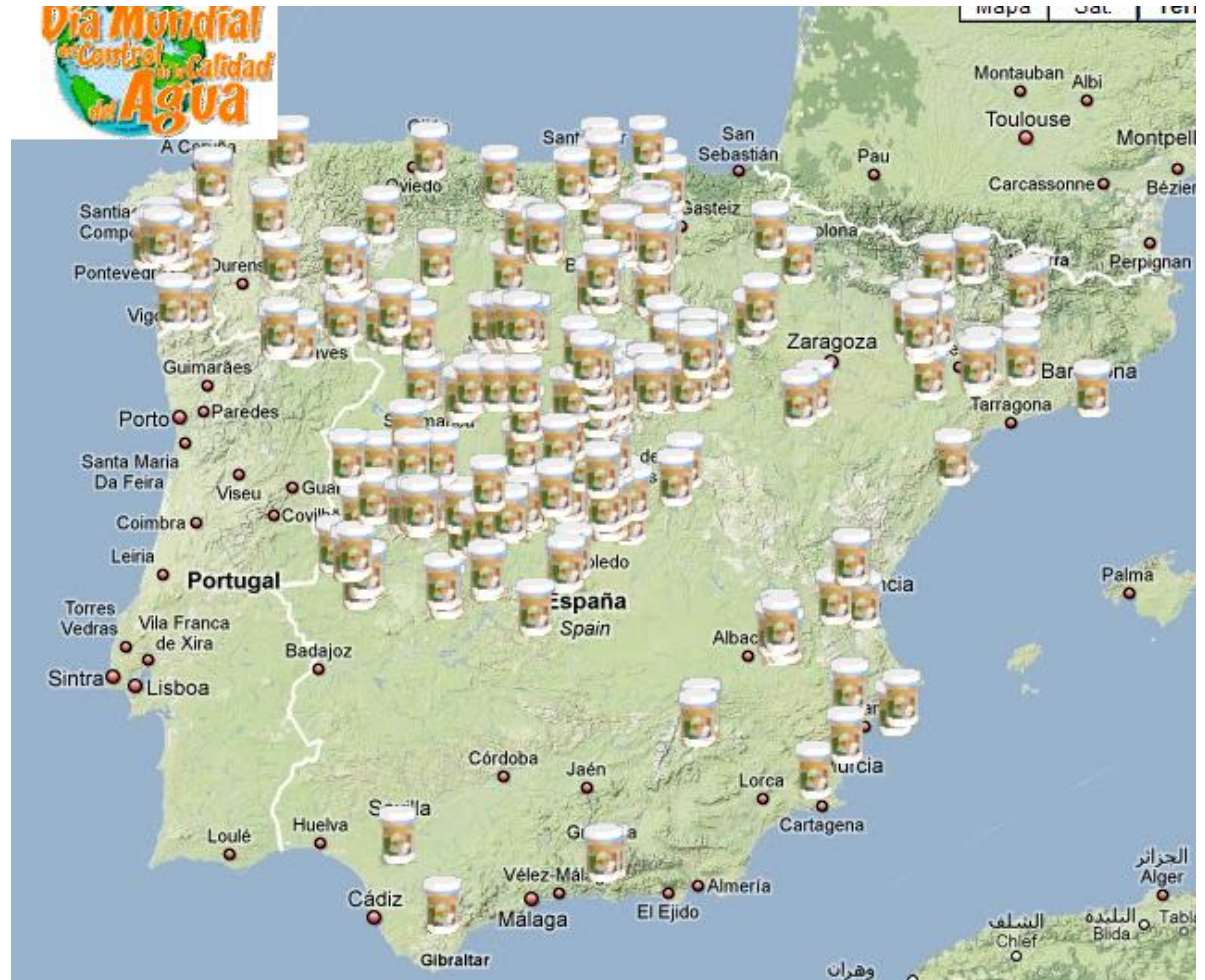
# Para qué: Objetivos

**Facilitar información sobre experiencias de voluntariado y educación ambiental relacionadas con el entorno fluvial y zonas húmedas:**

- Para que cualquier persona o entidad interesada participar o en poner en marcha iniciativas de voluntariado similares sepan qué y quién se está haciendo.
- Para que los Organismos de Cuenca conozcan las experiencias o proyectos realizados o en marcha

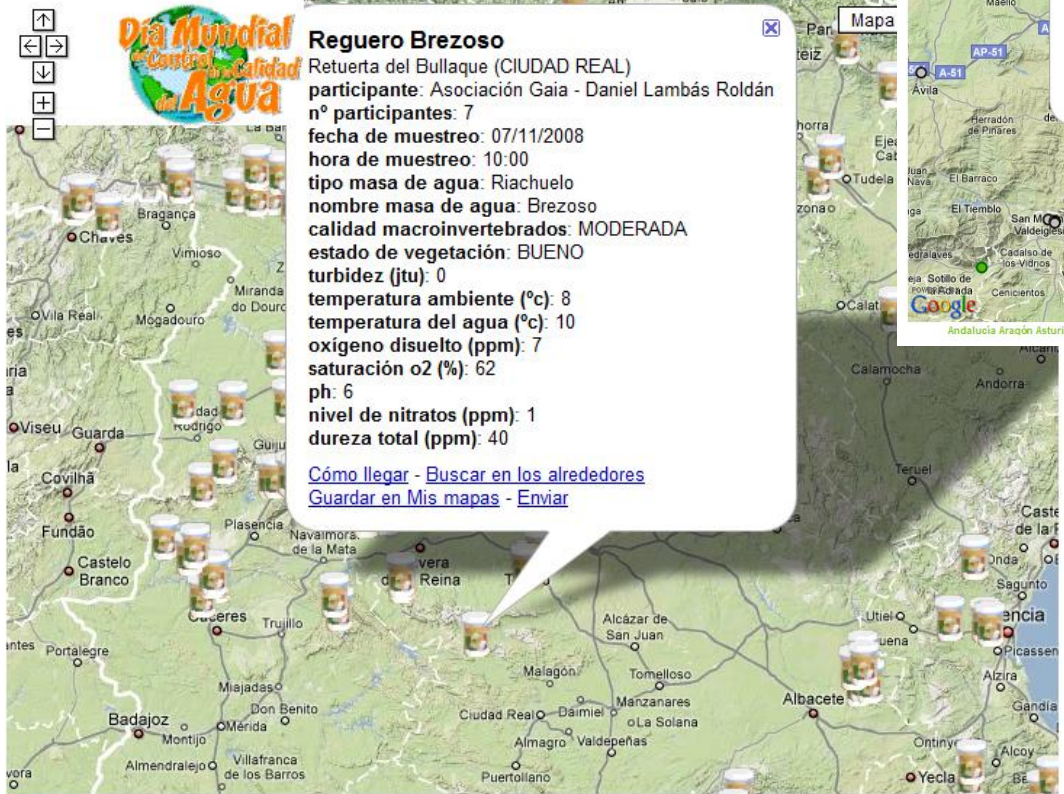
# Con qué información I

- Localización en mapa (Cuenca hidrográfica, término municipal, cauce y coordenada de referencia)



# Con qué información II

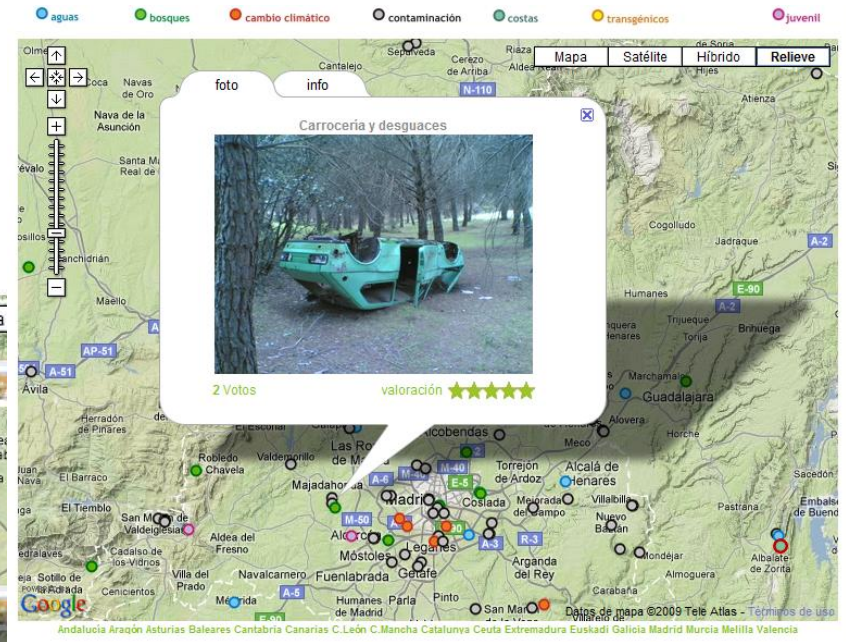
Desplegable cuando pinchas en cada iniciativa



**Día Mundial del Control de la Calidad del Agua**

**Reguero Brezoso**  
Retuerta del Bullaque (CIUDAD REAL)  
participante: Asociación Gaia - Daniel Lambás Roldán  
nº participantes: 7  
fecha de muestreo: 07/11/2008  
hora de muestreo: 10:00  
tipo masa de agua: Riachuelo  
nombre masa de agua: Brezoso  
calidad macroinvertebrados: MODERADA  
estado de vegetación: BUENO  
turbidez (jtu): 0  
temperatura ambiente (°c): 8  
temperatura del agua (°c): 10  
oxígeno disuelto (ppm): 7  
saturación o2 (%): 62  
ph: 6  
nivel de nitratos (ppm): 1  
dureza total (ppm): 40

[Cómo llegar](#) - [Buscar en los alrededores](#)  
[Guardar en Mis mapas](#) - [Enviar](#)



Mapa Satélite Híbrido Relieve

aguas bosques cambio climático contaminación costas transgénicos juvenil

Carrocería y desguaces

2 Votos valoración ★★★★★

Andalucía Aragón Asturias Baleares Cantabria Canarias C. León C. Mancha Catalunya Ceuta Extremadura Euskadi Galicia Madrid Murcia Melilla Valencia

o en

# Con qué información III

## Desplegable cuando pinchas en cada iniciativa

- Tipo de actividad realizada (sacar de la guía)
- Entidad promotora, contacto (link a la web y contacto tfno y email)
- Financiación (con filtro de varias opciones): pública (estatal o autonómica, local) y privada o fondos propios.
- Fotos de las actuaciones/lugar
- Estado de la intervención/Fechas de realización (en marcha, finalizada, prevista de inicio, prevista de finalización)
- Destinatarios: escolares, adultos, discapacitados, jóvenes, abierto (otros)
- Número de participantes ⚡

# Cómo

1º) Oficina de Voluntariado prepara 1º un primer listado con todas las entidades que se han presentado a la convocatoria. Nos lo manda a todos los miembros del seminario para que complementemos info

2º) Desarrollo de la aplicación: ADECAGUA (Fede)

3º) Envío de la ficha para cumplimentar los datos: todos nosotros

4º) Volcar la información en la aplicación: CENEAM Base de Datos.

5º) Actualización: cada 6 meses. ¿Qué hacemos con los que están previstos pero no cuentan con financiación? Escribir un email para preguntar sobre el estado del proyecto.

Dividirnos por autonomías o cuencas para facilitar la información de los proyectos

Se estudiará la posibilidad de que el CENEAM se encargue de la actualización semestral de los datos (prever casos en que la información de fecha de terminación de la actividad no se consiga) y la modificación

# Cuándo y Quién

Ficha para enviar a las entidades: 15 noviembre (ADECAGUA)

Comentarios a la ficha: 25 noviembre (TODO el GRUPO)

Entrega de contactos a Pilar (CENEAM): OVR, demás colectivos del seminario y otros. 15 enero

Envío de las fichas para recogida de información: CENEAM y ¿OVR?, Junta Andalucía a Andarrios. 30 enero

Recepción de información: todas las entidades. 15 marzo

Inauguración de la aplicación: 15 de abril