



**DESLINDE DEL DOMINIO PÚBLICO MARÍTIMO-TERRESTRE EN EL TRAMO DE COSTA COMPRENDIDO ENTRE EL VÉRTICE M-168 DEL DESLINDE DL-61-V, SITUADO EN LA MARGEN IZQUIERDA DEL RÍO MOLINELL, Y EL VÉRTICE M-5 DEL DESLINDE DL-41-A, SITUADO EN LA PLAYA DE LES DEVESES**


T.M. DENIA (ALICANTE)

**DENIA NORTE - SUBTRAMO NORTE**

REFERENCIA DES01/21/03/0001	ESCALA 1 / 1.000	ESCALA GRÁFICA 	Hoja en subtramo 1/6
PLANOS DE INFORMACIÓN PÚBLICA			Hoja en total Denia Norte 1/19

**EXAMINADO Y CONFORME**

EL TÉCNICO SUPERIOR N.º 6  
  
 Fdo. José Manuel Sanes Linares

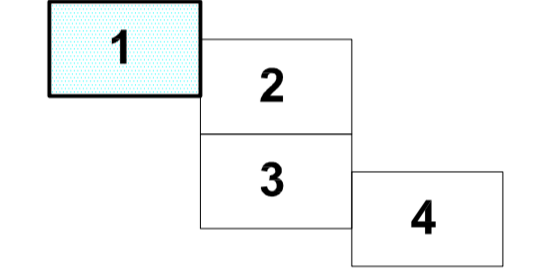
EL JEFE DEL SERVICIO DE GESTIÓN DEL DOMINIO PÚBLICO  
  
 Fdo. Antonio Pascual Torres

Fecha: 16 DE ENERO DE 2023














**INFORMACIÓN CARTOGRÁFICA**

PROYECCIÓN U.T.M. - DATUM ETRS89 (HUSO 30)  
 ALTITUDES REFERIDAS AL NIVEL MEDIO DEL MAR EN ALICANTE  
 CARTOGRAFÍA BASE SEGÚN VUELO FOTOGRAMÉTRICO EFECTUADO EN 2008 CON TRIANGULACIÓN PROPIA REFERIDA A LA RED GEODÉSICA NACIONAL. APOYO REALIZADO EN CAMPO POR EDYMA, S.L. RESTITUCIÓN Y DIBUJO REALIZADOS EN 2011 POR EDYMA, S.L.  
 ACTUALIZACIÓN CARTOGRÁFICA Y ALTIMÉTRICA DEL BORDE COSTERO SEGÚN VUELO FOTOGRAMÉTRICO EFECTUADO EN 2003, CON APOYO DE CAMPO. RESTITUCIÓN Y DIBUJO REALIZADO POR ASSORION, S.L. (INTERDISTANCIA DE CURVAS DE NIVEL 0,50 METROS).

**GRÁFICO DE DISTRIBUCIÓN DE HOJAS**  
(NUMERACIÓN ÚNICA PARA LOS TRES SUBTRAMOS DE DENIA NORTE)

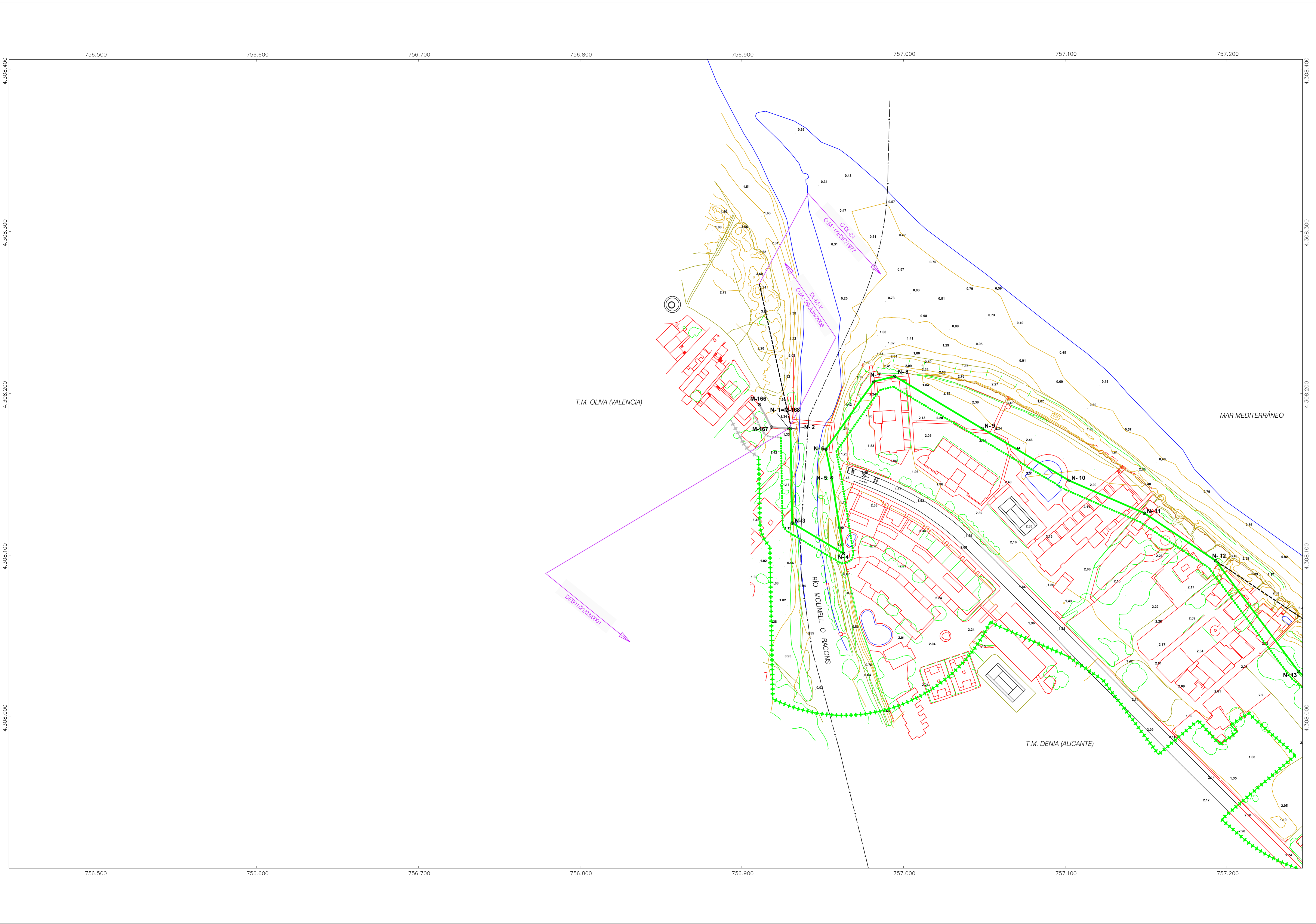


**SIGNOS CONVENCIONALES PARTICULARES**

 LINEA DE AGUA	 OTROS DELINEADOS AJENOS AL TRIAMO
 LIMITE EXTERIOR FIBRA DEL MAR	 LIMITE EXTERIOR SERVIDUMBRE DE TRÁNSITO DE OTROS DELINEADOS AJENOS AL TRIAMO
 LINEA DE DESLINDE DEL D.P. M.T.	 LIMITE EXTERIOR SERVIDUMBRE DE PROTECCIÓN DE OTROS DELINEADOS AJENOS AL TRIAMO
 LIMITE EXTERIOR SERVIDUMBRE DE TRÁNSITO	 LIMITE TERMINO MUNICIPAL
 LIMITE EXTERIOR SERVIDUMBRE DE PROTECCIÓN	 VERTICE CONSUENTE CON ANTERIORES YA APROBADOS
 LINEA DE DESLINE ANTERIORES A LOS	 VERTICE CONSUENTE CON ANTERIORES NO APROBADOS
	 NUEVO VERTICE SIN CONCORDENCIA ANTERIORES

**VÉRTICES DEL DESLINDE DEL D. P. M. T.**

VERTICE	X	Y	DIST. PARCIAL	DIST. ORIGEN
N-1	756929,110	4308178,250	0,00	0,00
N-2	756930,003	4308178,196	0,09	0,09
N-3	756931,223	4308169,815	58,36	58,35
N-4	756962,968	4308100,991	36,90	95,25
N-5	756955,593	4308147,854	47,44	143,69
N-6	756952,015	4308185,495	18,00	161,69
N-7	756961,715	4308207,297	51,27	212,96
N-8	756994,575	4308210,599	13,28	226,24
N-9	757043,715	4308193,227	63,08	289,32
N-10	757102,323	4308146,174	62,46	351,78
N-11	757148,073	4308125,924	50,86	402,64
N-12	757193,075	4308096,544	52,99	455,63
N-13	757244,185	4308028,176	85,36	540,99





MINISTERIO  
DE LA TRANSICIÓN ECOLÓGICA  
Y EL RETO DEMOGRÁFICO

SECRETARÍA DE ESTADO DE  
MEDIO AMBIENTE  
DIRECCIÓN GENERAL  
DE LA COSTA Y EL MAR  
SERVICIO PROVINCIAL DE  
COSTAS DE ALICANTE

DESLINDE DEL DOMINIO PÚBLICO MARÍTIMO-TERRESTRE  
EN EL TRAMO DE COSTA COMPRENDIDO ENTRE EL  
VÉRTICE M-168 DEL DESLINDE DL-61-V, SITUADO EN LA  
MARGEN IZQUIERDA DEL RÍO MOLINELL, Y EL VÉRTICE M-5  
DEL DESLINDE DL-41-A, SITUADO EN LA PLAYA DE  
LES DEVESES

T.M. DENIA (ALICANTE)

DENIA NORTE - SUBTRAMO NORTE

REFERENCIA DES01/21/03/0001	ESCALA 1 / 1.000	ESCALA GRÁFICA 0 10 20 30 40 50	HOJA EN SUBTRAMO 2/6
PLANOS DE INFORMACIÓN PÚBLICA			HOJA EN TOTAL DENIA NORTE 2/19

EXAMINADO Y CONFORME

EL TÉCNICO SUPERIOR N26

Fdo. José Manuel Sanes Linares

EL JEFE DEL SERVICIO DE GESTIÓN DEL  
DOMINIO PÚBLICO

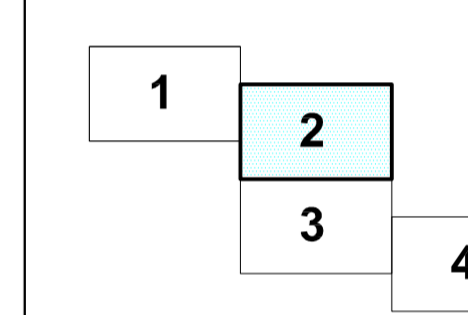
Fdo. Antonio Pascual Torres

Fecha: 16 DE ENERO DE 2023

INFORMACIÓN CARTOGRÁFICA

PROYECCIÓN U.T.M. - DATUM ETRS89 (HUSO 30)  
ALTITUDES REFERIDAS AL NIVEL MEDIO DEL MAR EN ALICANTE  
CARTOGRAFÍA BASE SEGÚN VUELO FOTOGRAFÉTICO EFECTUADO EN 2008  
CON TRIANGULACIÓN PROPIA REFERIDA A LA RED GEODÉSICA NACIONAL.  
APOYO REALIZADO EN CAMPO POR EDYMA, S.L.  
RESTITUCIÓN Y DIBUJO REALIZADOS EN 2011 POR EDYMA, S.L.  
ACTUALIZACIÓN CARTOGRÁFICA Y ALTIMETRÍA DEL BORDE COSTERO  
SEGÚN VUELO FOTOGRAFÉTICO EFECTUADO EN 2003, CON APOYO DE  
CAMPO, RESTITUCIÓN Y DIBUJO REALIZADO POR ASDRON, S.L.  
(INTERDISTANCIA DE CURVAS DE NIVEL 0,50 METROS)

GRÁFICO DE DISTRIBUCIÓN DE HOJAS  
(NUMERACIÓN ÚNICA PARA LOS TRES SUBTRAMOS DE DENIA NORTE)

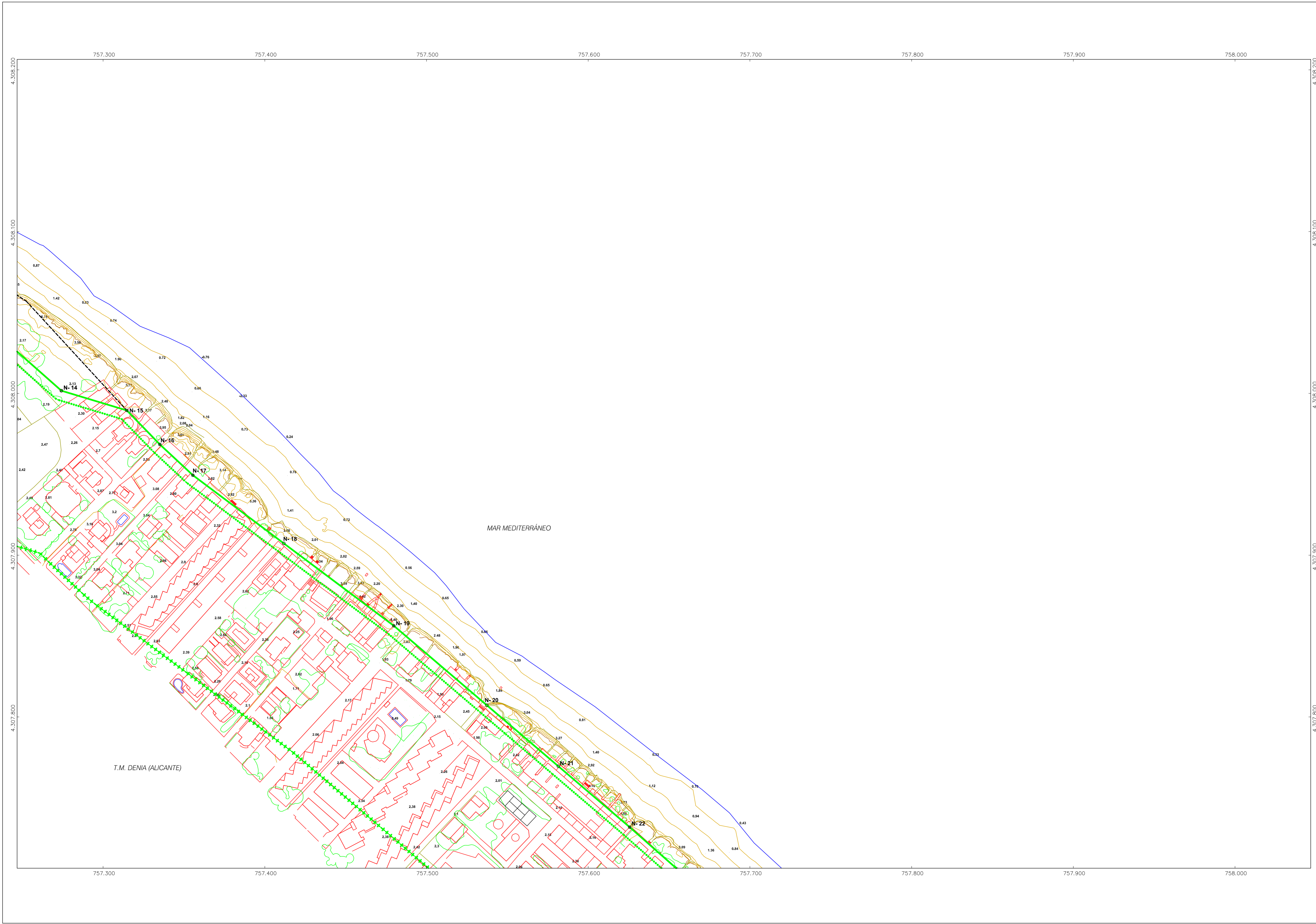


SIGNOS CONVENCIONALES PARTICULARES

LÍNEA DE AGUA	LÍNEA DE DESLINDE ANTERIORES A LOS
LÍMITE INTERIOR FRONTERA DEL MAR	LÍMITE TÉCNICO MUNICIPAL
LÍNEA DE DESLINDE DEL D. P. M. T.	VÉRTICE COINCIDENTE CON ANTERIORES YA APROBADOS
LÍMITE INTERIOR SERVIDUMBRE DE TRANSITO	VÉRTICE COINCIDENTE CON ANTERIORES INICIAOS
LÍMITE INTERIOR SERVIDUMBRE DE PROTECCIÓN	NUEVO VÉRTICE SIN COINCIDENCIAS ANTERIORES
OTROS DESLINDES AJENOS AL TRAMO	

VÉRTICES DEL DESLINDE DEL D. P. M. T.

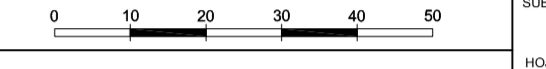
VÉRTICE	X	Y	DIST PARCIAL	DIST ORDEM
N-14	757274,221	4307991,629	40,09	581,08
N-15	757314,679	4307989,467	42,24	623,32
N-16	757335,115	4307988,427	29,33	652,65
N-17	757355,518	4307989,411	27,89	680,54
N-18	757411,779	4307987,274	70,29	750,83
N-19	757478,914	4307986,319	85,00	835,83
N-20	757537,225	4307987,242	75,60	911,43
N-21	757581,542	4307789,511	58,13	969,56
N-22	757625,662	4307731,844	58,03	1027,59





**DESLINDE DEL DOMINIO PÚBLICO MARÍTIMO-TERRESTRE EN EL TRAMO DE COSTA COMPRENDIDO ENTRE EL VÉRTICE M-168 DEL DESLINDE DL-61-V, SITUADO EN LA MARGEN IZQUIERDA DEL RÍO MOLINELL, Y EL VÉRTICE M-5 DEL DESLINDE DL-41-A, SITUADO EN LA PLAYA DE LES DEVESES**

T.M. DENIA (ALICANTE)

**DENIA NORTE - SUBTRAMO NORTE**

REFERENCIA <b>DES01/21/03/0001</b>	ESCALA 1 / 1.000	ESCALA GRÁFICA 	HOJA EN SUBTRAMO <b>3/6</b>
PLANOS DE INFORMACIÓN PÚBLICA			HOJA EN TOTAL DENIA NORTE 3/19

**EXAMINADO Y CONFORME**

EL TÉCNICO SUPERIOR Nº26  EL JEFE DEL SERVICIO DE GESTIÓN DEL DOMINIO PÚBLICO 

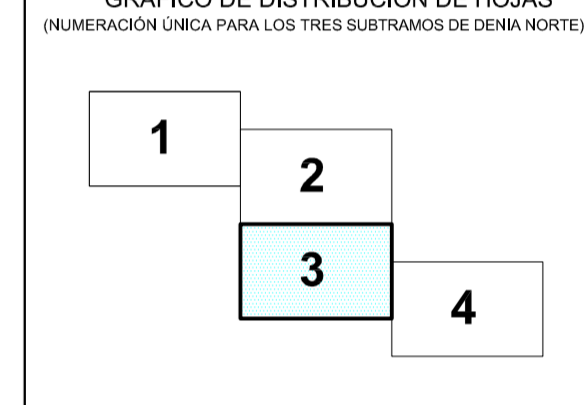
Fdo. José Manuel Sanes Linares Fecha: 16 DE ENERO DE 2023 Fdo. Antonio Pascual Torres

**INFORMACIÓN CARTOGRÁFICA**












PROYECCIÓN U.T.M. - DATUM ETRS89 (HUSO 30)  
 ALTITUDES REFERIDAS AL NIVEL MEDIO DEL MAR EN ALICANTE

CARTOGRAFÍA BASE SEGÚN VUELO FOTOGRAMÉTRICO EFECTUADO EN 2008 CON TRIANGULACIÓN PROPIA REFERIDA A LA RED GEODÉSICA NACIONAL. APOYO REALIZADO EN CAMPO POR EDYMA, S.L. RESTITUCIÓN Y DIBUJO REALIZADOS EN 2011 POR EDYMA, S.L.

ACTUALIZACIÓN CARTOGRÁFICA Y ALTIMÉTRICA DEL BORDE COSTERO SEGÚN VUELO FOTOGRAMÉTRICO EFECTUADO EN 2003 CON APOYO DE CAMPO. RESTITUCIÓN Y DIBUJO REALIZADO POR ASDRON, S.L. (INTERDISTANCIA DE CURVAS DE NIVEL 0,50 METROS)

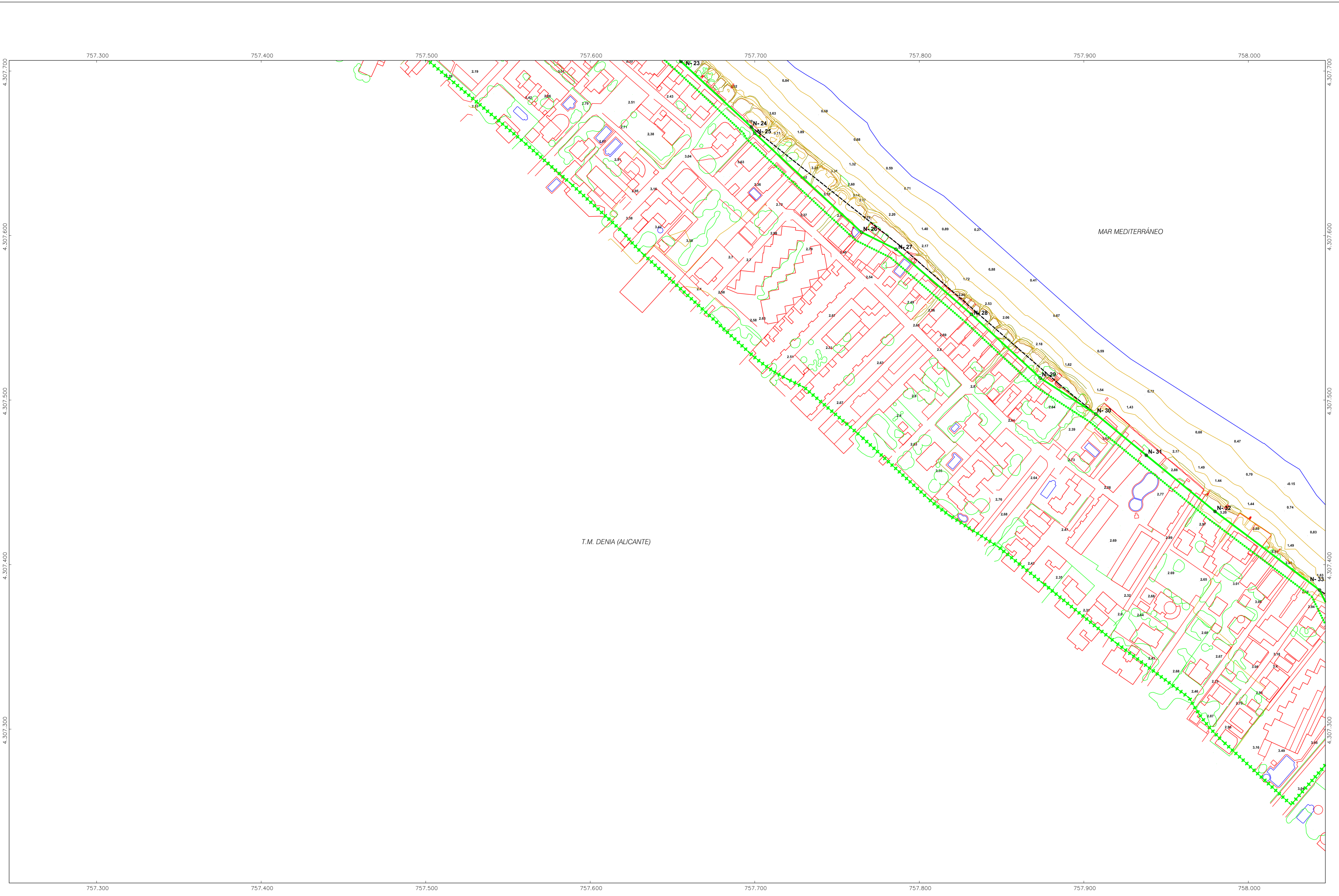


**SIGNOS CONVENCIONALES PARTICULARES**

 LÍNEA DE AGUA	 LÍNEA DE DESLINDE ANTERIORES A ESTA
 LÍMITE INTERIOR FRONTERA DEL MAR	 LÍMITE TÉCNICO MUNICIPAL
 LÍNEA DE DESLINDE DEL D. P. M. T.	 VÉRTICE COINCIDENTE CON ANTERIORES YA APROBADOS
 LÍMITE INTERIOR SERVIDUMBRE DE TRANSITO	 VÉRTICE COINCIDENTE CON ANTERIORES INICIAOS NO APROBADOS
 LÍMITE INTERIOR SERVIDUMBRE DE PROTECCIÓN	 NUEVO VÉRTICE SIN COINCIDENCIAS ANTERIORES
 OTROS DESLINDES AJENOS AL TRAMO	

**VÉRTICES DEL DESLINDE DEL D. P. M. T.**

VÉRTICE	X	Y	DBST PARCIAL	DBST ORIGIN
N-23	75765,170	4307705,800	39,34	1066,93
N-24	75767,898	4307682,885	58,41	1125,34
N-25	75769,898	4307662,295	4,32	1128,86
N-26	757764,831	4307602,058	88,44	1218,10
N-27	757785,848	4307591,637	23,46	1241,56
N-28	757831,705	4307582,090	60,55	1302,11
N-29	757873,471	4307513,410	56,93	1359,04
N-30	757907,223	4307481,485	40,33	1399,37
N-31	757907,294	4307468,451	39,55	1438,92
N-32	757979,730	4307432,300	53,95	1492,87
N-33	758043,205	4307384,519	79,53	1572,40





DESLINDE DEL DOMINIO PÚBLICO MARÍTIMO-TERRESTRE  
EN EL TRAMO DE COSTA COMPRENDIDO ENTRE EL  
VÉRTICE M-168 DEL DESLINDE DL-61-V, SITUADO EN LA  
MARGEN IZQUIERDA DEL RÍO MOLINELL, Y EL VÉRTICE M-5  
DEL DESLINDE DL-41-A, SITUADO EN LA PLAYA DE  
LES DEVESES

T.M. DENIA (ALICANTE)

DENIA NORTE - SUBTRAMO NORTE

REFERENCIA DES01/21/03/0001	ESCALA 1 / 1.000	ESCALA GRÁFICA 0 10 20 30 40 50	HOJA EN SUBTRAMO 4/6
PLANOS DE INFORMACIÓN PÚBLICA			HOJA EN TOTAL DENIA NORTE 4/19

EXAMINADO Y CONFORME

EL TÉCNICO SUPERIOR N.º 26

Fdo. José Manuel Sanes Linares

EL JEFE DEL SERVICIO DE GESTIÓN DEL  
DOMINIO PÚBLICO

Fdo. Antonio Pascual Torres

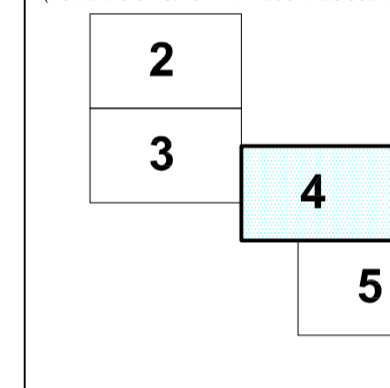
Fecha: 16 DE ENERO DE 2023

INFORMACIÓN CARTOGRÁFICA

PROYECCIÓN U.T.M. - DATUM ETRS89 (HUSO 30)  
ALTITUDES REFERIDAS AL NIVEL MEDIO DEL MAR EN ALICANTE  
CARTOGRAFÍA BASE SEGÚN VUELO FOTOGRAMÉTRICO EFECTUADO EN 2008  
CON TRIANGULACIÓN PROPIA REFERIDA A LA RED GEODÉSICA NACIONAL.  
APOYO REALIZADO EN CAMPO POR EDYMA, S.L.  
RESTITUCIÓN Y DIBUJO REALIZADOS EN 2011 POR EDYMA, S.L.

ACTUALIZACIÓN CARTOGRÁFICA Y ALTIMETRÍA DEL BORDE COSTERO  
SEGÚN VUELO FOTOGRAMÉTRICO EFECTUADO EN 2003, CON APOYO DE  
CAMPO, RESTITUCIÓN Y DIBUJO REALIZADO POR ASDRON, S.L.  
(INTERDISTANCIA DE CURVAS DE NIVEL 0,50 METROS)

GRÁFICO DE DISTRIBUCIÓN DE HOJAS  
(NUMERACIÓN ÚNICA PARA LOS TRES SUBTRAMOS DE DENIA NORTE)



SIGNOS CONVENCIONALES PARTICULARES

LINEA DE AGUA	LINEA DE DESLINDE ANTERIORES A LCM
LIMITE INTERIOR FRONTERA DEL MAR	LIMITE TÉCNICO MUNICIPAL
LINEA DE DESLINDE DEL D. P. M. T.	VÉRTICE COINCIDENTE CON ANTERIORES YA APROBADOS
LIMITE INTERIOR SERVIDUMBRE DE TRANSITO	VÉRTICE COINCIDENTE CON ANTERIORES INICADOS
LIMITE INTERIOR SERVIDUMBRE DE PROTECCION	NUEVO VÉRTICE SIN COINCIDENCIAS ANTERIORES
OTROS DESLINDES AJENOS AL TRAMO	

VÉRTICES DEL DESLINDE DEL D. P. M. T.

VÉRTICE	X	Y	DIST PARCIAL	DIST ORIGEN
N-34	758052,302	4307305,096	20,51	1592,91
N-35	758092,950	4307336,343	55,48	1648,39
N-36	758188,641	4307383,540	93,02	1745,41
N-37	758202,023	4307401,486	43,03	1788,44
N-38	758252,493	4307200,146	64,61	1853,05
N-39	758340,276	4307199,732	106,56	1959,61
N-40	758415,112	4307093,275	86,34	2047,95
N-41	758454,500	4307048,840	59,22	2107,17
N-42	758491,546	4307005,872	55,94	2163,11





DESLINDE DEL DOMINIO PÚBLICO MARÍTIMO-TERRESTRE  
EN EL TRAMO DE COSTA COMPRENDIDO ENTRE EL  
VÉRTICE M-168 DEL DESLINDE DL-61-V, SITUADO EN LA  
MARGEN IZQUIERDA DEL RÍO MOLINELL, Y EL VÉRTICE M-5  
DEL DESLINDE DL-41-A, SITUADO EN LA PLAYA DE  
LES DEVESES

T.M. DENIA (ALICANTE)

DENIA NORTE - SUBTRAMO NORTE

REFERENCIA DES01/21/03/0001	ESCALA 1 / 1.000	ESCALA GRAFICA 0 10 20 30 40 50	HOJA EN SUBTRAMO 5/6
PLANOS DE INFORMACIÓN PÚBLICA			HOJA EN TOTAL DENIA NORTE 5/19

EXAMINADO Y CONFORME	
EL TÉCNICO SUPERIOR N26  Fdo. José Manuel Sanes Linares	EL JEFE DEL SERVICIO DE GESTIÓN DEL DOMINIO PÚBLICO  Fdo. Antonio Pascual Torres
Fecha: 16 DE ENERO DE 2023	

INFORMACIÓN CARTOGRÁFICA PROYECCIÓN U.T.M. - DATUM ETRS89 (U.SO 30) ALTITUDES REFERIDAS AL NIVEL MEDIO DEL MAR EN ALICANTE CARTOGRAFÍA BASE SEGÚN VUELO FOTOGRAMÉTRICO EFECTUADO EN 2008 CON TRIANGULACIÓN PROPIA REFERIDA A LA RED GEODÉSICA NACIONAL. APOYO REALIZADO EN CAMPO POR EDYMA, S.L. RESTITUCIÓN Y DIBUJO REALIZADOS EN 2011 POR EDYMA, S.L. ACTUALIZACIÓN CARTOGRÁFICA Y ALTIMÉTRICA DEL BORDE COSTERO SEGÚN VUELO FOTOGRAMÉTRICO EFECTUADO EN 2003, CON APOYO DE CAMPO, RESTITUCIÓN Y DIBUJO REALIZADO POR ASSORION, S.L. (INTERDISTANCIA DE CURVAS DE NIVEL 0,50 METROS)	GRÁFICO DE DISTRIBUCIÓN DE HOJAS (NUMERACIÓN ÚNICA PARA LOS TRES SUBTRAMOS DE DENIA NORTE)
---	---

SIGNOS CONVENCIONALES PARTICULARES	
<ul style="list-style-type: none"> <li>— LINEA DE AGUA</li> <li>— LINEA INTERIOR FRONTERA DEL MAR</li> <li>— LINEA DE DESLINDE DEL D. P. M. T.</li> <li>— LINEA INTERIOR SERVIDUMBRE DE TRANSITO</li> <li>— LINEA INTERIOR SERVIDUMBRE DE PROTECCION</li> <li>— OTROS DELINEADOS ADICIONALES AL TRAMO</li> </ul>	<ul style="list-style-type: none"> <li>— LINEA DE DESLINDE ANTERIORES A ESTA</li> <li>— LIMITE TERRITORIO MUNICIPAL</li> <li>⊗ VÉRTICE COINCIDENTE CON ANTERIORES YA APROBADOS</li> <li>⊙ VÉRTICE COINCIDENTE CON ANTERIORES INICADOS</li> <li>○ NUEVO VÉRTICE SIN COINCIDENCIAS ANTERIORES</li> </ul>

VÉRTICES DEL DESLINDE DEL D. P. M. T.				
VÉRTICE	X	Y	DIST. PARCIAL	DIST. ORIGEN
N-43	758516,776	4306981,742	35,61	2198,72
N-44	758544,688	4306960,252	35,21	2233,93
N-45	758603,824	4306915,507	68,74	2300,67
N-46	758662,016	4306883,302	68,36	2369,03
N-47	758721,226	4306860,292	67,78	2438,81
N-48	758785,696	4306835,905	50,72	2487,53
N-49	758822,131	4306804,923	64,38	2551,91
N-50	758870,968	4306778,331	55,26	2607,17
N-51	758907,503	4306750,553	41,11	2648,28
N-52	758927,103	4306723,178	65,47	2713,75
N-53	758913,164	4306716,390	49,03	2782,78
N-54	758948,724	4306701,355	39,53	2802,31
N-55	759084,590	4306685,850	37,76	2840,07
N-56	759124,190	4306670,560	42,82	2882,89
N-57	759169,400	4306659,164	27,87	2910,56





DESLINDE DEL DOMINIO PÚBLICO MARÍTIMO-TERRESTRE  
EN EL TRAMO DE COSTA COMPRENDIDO ENTRE EL  
VÉRTICE M-168 DEL DESLINDE DL-61-V, SITUADO EN LA  
MARGEN IZQUIERDA DEL RÍO MOLINELL, Y EL VÉRTICE M-5  
DEL DESLINDE DL-41-A, SITUADO EN LA PLAYA DE  
LES DEVESES

T.M. DENIA (ALICANTE)

DENIA NORTE - SUBTRAMO NORTE

REFERENCIA DES01/21/03/0001	ESCALA 1 / 1.000	ESCALA GRAFICA 0 10 20 30 40 50	HOJA EN SUBTRAMO 6/6
PLANOS DE INFORMACIÓN PÚBLICA			HOJA EN TOTAL DENIA NORTE 6/19

EXAMINADO Y CONFORME

EL TÉCNICO SUPERIOR N.º 6

*[Signature]*

Fdo. José Manuel Sanes Linares

EL JEFE DEL SERVICIO DE GESTIÓN DEL  
DOMINIO PÚBLICO

*[Signature]*

Fdo. Antonio Pascual Torres

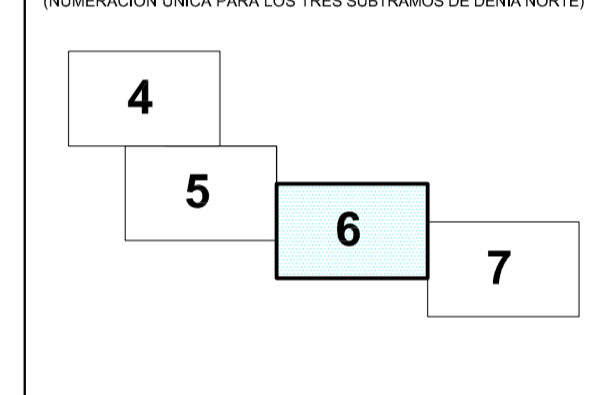
Fecha: 16 DE ENERO DE 2023

INFORMACIÓN CARTOGRÁFICA

PROYECCIÓN U.T.M. - DATUM ETREB99 (HUSO 30)  
ALTITUDES REFERIDAS AL NIVEL MEDIO DEL MAR EN ALICANTE  
CARTOGRAFÍA BASE SEGÚN VUELO FOTOGRAMÉTRICO EFECTUADO EN 2008  
CON TRIANGULACIÓN PROPIA REFERIDA A LA RED GEODÉSICA NACIONAL.  
APOYO REALIZADO EN CAMPO POR EDYMA, S.L.  
RESTITUCIÓN Y DIBUJO REALIZADOS EN 2011 POR EDYMA, S.L.

ACTUALIZACIÓN CARTOGRÁFICA Y ALTIMÉTRICA DEL BORDE COSTERO  
SEGÚN VUELO FOTOGRAMÉTRICO EFECTUADO EN 2003, CON APOYO DE  
CAMPO, RESTITUCIÓN Y DIBUJO REALIZADO POR ADRION, S.L.  
(INTERDISTANCIA DE CURVAS DE NIVEL 0,50 METROS)

GRÁFICO DE DISTRIBUCIÓN DE HOJAS  
(NUMERACIÓN ÚNICA PARA LOS TRES SUBTRAMOS DE DENIA NORTE)



SIGNOS CONVENCIONALES PARTICULARES

	LÍNEA DE AGUA		OTROS DELINEADOS AL TIEMPO
	LÍMITE EXTERIOR FIBERA DEL MAR		LÍMITE EXTERIOR SERVIDUMBRE DE TRÁNSITO DE OTROS DELINEADOS AL TIEMPO
	LÍMITE DE DESLINDE DEL D.P. M.T.		LÍMITE EXTERIOR SERVIDUMBRE DE PROTECCIÓN DE OTROS DELINEADOS AL TIEMPO
	LÍMITE EXTERIOR SERVIDUMBRE DE TRÁNSITO		LÍMITE TERRITORIO MUNICIPAL
	LÍMITE EXTERIOR SERVIDUMBRE DE PROTECCIÓN		VÉRTICE CONCORDANTE CON ANTERIORES INICADOS NO APROBADOS
	LÍNEA DE DESLÍNE ANTERIORES A LOS		NUOVO VÉRTICE SIN CONCORDANCIA ANTERIORES

VÉRTICES DEL DESLINDE DEL D. P. M. T.

VÉRTICE	X	Y	DIST. PARCIAL	DIST. ORIGEN
N-58	759175,539	4306647,226	28,74	2899,30
N-59	759242,751	4306651,332	72,03	3011,33
N-60	759307,702	4306655,414	94,35	3105,68
N-61	759405,505	4306558,830	80,07	3165,75
N-62	759473,818	4306552,311	73,21	3258,96
N-63	759524,228	4306569,021	55,53	3314,49
N-64	759592,168	4306492,911	69,82	3384,31
N-65	759603,208	4306444,271	71,62	3455,93
N-66	759665,239	4306517,784	49,05	3495,98
N-67	759771,419	4306456,931	85,67	3584,65
N-68	759853,192	4306476,149	84,37	3669,02
N-69	759904,734	4306481,180	53,67	3722,69

