



MINISTERIO
PARA LA TRANSICIÓN ECOLÓGICA
Y EL RETO DEMOGRÁFICO
Dirección General de la Costa y el Mar

DEMARCAION DE COSTAS EN ANDALUCIA-MEDITERRANEO
SERVICIO PROVINCIAL DE COSTAS EN ALMERIA

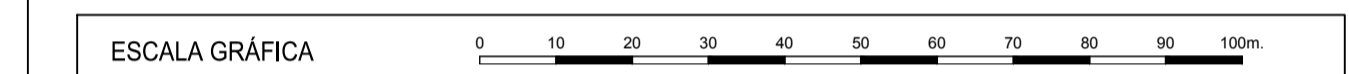
DESLINDE DEL DOMINIO PUBLICO MARITIMO-TERRESTRE

DESDE EL PROMONTORIO DEL PICHIRICHI HASTA
EL EXTREMO ESTE DE LA CALA DEL CUARTEL

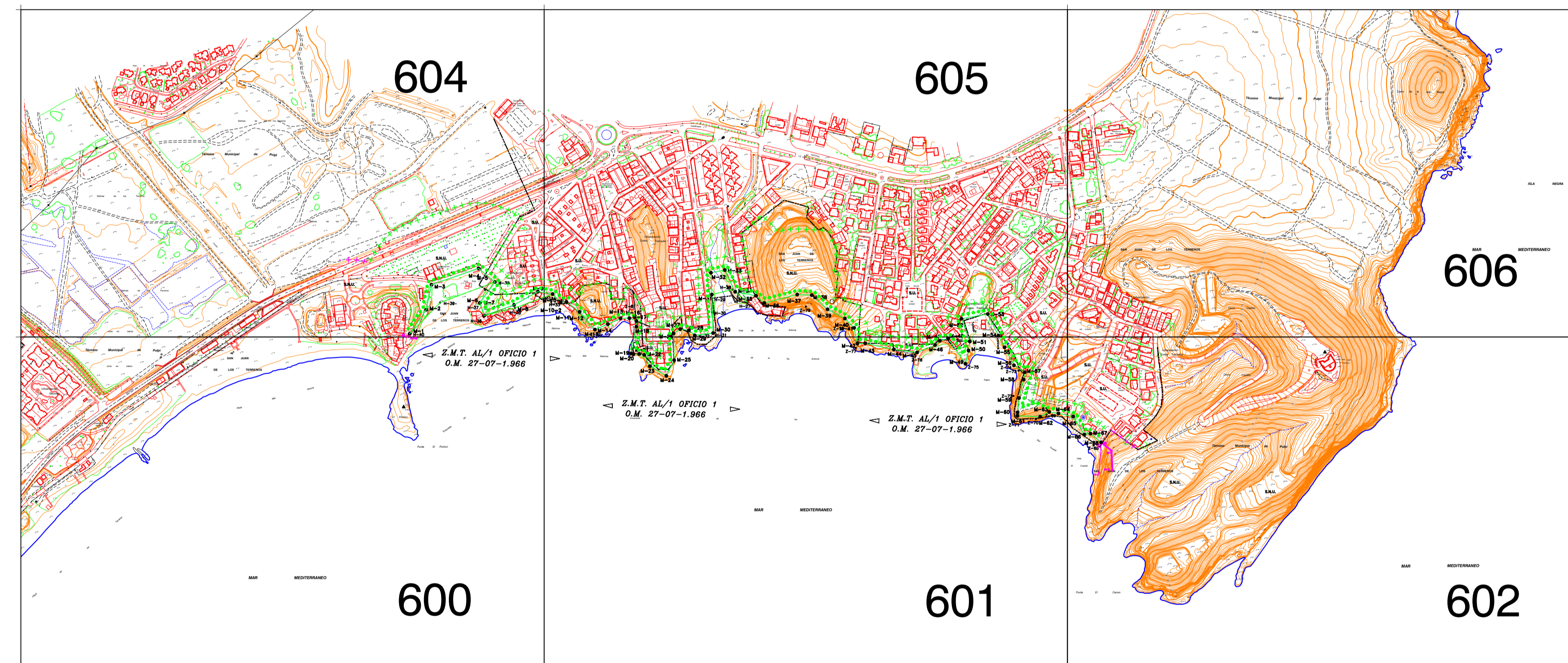
TERMINO MUNICIPAL: PULPI
PROPUESTA DE DESLINDE

SIGNOS CONVENCIONALES	
	LÍNEA DE AGUA
	LÍMITE INTERIOR FIBERA DEL MAR
	LÍNEA DE DESLINDE DEL DOMINIO PUBLICO MARITIMO-TERRESTRE
	LÍMITE INTERIOR SERVIDUMBRE DE TRANSITO
	LÍMITE INTERIOR SERVIDUMBRE DE PROTECCION
	LÍNEA DE DESLINDE DE LA Z.M.T.
	VÉRTICES DESLINDE DEL DOMINIO PUBLICO Y FIBERA DEL MAR
	VÉRTICES RED GEODESICA
	VÉRTICES BASES DE REPLANTEO
	DELIMITACION LISOS DEL SUELO

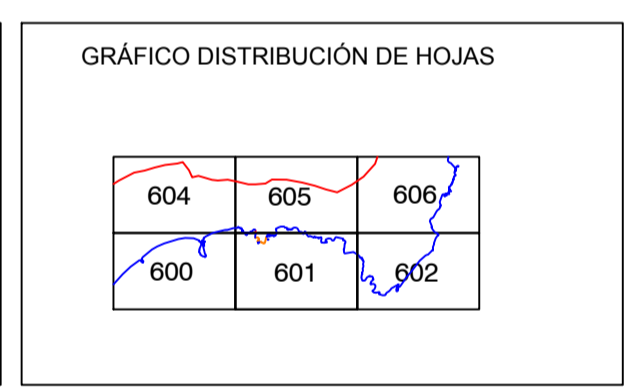
PLANO N°	HOJA N°	REFERENCIA SERVICIO	DL-PU-2	ESCALA	FECHA
2		REFERENCIA D.G.C.:	DL-33-Almería	1/5.000	NOVIEMBRE 2020
PLANO DESLINDE DEL DOMINIO PUBLICO MARITIMO TERRESTRE Y ZONAS DE SERVIDUMBRE.					



EXAMINADO Y CONFORME	
EL FUNCIONARIO DIRECTOR DE LOS TRABAJOS	EL JEFE DEL SERVICIO PROVINCIAL
	Fecha: NOVIEMBRE 2020
Fdo: Jaime Gómez de Gracia	Fdo: Enrique López Ramírez



INFORMACIÓN CARTOGRÁFICA
PROYECCION U.T.M. ELIPSOIDE INTERNACIONAL - HUSO 30.
ALTITUDES REFERIDAS AL NIVEL DEL MAR EN ALICANTE.
VUELO FOTOMETRICO REALIZADO EN DICIEMBRE 2005.
POR NIEBA
TRANSLUCACION PROPIA DE ESTE LEVANTAMIENTO REFERIDA A LA RED GEODESICA NACIONAL.
APOYO DE CAMPO REALIZADO EN ABRIL DE 2006 POR STEREOCARTO S.L.
RESTITUCION Y DIBUJO REALIZADOS EN SEPTIEMBRE 2006 POR STEREOCARTO S.L.
ACTUALIZADO Y REVISADO EN FEBRERO DE 2007 POR GRUSAMAR, INGENIERIA Y CONSULTING.



4137100
4136900
4136700
4136500
4136300
4136100

616700 617500 618300 619100 619900 620700