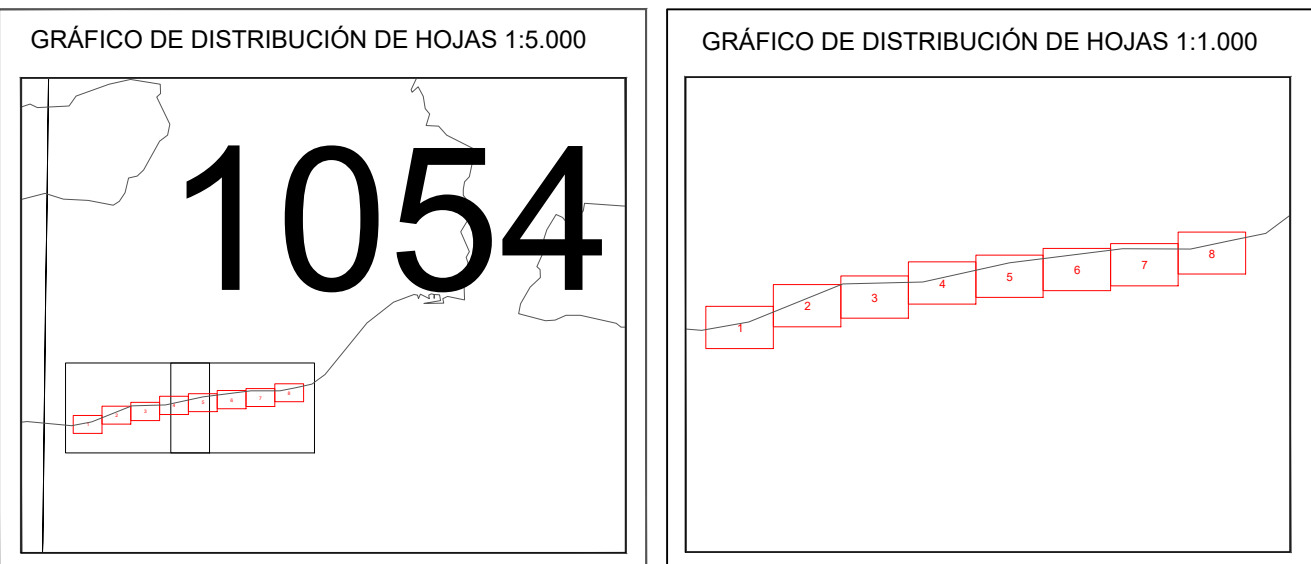


MINISTERIO PARA LA TRANSICIÓN ECOLÓGICA Y EL RETO DEMOGRÁFICO
DIRECCIÓN GENERAL DE LA COSTA Y EL MAR
 Demarcación de Costas en Andalucía-Mediterráneo (Málaga)
SERVICIO DE GESTIÓN DEL DOMINIO PÚBLICO
 DESLINDE DEL DOMINIO PÚBLICO MARÍTIMO-TERRESTRE
 Desde arroyo Macharaviaya hasta Camping Almanat
TÉRMINO MUNICIPAL: VÉLEZ-MÁLAGA

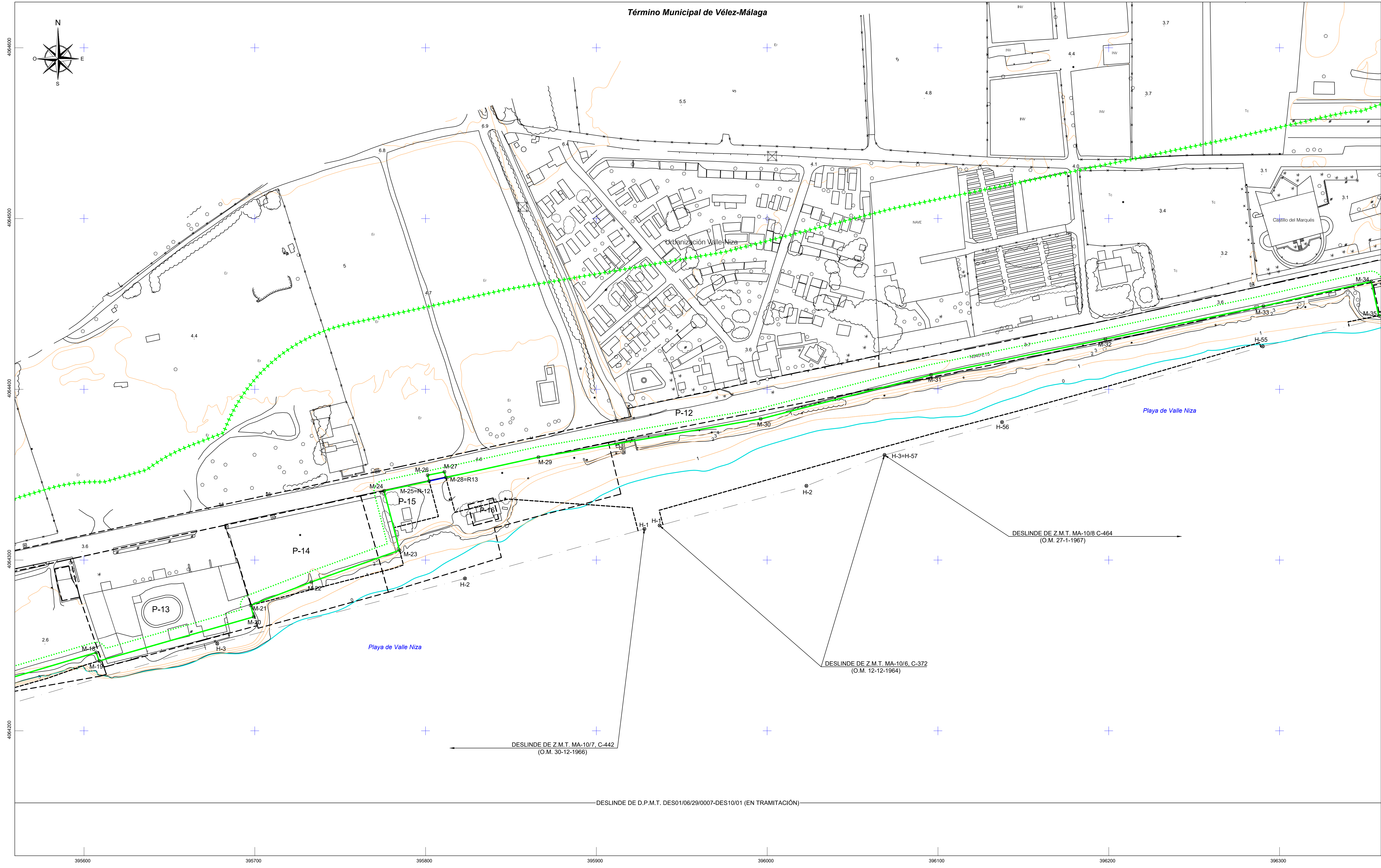
PLANO Nº 2	HOJA Nº 1	PLANO: PROPUESTA DE DESLINDE	REFERENCIA ANTIGUA DES01/06/29/0007	REFERENCIA DES01/06/29/0007-DES10/01
---------------	--------------	---------------------------------	--	---



El Jefe de Servicio
 Examinado y Conforme
 Fecha: OCTUBRE 2021
 Vº Bº el Jefe de la Demarcación
 Firma: Juan José Valero Guerra
 Firma: Ángel González Castiella

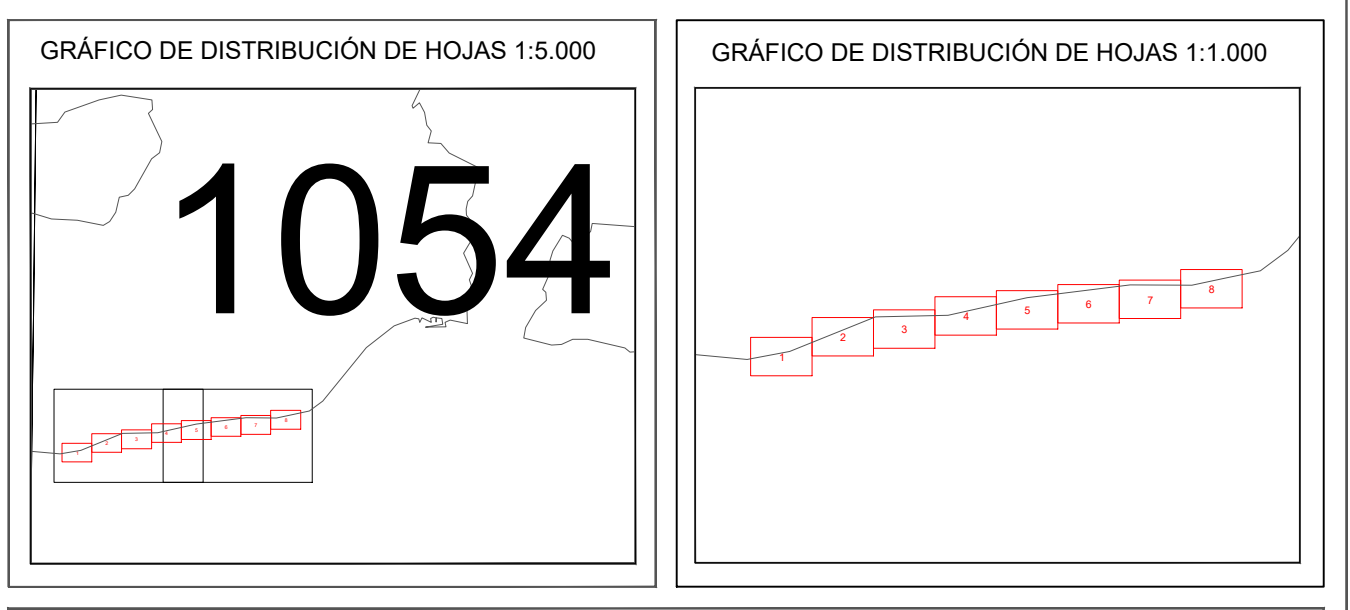
VÉRTICES POLIGONAL DEL DESLINDE				VÉRTICES POLIGONAL DE LA RIBERA DEL MAR			
Vértice	X	Y		Vértice	X	Y	
M-1	395056.63	4064064.98		R-1=M-2	395067.13	4064067.20	
M-2=R-1	395067.13	4064067.20		R-2	395068.62	4064060.95	
M-3	395075.57	4064068.97		R-3	395081.74	4064063.75	
M-4	395103.11	4064075.56		R-4	395126.02	4064074.72	
M-5	395103.75	4064072.65		R-5	395176.64	4064089.79	
M-6	395139.90	4064081.67		R-6	395209.44	4064101.55	
M-7	395201.48	4064101.23		R-7=M-11	395253.28	4064118.91	
M-8	395208.88	4064104.38		R-8=M-12	395273.97	4064126.83	
M-9	395208.48	4064106.29		R-9	395293.54	4064134.33	
M-10	395252.21	4064124.29		R-10	395307.59	4064140.73	
M-11=R-7	395253.28	4064118.91		R-11=M-14	395306.48	4064146.77	
M-12=R-8	395273.97	4064126.83					
M-13	395272.80	4064132.81					
M-14=R-11	395306.48	4064146.77					
M-15	395315.75	4064150.63					
M-16	395399.18	4064181.57					
M-17	395448.52	4064198.90					

INFORMACIÓN CARTOGRÁFICA SISTEMA GEODÉSICO DE REFERENCIA: ETRS89 SISTEMA DE REPRESENTACIÓN CARTOGRÁFICA: U.T.M. - HUSO 30 N ORIGEN DE ALTITUDES: NIVEL MEDIO DEL MAR EN ALICANTE COORDENADAS U.T.M.: ETRS89 EN MARCO DE HOJA VUELO FOTOGRAMÉTRICO REALIZADO EN AGOSTO DE 2017 AEROTRANGULACIÓN PROPIA DE ESTE LEVANTAMIENTO APOYO DE CAMPO REALIZADO EN ENERO/MAYO DE 2018 RESTITUCIÓN Y EDICIÓN REALIZADO EN SEPT 2017/MARZO 2018	SIGNOS CONVENCIONALES PARTICULARES LÍNEA DE AGUA POLIGONAL DEL DESLINDE DEL D.P.M.T. LÍNEA DE RIBERA DEL MAR LÍMITE SERVIDUMBRE DE TRÁNSITO LÍMITE SERVIDUMBRE DE PROTECCIÓN LÍNEA DE OTROS DESLINDES LÍMITE DE PARCELAS COLINDANTES LÍMITE DE RIBERA Y DE PROTECCIÓN LÍMITE DE TÉRMINO MUNICIPAL LÍMITE DE PROVINCIA	SIGNOS CONVENCIONALES GENERALES ÁRBOL / PALMERA BOCA HIDROGRÁFICA / CASQUETA / SIÓN / SILLERERO CAPTACIÓN / POZO FUENTE / SURGENCIA BUZÓN / CABINA TELEFÓNICA / BANCO CONTENEDOR / SOLARDO / INBORNAL FAROLA / SEMAFORO / POZO REGISTRO HTOS DESLINDE S.U. SUELO URBANO S.N.U. SUELO NO URBANIZABLE S.U.P. SUELO URBANIZABLE PROGRAMADO S.U.N.P. SUELO URBANIZABLE NO PROGRAMADO	ESCALA 1 / 1.000 EQUIDISTANCIA CURVAS DE NIVEL 1m ASISTENCIA TÉCNICA: 
---	--	---	--



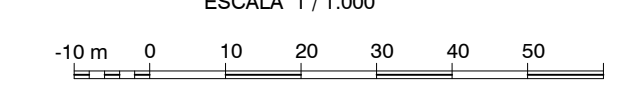


MINISTERIO PARA LA TRANSICIÓN ECOLÓGICA Y EL RETO DEMOGRÁFICO
DIRECCIÓN GENERAL DE LA COSTA Y EL MAR
 Demarcación de Costas en Andalucía-Mediterráneo (Málaga)
SERVICIO DE GESTIÓN DEL DOMINIO PÚBLICO
 DESLINDE DEL DOMINIO PÚBLICO MARÍTIMO-TERRESTRE
 Desde arroyo Macharaviaya hasta Camping Almanat
TÉRMINO MUNICIPAL: VÉLEZ-MÁLAGA

PLANO Nº 2	HOJA Nº 2	PLANO: PROPUESTA DE DESLINDE	REFERENCIA ANTIGUA DES01/06/29/0007	REFERENCIA DES01/06/29/0007-DES10/01
---------------	--------------	---------------------------------	--	---

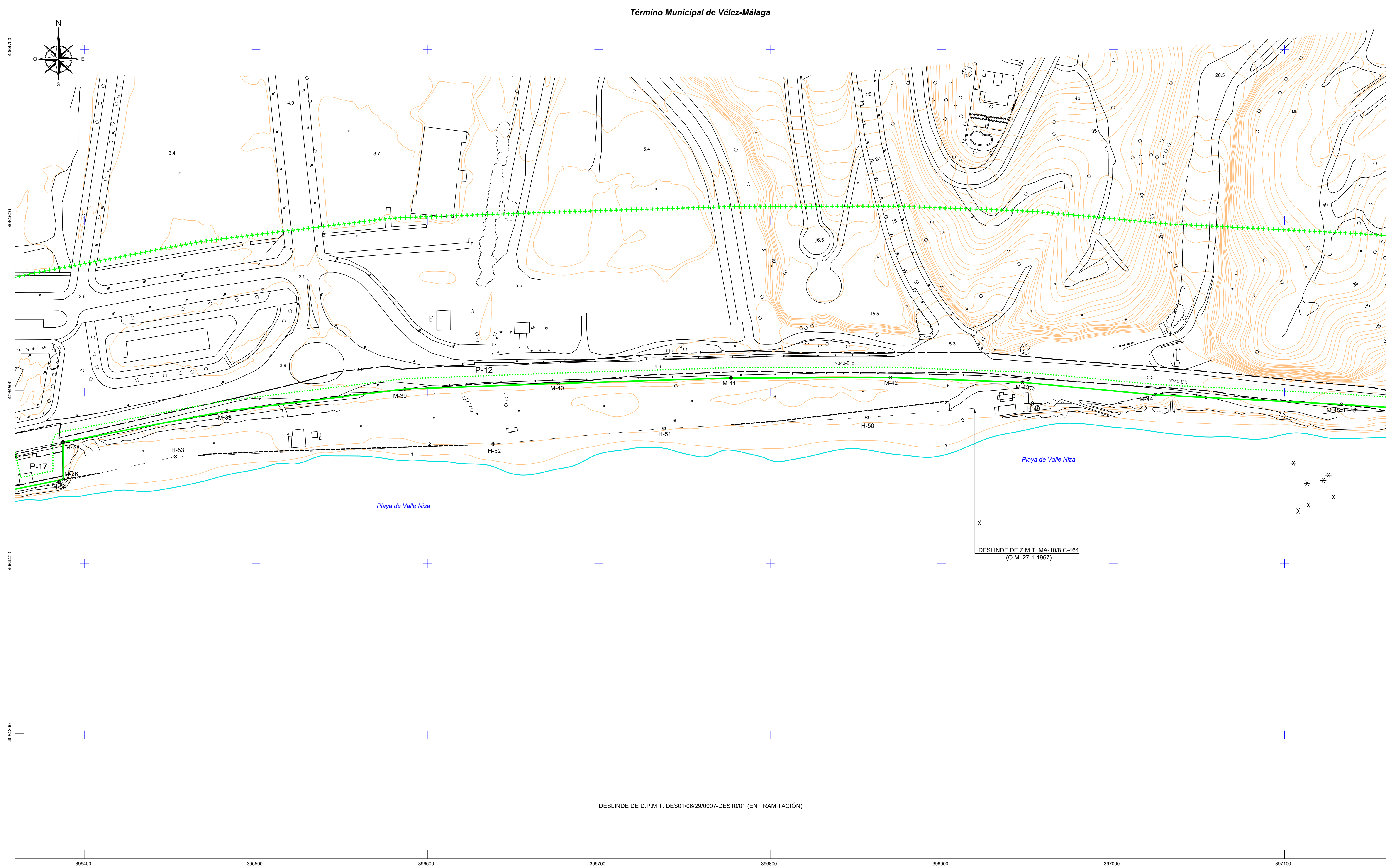


El Jefe de Servicio	EXAMINADO Y CONFORME FECHA: OCTUBRE 2021	Vº Bº el Jefe de la Demarcación
Firma: Juan José Valero Guerra		Firma: Ángel González Castiñeira

VÉRTICES POLIGONAL DEL DESLINDE			VÉRTICES POLIGONAL DE LA RIBERA DEL MAR		
Vértice	X	Y	Vértice	X	Y
M-18	395607.20	4064245.84	R-12=M-25	395802.12	4064346.22
M-19	395608.88	4064240.91	R-13=M-28	395811.90	4064348.35
M-20	395699.38	4064266.77			
M-21	395697.61	4064273.54			
M-22	395733.06	4064287.13			
M-23	395784.76	4064305.75			
M-24	395775.78	4064340.52			
M-25=R-12	395802.12	4064346.22			
M-26	395801.21	4064349.7			
M-27	395811.04	4064351.64			
M-28=R-13	395811.90	4064348.35			
M-29	395866.07	4064360.24			
M-30	395996.16	4064382.63			
M-31	396095.95	4064408.4			
M-32	396197.99	4064429.41			
M-33	396290.51	4064448.72			
M-34	396353.75	4064463.17			
M-35	396358.09	4064443.15			

<p>INFORMACIÓN CARTOGRÁFICA</p> <p>SISTEMA GEODÉSICO DE REFERENCIA: ETRS89 SISTEMA DE REPRESENTACIÓN CARTOGRÁFICA U.T.M. - HUSO 30 N AEROTRIANGULACIÓN PROPIA DE ESTE LEVANTAMIENTO APOYO DE CAMPO REALIZADO EN ENERO-MAYO DE 2018 RESTITUCIÓN Y EDICIÓN REALIZADO EN SEPT 2017-MARZO 2018 COORDENADAS U.T.M. ETRS89 EN MARZO DE HOJA</p>	<p>SIGNOS CONVENCIONALES PARTICULARES</p> <p>— LÍNEA DE AGUA — LÍNEA DE OTROS DESLINDES — LÍMITE DE PARCELAS COORDINANTES — LÍMITE DE TÉRMINO MUNICIPAL — LÍMITE DE PROVINCIA — LÍMITE DE SERVIDUMBRE DE TRANSITO — LÍMITE DE SERVIDUMBRE DE PROTECCIÓN</p> <p>• HITOS DESLINDE S.U. SUELO URBANO S.N.U. SUELO NO URBANIZABLE S.U.P. SUELO URBANIZABLE PROGRAMADO S.U.N.P. SUELO URBANIZABLE NO PROGRAMADO</p> <p>NOTA: SI COINCIDE LA POLIGONAL DEL DESLINDE DE DPMT CON LA LÍNEA DE R.M. SOLO SE GRAFICA LA PRIMERA</p>	<p>SIGNOS CONVENCIONALES GENERALES</p> <p>• ÁRBOL / PALMERA • BOCA HIDROGRÁFICA / CASCADA / SIFÓN / SUMIDERO • CAPTACIÓN / POZO</p> <p>• FUENTE / SURGENCIA • BUZÓN / CABINA TELEFÓNICA / BANCO • CONTENEDOR / BOLLARDO / IMBORNAL • FAROLA / SEMAFORO / POZO REGISTRO</p> <p>• POSTE MADERA / POSTE METÁLICO / ANTENA • PUNTO NAP / PUNTO NIVELACIÓN • VÉRTICE REGENTE / REGIONAL / ROI • VÉRTICE TOPOGRÁFICO / PUNTO DE APOYO</p>	<p>ESCALA 1 / 1.000</p>  <p>EQUIDISTANCIA CURVAS DE NIVEL 1m</p> <p>ASISTENCIA TÉCNICA: </p>
---	--	--	---

Término Municipal de Vélez-Málaga



DESLINDE DE D.P.M.T. DES01/06/29/0007-DES10/01 (EN TRAMITACIÓN)



MINISTERIO
PARA LA TRANSICIÓN ECOLÓGICA
Y EL RETO DEMOGRÁFICO

DIRECCIÓN GENERAL DE LA COSTA Y EL MAR
Demarcación de Costas en Andalucía-Mediterráneo
(Málaga)

SERVICIO DE GESTIÓN DEL DOMINIO PÚBLICO

DESLINDE DEL DOMINIO PÚBLICO MARÍTIMO-TERRESTRE

Desde arroyo Macharaviaya hasta Camping Almanat

TÉRMINO MUNICIPAL: VÉLEZ-MÁLAGA

PLANO Nº 2	HOJA Nº 3	PLANO: PROPUESTA DE DESLINDE	REFERENCIA ANTIGUA DES01/06/29/0007	REFERENCIA DES01/06/29/0007-DES10/01
---------------	--------------	---------------------------------	--	---

GRÁFICO DE DISTRIBUCIÓN DE HOJAS 1:5.000

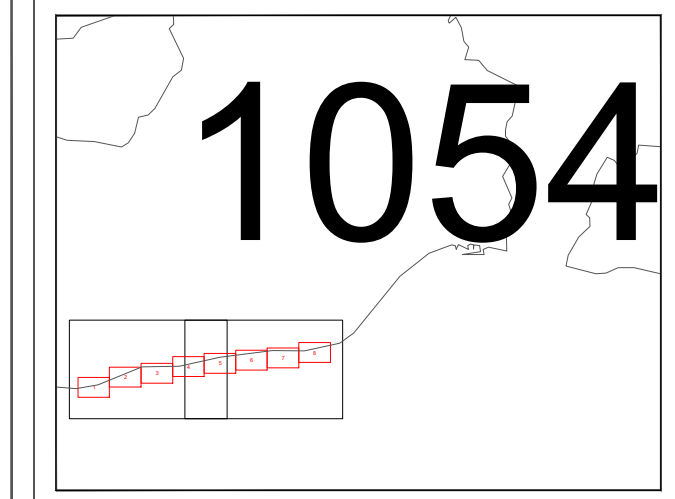
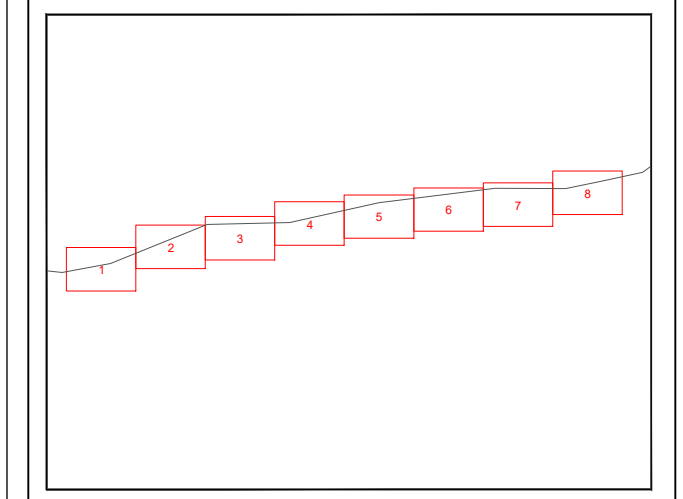


GRÁFICO DE DISTRIBUCIÓN DE HOJAS 1:1.000



El Jefe de Servicio	EXAMINADO Y CONFORME	Vº Bº el Jefe de la Demarcación
	FECHA: OCTUBRE 2021	
Firma: Juan José Valero Guerra		Firma: Ángel González Castiella

VÉRTICES POLIGONAL DEL DESLINDE			VÉRTICES POLIGONAL DE LA RIBERA DEL MAR		
Vértice	X	Y	Vértice	X	Y
M-36	396387.55	4064449.14			
M-37	396387.45	4064470.89			
M-38	396462.85	4064488.99			
M-39	396586.72	4064501.82			
M-40	396676.31	4064505.11			
M-41	396777.01	4064508.27			
M-42	396870.00	4064508.60			
M-43	396947.09	4064505.72			
M-44	397024.67	4064498.46			
M-45=H-48	397133.20	4064492.91			

INFORMACIÓN CARTOGRÁFICA

SISTEMA GEODÉSICO DE REFERENCIA: ETR899
SISTEMA DE REPRESENTACIÓN CARTOGRÁFICA: U.T.M. - H.30 30 N
ORIGEN DE ALTITUDES: NIVEL MEDIO DEL MAR EN ALCANTANE
COORDENADAS U.T.M. ETR899 EN MARCO DE HOJA

VUELO FOTOGRAMÉTRICO REALIZADO EN AGOSTO DE 2017
AEROTRIANGULACIÓN PROPIA DE ESTE LEVANTAMIENTO
APOYO DE CAMPO REALIZADO EN ENERO-MAYO DE 2018
RESTITUCIÓN Y EDICIÓN REALIZADO EN SEPT 2017-MARZO 2018

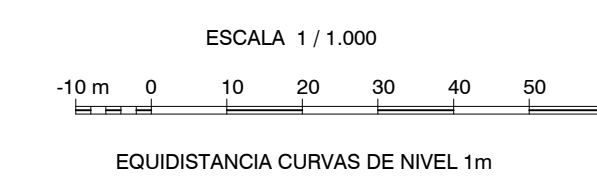
SIGNOS CONVENCIONALES PARTICULARES

—	LÍNEA DE AGUA	—	LÍNEA DE OTROS DESLINDES	⊗	HITOS DESLINDE
—	POLIGONAL DEL DESLINDE DEL D.P.M.T.	—	LÍMITE DE PARCELAS COLINDANTES	S.U.	SUELO URBANO
—	LÍNEA DE RIBERA DEL MAR	—	terrenos medievales y/o posesión desparejada	S.N.U.	SUELO NO URBANIZABLE
—	LÍMITE SERVIDUMBRE DE TRÁNSITO	—	LÍMITE DE TÉRMINO MUNICIPAL	S.U.P.	SUELO URBANIZABLE PROGRAMADO
—	LÍMITE SERVIDUMBRE DE PROTECCIÓN	—	LÍMITE DE PROVINCIA	S.U.N.P.	SUELO URBANIZABLE NO PROGRAMADO

NOTA: SI COINCIDE LA POLIGONAL DEL DESLINDE DE D.P.M.T. CON LA LÍNEA DE R.M. SOLO SE GRAFICA LA PRIMERA

SIGNOS CONVENCIONALES GENERALES

○	ÁRBOL / PALMERA	○	FUENTE / SURGENCIA	●	POSTE MADERA / POSTE METÁLICO / ANTENA
○	BOCA HIDROGRÁFICA / CASCADA / SIFÓN / SUMIDERO	○	BUZÓN / CABINA TELEFÓNICA / BANCO	●	PUNTO NAP / PUNTO NIVELACIÓN
○	CAPTACIÓN / POZO	○	CONTENEDOR / BOLARDO / MBORNAL	●	VÉRTICE REGENTE / REGIONAL / ROI
		○	FANOLA / SEMAFOR / POZO REGISTRADO	●	VÉRTICE TOPOGRÁFICO / PUNTO DE APOYO



ASISTENCIA TÉCNICA:
Tragsatec



MINISTERIO
PARA LA TRANSICIÓN ECOLÓGICA
Y EL RETO DEMOGRÁFICO

DIRECCIÓN GENERAL DE LA COSTA Y EL MAR
Demarcación de Costas en Andalucía-Mediterráneo
(Málaga)

SERVICIO DE GESTIÓN DEL DOMINIO PÚBLICO

DESLINDE DEL DOMINIO PÚBLICO MARÍTIMO-TERRESTRE

Desde arroyo Macharaviaya hasta Camping Almanat

TÉRMINO MUNICIPAL: VÉLEZ-MÁLAGA

PLANO Nº 2	HOJA Nº 4	PLANO: PROPUESTA DE DESLINDE	REFERENCIA ANTIGUA DES01/06/29/0007	REFERENCIA DES01/06/29/0007-DES10/01
---------------	--------------	---------------------------------	--	---

GRÁFICO DE DISTRIBUCIÓN DE HOJAS 1:5.000

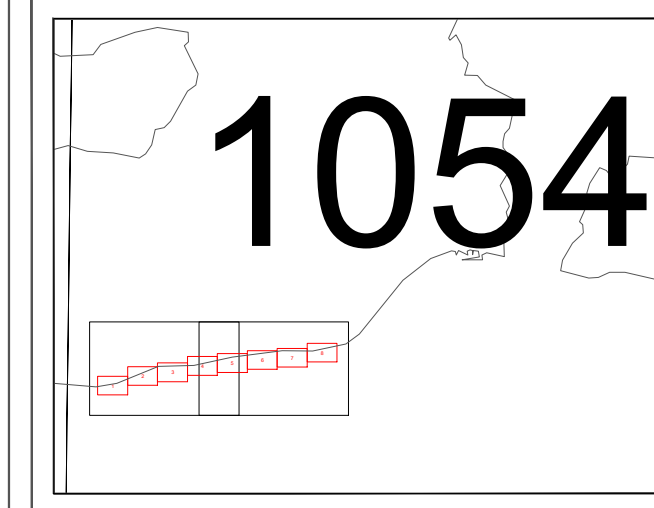
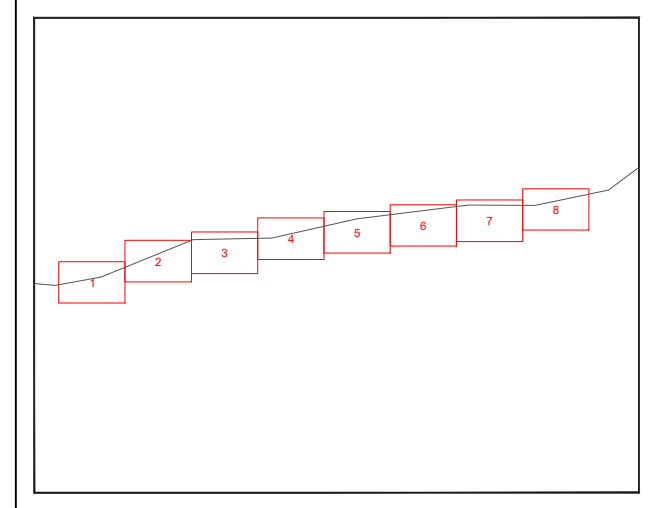
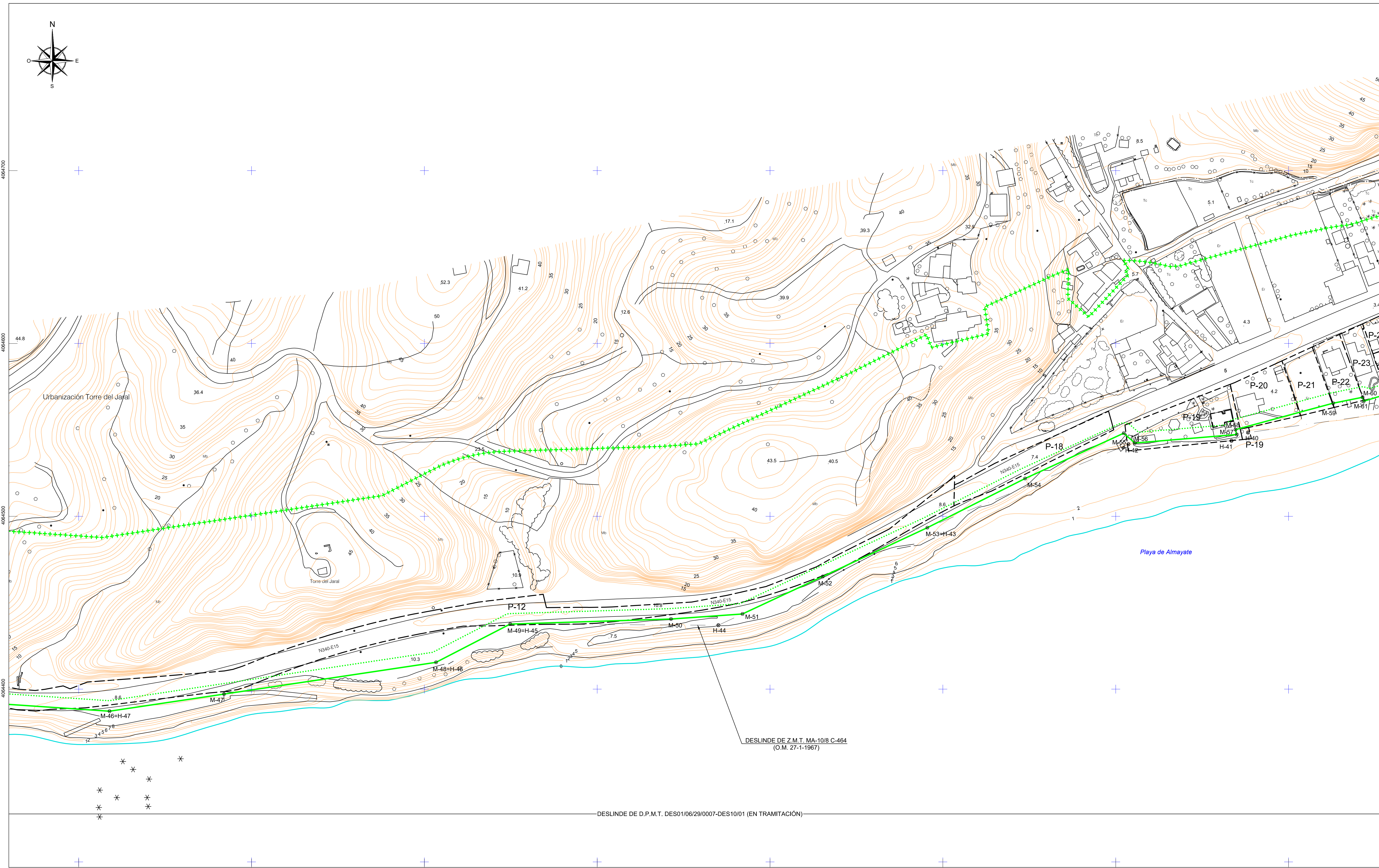


GRÁFICO DE DISTRIBUCIÓN DE HOJAS 1:1.000

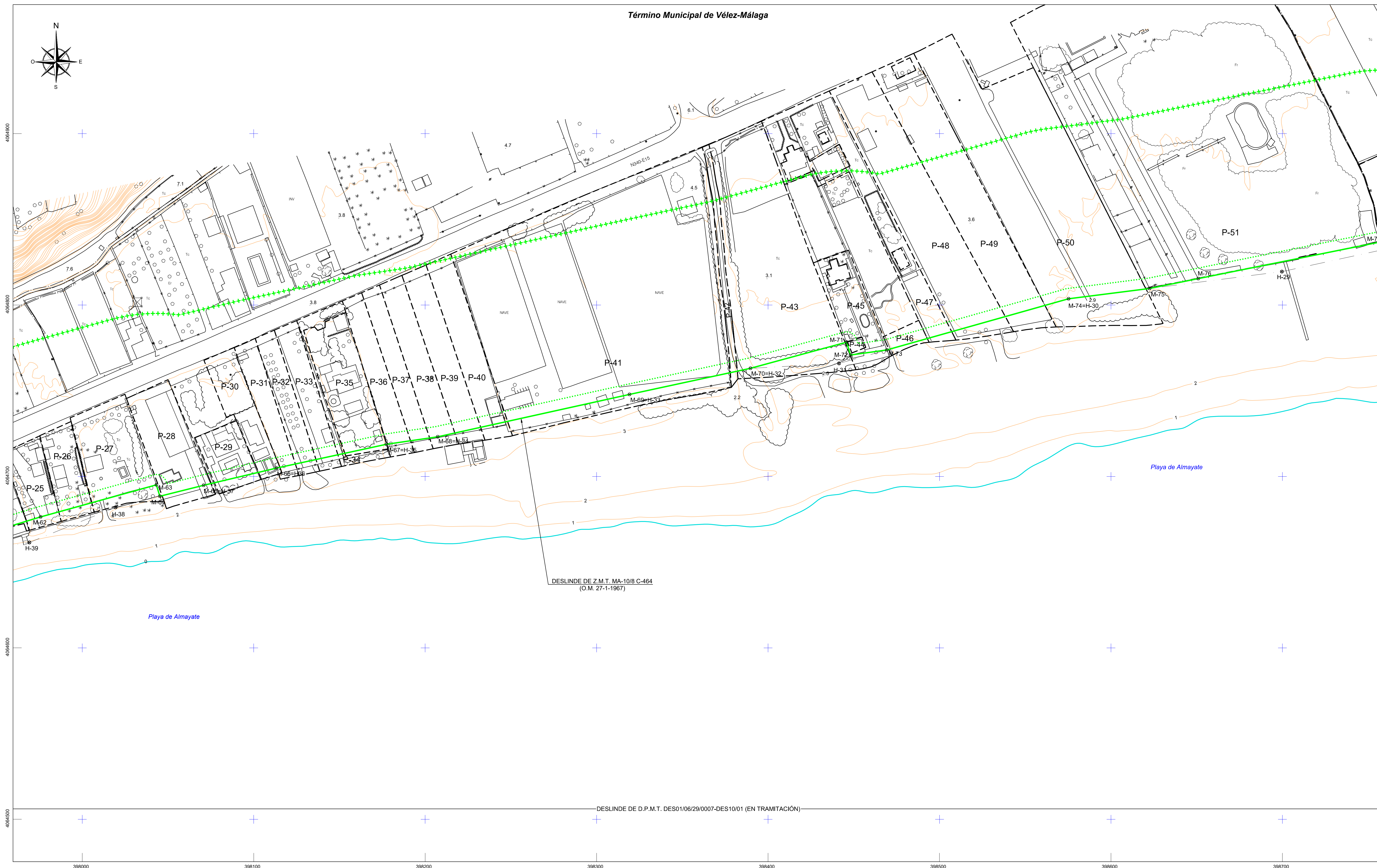



El Jefe de Servicio	EXAMINADO Y CONFORME FECHA: OCTUBRE 2021	Vº Bº el Jefe de la Demarcación
Firma: Juan José Valero Guerra		Firma: Ángel González Castiella

VÉRTICES POLIGONAL DEL DESLINDE			VÉRTICES POLIGONAL DE LA RIBERA DEL MAR		
Vértice	X	Y	Vértice	X	Y
M-46=H-47	397217.83	4064487.22			
M-47	397284.08	4064497.13			
M-48=H-46	397406.73	4064515.48			
M-49=H-45	397449.63	4064537.65			
M-50	397542.66	4064540.55			
M-51	397584.02	4064543.47			
M-52	397630.47	4064565.13			
M-53=H-43	397690.98	4064593.37			
M-54	397747.53	4064621.84			
M-55	397804.65	4064643.56			
M-56	397811.11	4064648.06			
M-57	397870.05	4064647.32			
M-58	397869.26	4064650.14			
M-59	397925.77	4064665.45			
M-60	397942.79	4064668.88			
M-61	397943.48	4064666.57			

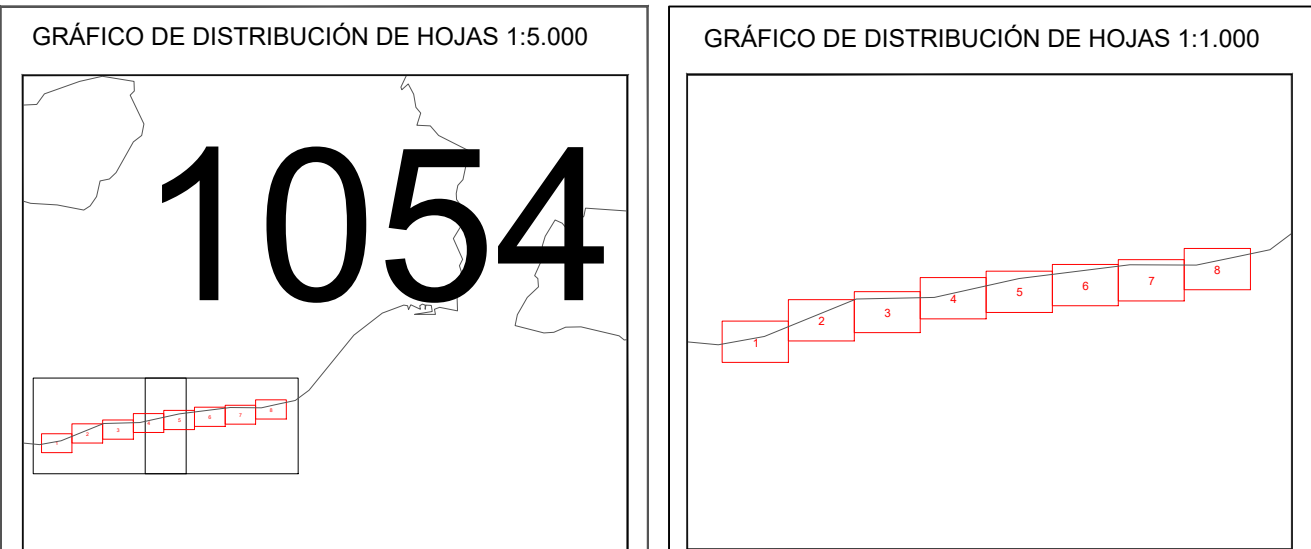


<p>INFORMACIÓN CARTOGRÁFICA</p> <p>SISTEMA GEOGRÁFICO DE REFERENCIA: ETRS89 SISTEMA DE REPRESENTACIÓN CARTOGRÁFICA: U.T.M. - HUSO 30 N ORIGEN DE ALTITUDES: NIVEL MEDIO DEL MAR EN ALICANTE COORDENADAS U.T.M. ETRS89 EN MARCO DE HOJA</p> <p>VUELO FOTOGRAFÉMICO REALIZADO EN AGOSTO DE 2017 AEROTRIANGULACIÓN PROPIA DE ESTE LEVANTAMIENTO APOYO DE CAMPO REALIZADO EN ENERO/MAYO DE 2018 RESTITUCIÓN Y EDICIÓN REALIZADO EN SEPT 2017-MARZO 2018</p>	<p>SIGNOS CONVENCIONALES PARTICULARES</p> <p>— LINEA DE AGUA — POLIGONAL DEL DESLINDE DEL D.P.M.T. — LINEA DE RIBERA DEL MAR — LINEA DE SERVIDUMBRE DE TRÁNSITO — LINEA DE SERVIDUMBRE DE PROTECCIÓN</p> <p>— LINEA DE OTROS DESLINDES — LÍMITE DE PARCELAS COLINDANTES — TERMINOS PROYECTADOS Y DE POSIBLE DESVIACIÓN — LÍMITE DE TÉRMINO MUNICIPAL — LÍMITE DE PROVINCIA</p> <p>● HITOS DESLINDE ● S.U. SUELO URBANO ● S.N.U. SUELO NO URBANIZABLE ● S.U.P. SUELO URBANIZABLE PROGRAMADO ● S.U.N.P. SUELO URBANIZABLE NO PROGRAMADO</p> <p>NOTA: SI COINCIDE EL POLIGONAL DEL DESLINDE DE DPMT CON LA LÍNEA DE R.M. SÓLO SE GRABARÁ LA PRIMERA</p>	<p>SIGNOS CONVENCIONALES GENERALES</p> <p>● ÁRBOL / PALMERA ● BOCA HIDROGRÁFICA / CASCAIDA / SIFÓN / SUMIDERO ● CAPTACIÓN / POZO</p> <p>● FUENTE / SURGENCIA ● BUZÓN / CABINA TELEFÓNICA / BANCO ● CONTENEDOR / BOLLARDO / AMBORNAL ● FAROLA / SEMAFORO / POZO REGISTRADO</p> <p>● POSTE MADERA / POSTE METÁLICO / ANTENA ● PUNTO NÁP / PUNTO NIVELACIÓN ● VÉRTICE REGENTE / REGIONAL / RCI ● VÉRTICE TOPOGRÁFICO / PUNTO DE APOYO</p>	<p>ESCALA 1 / 1.000</p> <p>EQUIDISTANCIA CURVAS DE NIVEL 1m</p> <p>ASISTENCIA TÉCNICA: Tragsatec</p>
--	---	---	---



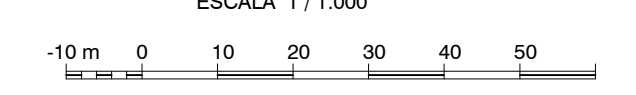
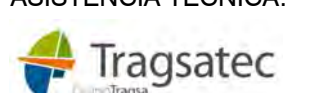

MINISTERIO PARA LA TRANSICIÓN ECOLÓGICA Y EL RETO DEMOGRÁFICO
DIRECCIÓN GENERAL DE LA COSTA Y EL MAR
 Demarcación de Costas en Andalucía-Mediterráneo (Málaga)
SERVICIO DE GESTIÓN DEL DOMINIO PÚBLICO
 DESLINDE DEL DOMINIO PÚBLICO MARÍTIMO-TERRESTRE
 Desde arroyo Macharaviaya hasta Camping Almanat
TÉRMINO MUNICIPAL: VÉLEZ-MÁLAGA

PLANO Nº	HOJA Nº	PLANO:	REFERENCIA ANTIGUA	REFERENCIA
2	5	PROPUESTA DE DESLINDE	DES01/06/29/0007	DES10/01/01



EXAMINADO Y CONFORME
 El Jefe de Servicio: **Juan José Valero Guerra**
 FECHA: **OCTUBRE 2021**
 Vº Bº el Jefe de la Demarcación: **Ángel González Castiñeira**
 Firma: Juan José Valero Guerra

VÉRTICES POLIGONAL DEL DESLINDE			VÉRTICES POLIGONAL DE LA RIBERA DEL MAR		
Vértice	X	Y	Vértice	X	Y
M-62	397975.68	4064676.42			
M-63	398043.24	4064695.13			
M-64	398045.26	4064688.47			
M-65=H-37	398070.77	4064694.87			
M-66=H-36	398113.28	4064704.90			
M-67=H-35	398177.39	4064718.78			
M-68=H-34	398207.28	4064723.16			
M-69=H-33	398319.13	4064747.86			
M-70=H-32	398389.70	4064763.08			
M-71	398445.80	4064778.32			
M-72	398448.02	4064770.83			
M-73	398469.24	4064773.80			
M-74=H-30	398575.19	4064803.64			
M-75	398622.46	4064809.66			
M-76	398650.86	4064815.41			
M-77	398758.59	4064837.09			

INFORMACIÓN CARTOGRÁFICA SISTEMA GEODÉSICO DE REFERENCIA: ETRS89 SISTEMA DE REPRESENTACIÓN CARTOGRÁFICA: U.T.M. - HUSO 30 N ORIGEN DE ALTITUDES: NIVEL MEDIO DEL MAR EN ALCANTE COORDENADAS U.T.M. ETRS89 EN MARCO DE HOJA VUELO FOTOGRAMÉTRICO REALIZADO EN AGOSTO DE 2017 AEROTRANGULACIÓN PROPIA DE ESTE LEVANTAMIENTO APOYO DE CAMPO REALIZADO EN ENERO-MAYO DE 2018 RESTITUCIÓN Y EDICIÓN REALIZADO EN SEPT 2017-MARZO 2018	SIGNOS CONVENCIONALES PARTICULARES LÍNEA DE AGUA POLIGONAL DEL DESLINDE DEL D.P.M.T. LÍNEA DE RIBERA DEL MAR LÍMITE SERVIDUMBRE DE TRANSITO LÍMITE SERVIDUMBRE DE PROTECCIÓN LÍNEA DE OTROS DESLINDES LÍMITE DE PARCELAS COUNDANTES TERREZOS ANEXADOS Y/O FUERA DE DEMARCACIÓN LÍMITE DE TÉRMINO MUNICIPAL LÍMITE DE PROVINCIA HTOS DESLINDE S.U. SUELO URBANO S.N.U. SUELO NO URBANIZABLE S.U.P. SUELO URBANIZABLE PROGRAMADO S.U.N.P. SUELO URBANIZABLE NO PROGRAMADO NOTA: SI COINCIDE LA POLIGONAL DEL DESLINDE DE DPMT CON LA LÍNEA DE R.M. SOLO SE GRAFICA LA PRIMERA	SIGNOS CONVENCIONALES GENERALES ÁRBOL / PALMERA BOCA HIDROGRÁFICA / CASCADA / SFÓN / SUMIDERO CAPTACIÓN / POZO FUENTE / SURGENCIA BUZÓN / CABINA TELEFÓNICA / BANCO CONTENEDOR / BOLLARDO / MBORNAL FAROLA / SEMAFOR / POZO REGISTRO POSTE MADERA / POSTE METÁLICO / ANTENA PUNTO NAP / PUNTO NIVELACIÓN VÉRTICE REGENTE / REGIONAL / ROI VÉRTICE TOPOGRÁFICO / PLANTO DE APOYO	ESCALA 1 / 1.000  EQUIDISTANCIA CURVAS DE NIVEL 1m ASISTENCIA TÉCNICA: 
---	--	---	--



MINISTERIO
PARA LA TRANSICIÓN ECOLÓGICA
Y EL RETO DEMOGRÁFICO

DIRECCIÓN GENERAL DE LA COSTA Y EL MAR
Demarcación de Costas en Andalucía-Mediterráneo
(Málaga)

SERVICIO DE GESTIÓN DEL DOMINIO PÚBLICO

DESLINDE DEL DOMINIO PÚBLICO MARÍTIMO-TERRESTRE

Desde arroyo Macharaviaya hasta Camping Almanat

TÉRMINO MUNICIPAL: VÉLEZ-MÁLAGA

PLANO Nº 2	HOJA Nº 6	PLANO: PROPUESTA DE DESLINDE	REFERENCIA ANTIGUA DES01/06/29/0007	REFERENCIA DES01/06/29/0007-DES10/01
---------------	--------------	---------------------------------	--	---

GRÁFICO DE DISTRIBUCIÓN DE HOJAS 1:5.000

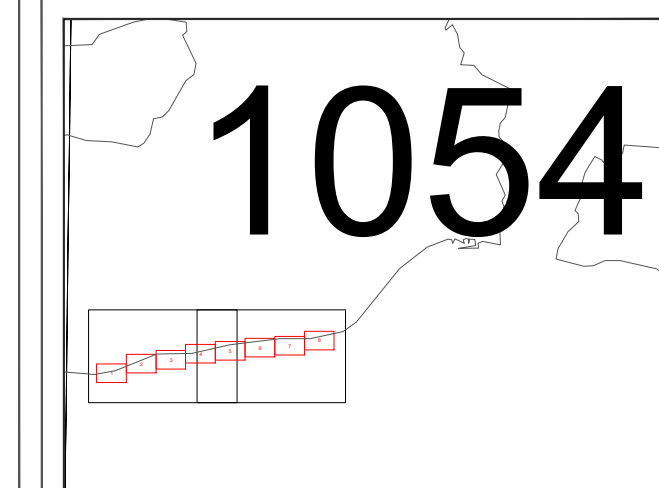
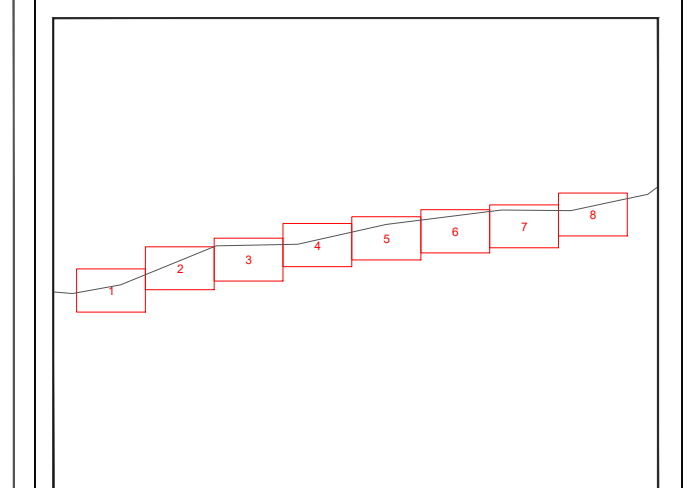


GRÁFICO DE DISTRIBUCIÓN DE HOJAS 1:1.000



El Jefe de Servicio

EXAMINADO Y CONFORME

FECHA:
OCTUBRE 2021

Vº Bº el Jefe de la
Demarcación

Firma: Juan José Valero Guerra

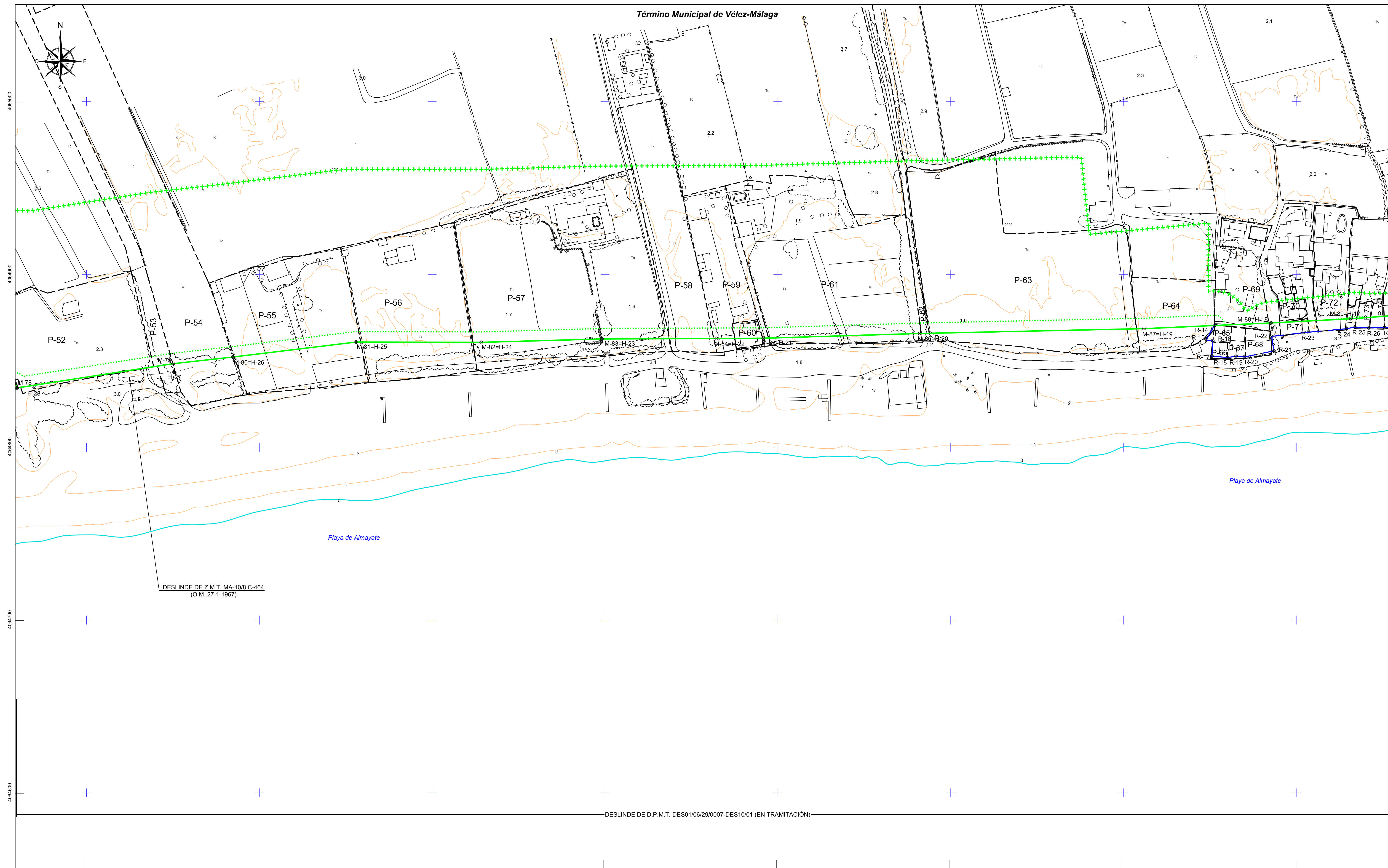
Firma: Ángel González Castañeira

VÉRTICES POLIGONAL DEL DESLINDE

Vértice	X	Y
M-78	398759.74	4064834.31
M-79	398850.05	4064848.32
M-80-H-26	398884.63	4064852.16
M-81-H-25	398956.01	4064860.84
M-82-H-24	399028.32	4064860.69
M-83-H-23	399098.16	4064862.65
M-84-H-22	399164.31	4064862.91
M-85-H-21	399191.49	4064863.06
M-86-H-20	399282.00	4064865.81
M-87-H-19	399411.84	4064868.58
M-88-H-18	399485.24	4064871.89
M-89-H-17	399531.51	4064874.30

VÉRTICES POLIGONAL DE LA RIBERA DEL MAR

Vértice	X	Y
R-14	399452.53	4064870.42
R-15	399447.92	4064862.03
R-16	399451.64	4064861.60
R-17	399451.10	4064852.70
R-18	399460.15	4064851.96
R-19	399465.08	4064852.61
R-20	399469.95	4064852.19
R-21	399487.00	4064855.72
R-22	399485.76	4064864.10
R-23	399503.89	4064866.26
R-24	399529.09	4064868.54
R-25	399533.80	4064869.52
R-26	399541.91	4064869.02
R-27	399551.07	4064869.18



DESLINDE DE Z.M.T. MA-10/8 C-464
(O.M. 27-1-1967)

DESLINDE DE D.P.M.T. DES01/06/29/0007-DES10/01 (EN TRAMITACIÓN)

INFORMACIÓN CARTOGRÁFICA

SISTEMA GEODÉSICO DE REFERENCIA: ETRS89
SISTEMA DE REPRESENTACIÓN CARTOGRÁFICA U.T.M. - HUSO 30 N
ORIGEN DE ALTITUDES: NIVEL MEDIO DEL MAR EN ALICANTE
COORDENADAS U.T.M. ETRS89 EN MARZO DE HOJA

VUELO FOTOGRAMÉTRICO REALIZADO EN AGOSTO DE 2017
AEROTRIANGULACIÓN PROPIA DE ESTE LEVANTAMIENTO
APOYO DE CAMPO REALIZADO EN ENERO MAYO DE 2018
RESTITUCIÓN Y EDICIÓN REALIZADO EN SEPT 2017-MARZO 2018

SIGNOS CONVENCIONALES PARTICULARES

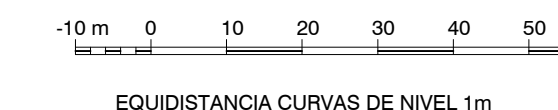
— LINEA DE AGUA	— LINEA DE OTROS DESLINDES	● HITOS DESLINDE
— POLIGONAL DEL DESLINDE DEL D.P.M.T.	— LÍMITE DE PARCELAS COLINDANTES	S.U. SUELO URBANO
— LINEA DE RIBERA DEL MAR	— LÍMITE DE TÉRMINO MUNICIPAL	S.N.U. SUELO NO URBANIZABLE
— LÍMITE SERVIDUMBRE DE TRÁNSITO	— LÍMITE DE TÉRMINO MUNICIPAL	S.U.P. SUELO URBANIZABLE PROGRAMADO
— LÍMITE SERVIDUMBRE DE PROTECCIÓN	— LÍMITE DE PROVINCIA	S.U.N.P. SUELO URBANIZABLE NO PROGRAMADO

NOTA: SI COINCIDE LA POLIGONAL DEL DESLINDE DE DPMT CON LA LÍNEA DE R.M. SÓLO SE GRAFICA LA PRIMERA

SIGNOS CONVENCIONALES GENERALES

● ÁRBOL / PALMERA	● FUENTE / SURGENCIA	● POSTE MADERA / POSTE METÁLICO / ANTENA
● BOCAL HIDROGRÁFICA / CASCADA / SFÓN / SUMIDERO	● BILZÓN / CABINA TELEFÓNICA / BANCO	● PUNTO NAP / PUNTO NIVELACIÓN
● CAPTACIÓN / POZO	● CONTENEDOR / BOLLARDO / IMBORNAL	● VÉRTICE REGIONAL / REGIONAL / POI
	● FAROLA / SEMAFORO / POZO REGISTRADO	● VÉRTICE TOPOGRÁFICO / PUNTO DE APOYO

ESCALA 1 / 1.000



EQUIDISTANCIA CURVAS DE NIVEL 1m

ASISTENCIA TÉCNICA:





MINISTERIO
PARA LA TRANSICIÓN ECOLÓGICA
Y EL RETO DEMOGRÁFICO

DIRECCIÓN GENERAL DE LA COSTA Y EL MAR
Demarcación de Costas en Andalucía-Mediterráneo
(Málaga)

SERVICIO DE GESTIÓN DEL DOMINIO PÚBLICO

DESLINDE DEL DOMINIO PÚBLICO MARÍTIMO-TERRESTRE

Desde arroyo Macharaviaya hasta Camping Almanat

TÉRMINO MUNICIPAL: VÉLEZ-MÁLAGA

PLANO Nº 2	HOJA Nº 7	PLANO: PROPUESTA DE DESLINDE	REFERENCIA ANTIGUA DES01/06/29/0007	REFERENCIA DES01/06/29/0007-DES10/01
---------------	--------------	---------------------------------	--	---

GRÁFICO DE DISTRIBUCIÓN DE HOJAS 1:5.000

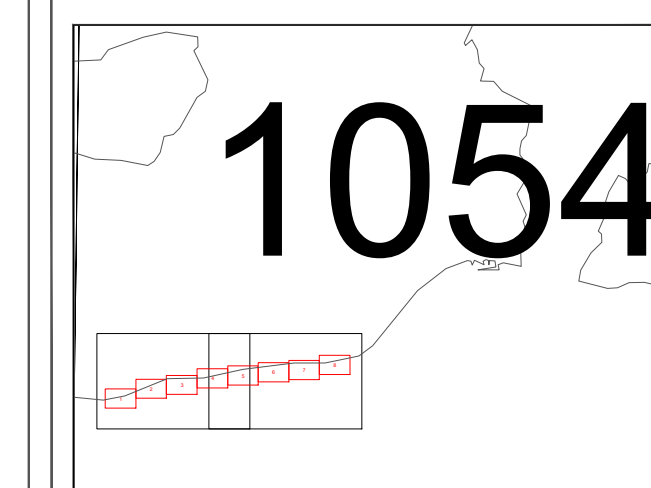
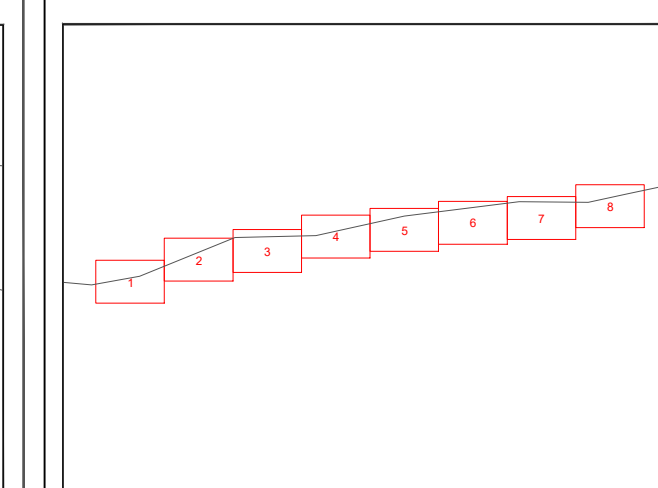


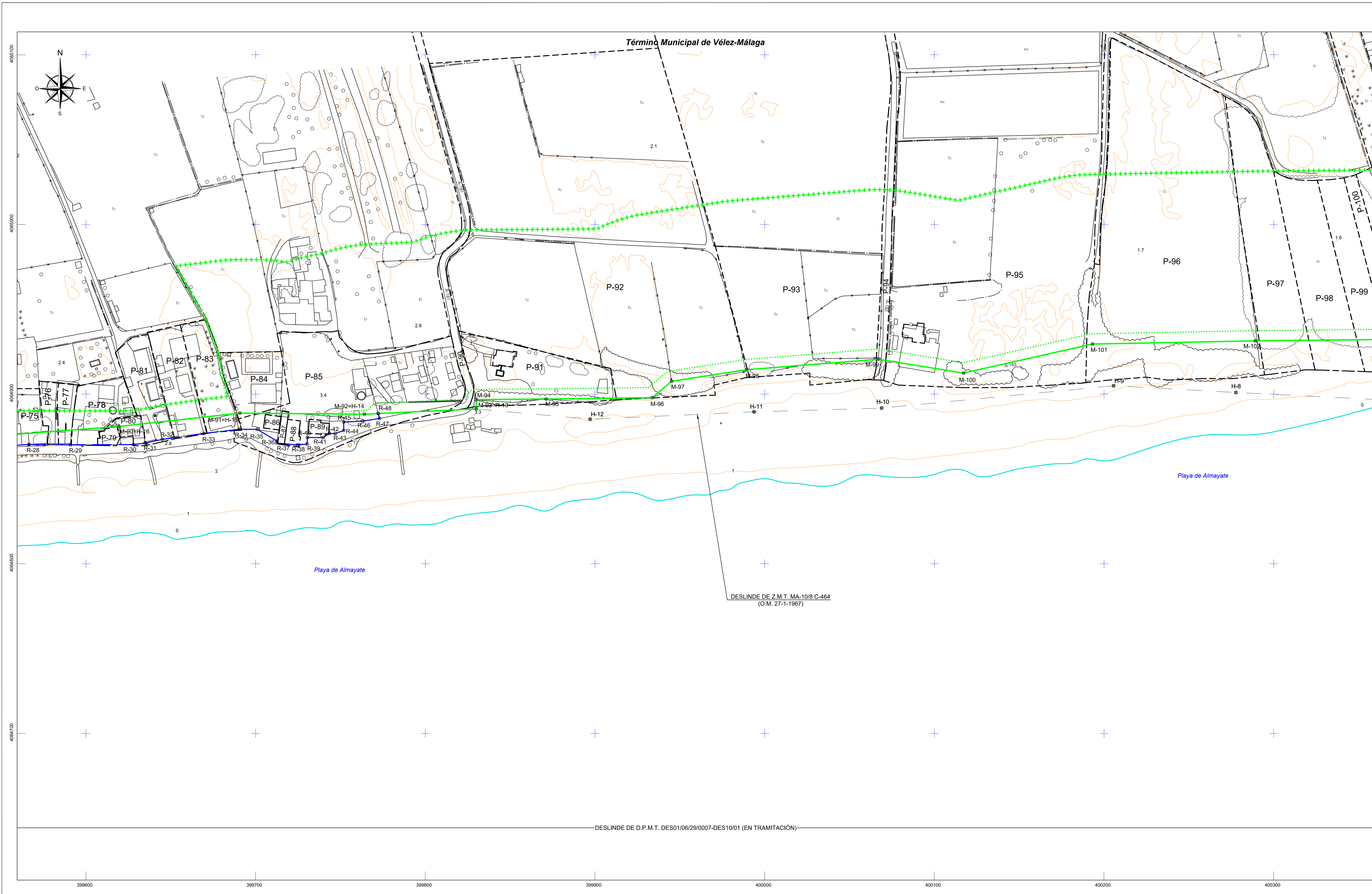
GRÁFICO DE DISTRIBUCIÓN DE HOJAS 1:1.000



El Jefe de Servicio
Firma: Juan José Valero Guerra

EXAMINADO Y CONFORME
FECHA:
OCTUBRE 2021

Vº Bº el Jefe de la Demarcación
Firma: Ángel González Castiella



VÉRTICES POLIGONAL DEL DESLINDE				VÉRTICES POLIGONAL DE LA RIBERA DEL MAR			
Vértice	X	Y		Vértice	X	Y	
M-90=H-16	399619.34	4064880.89		R-28	399566.47	4064870.38	
M-91=H-15	399690.64	4064888.80		R-29	399590.90	4064870.10	
M-92=H-14	399764.12	4064888.14		R-30	399627.99	4064870.24	
M-93=H-13	399830.07	4064891.25		R-31	399634.74	4064871.13	
M-94	399829.94	4064896.75		R-32	399644.94	4064873.29	
M-95	399871.21	4064897.05		R-33	399669.45	4064876.80	
M-96	399933.69	4064897.86		R-34	399690.13	4064879.24	
M-97	399945.08	4064907.55		R-35	399700.94	4064879.22	
M-98	399989.44	4064914.38		R-36	399712.55	4064872.36	
M-99	400066.93	4064920.54		R-37	399712.35	4064871.20	
M-100	400117.19	4064912.38		R-38	399724.55	4064870.04	
M-101	400193.13	4064929.46		R-39	399730.34	4064870.51	
M-102	400289.11	4064931.35		R-40	399730.49	4064874.44	
				R-41	399739.75	4064874.35	
				R-42	399743.46	4064876.79	
				R-43	399746.85	4064876.69	
				R-44	399751.90	4064878.54	
				R-45	399751.90	4064883.51	
				R-46	399763.11	4064884.09	
				R-47	399772.99	4064885.59	
				R-48	399772.24	4064888.52	

INFORMACIÓN CARTOGRÁFICA

SISTEMA GEODÉSICO DE REFERENCIA: ETRS89
SISTEMA DE REPRESENTACIÓN CARTOGRÁFICA U.T.M. - HUSO 30 N
ORIGEN DE ALTITUDES: NIVEL MEDIO DEL MAR EN ALICANTE
COORDENADAS U.T.M. ETRS89 EN MARCO DE HOJA

VUELO FOTOGRAMÉTRICO REALIZADO EN AGOSTO DE 2017
AEROTRANGLACIÓN PROPIA DE ESTE LEVANTAMIENTO
APOYO DE CAMPO REALIZADO EN ENERO-MAYO DE 2018
RESTITUCIÓN Y EDICIÓN REALIZADO EN SEPT 2017/MARZO 2018

SIGNOS CONVENCIONALES PARTICULARES

- LÍNEA DE AGUA
- POLIGONO DEL DESLINDE DEL D.P.M.T.
- LÍNEA DE RIBERA DEL MAR
- LÍMITE SERVIDUMBRE DE TRÁNSITO
- LÍMITE SERVIDUMBRE DE PROTECCIÓN
- LÍNEA DE OTROS DESLINDES
- LÍMITE DE PARCELAS COLINDANTES
- LÍMITE DE TÉRMINO MUNICIPAL
- LÍMITE DE PROVINCIA
- HITOS DESLINDE
- S.U. SUELO URBANO
- S.U.N.L. SUELO NO URBANIZABLE
- S.U.N.P. SUELO URBANIZABLE PROGRAMADO
- S.U.N.P. SUELO URBANIZABLE NO PROGRAMADO

NOTA: SI CONCORDA EL POLIGONO DEL DESLINDE DE D.P.M.T. CON LA LÍNEA DE R.M. SÓLO SE GRAFICA LA PRIMERA.


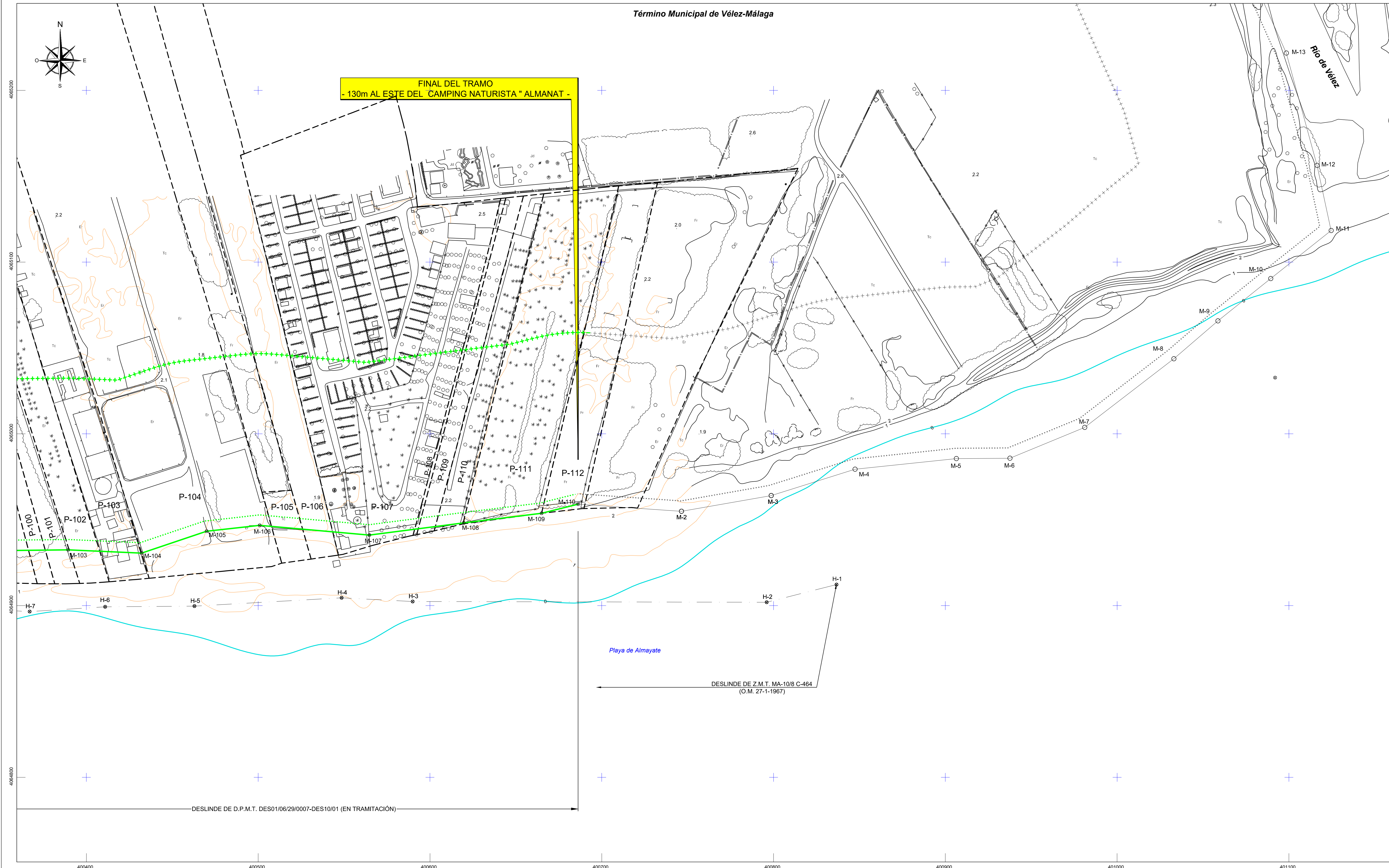
SIGNOS CONVENCIONALES GENERALES

- ÁRBOL / PALMERA
- BOCA HIDROGRÁFICA / CASCADA / SFÓN / SUMIDERO
- CAPTACIÓN / POZO
- FUENTE / SURGENCIA
- BUZÓN / CABINA TELEFÓNICA / BANCO
- CONTENEDOR / BOLLARDO / MIBORRAL
- FAROLA / SEMAFOR / POZO REGISTRO
- POSTE MADERA / POSTE METÁLICO / ANTENA
- PUNTO MAR / PUNTO NIVELACIÓN
- VÉRTICE REGENTE / REGIONAL / RCI
- VÉRTICE TOPOGRÁFICO / PUNTO DE APOYO

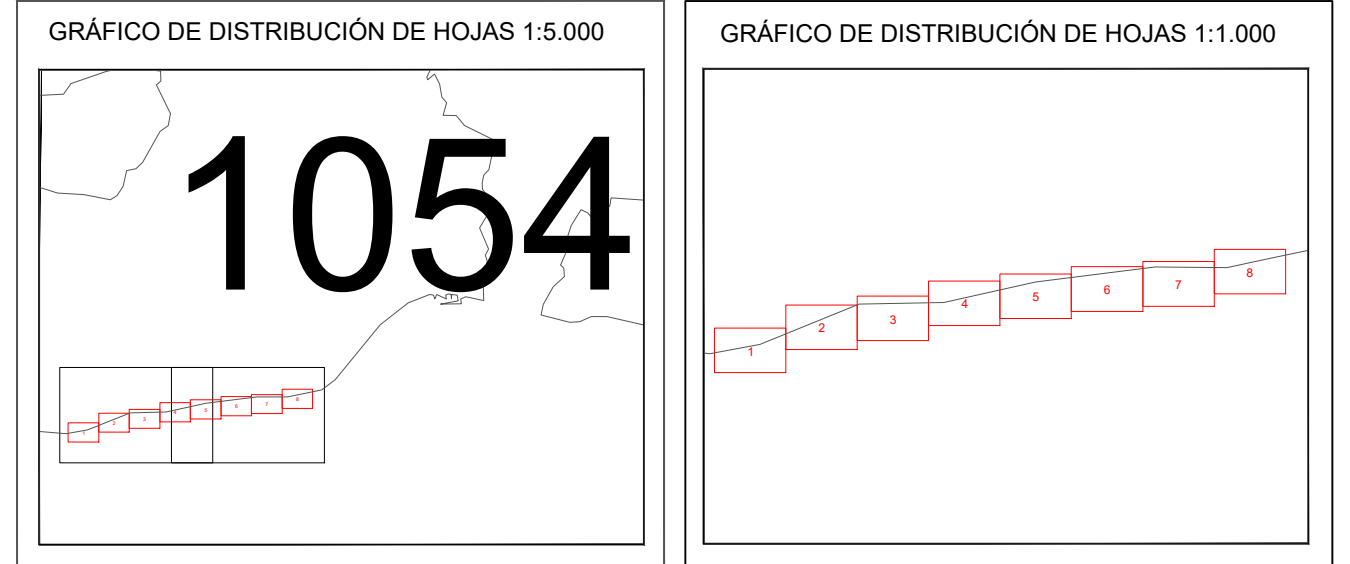
ESCALA 1 / 1.000

EQUIDISTANCIA CURVAS DE NIVEL 1m

ASISTENCIA TÉCNICA:
Tragsat



PLANO Nº 2	HOJA Nº 8	PLANO: PROPUESTA DE DESLINDE	REFERENCIA ANTIGUA DES01/06/29/0007	REFERENCIA DES01/06/29/0007/DES10/01
---------------	--------------	---------------------------------	--	---



EXAMINADO Y CONFORME
FECHA: OCTUBRE 2021

El Jefe de Servicio
Firma: Juan José Valero Guerra

Vº Bº el Jefe de la Demarcación
Firma: Ángel González Castiella

VÉRTICES POLIGONAL DEL DESLINDE			VÉRTICES POLIGONAL DE LA RIBERA DEL MAR		
Vertice	X	Y	Vertice	X	Y
M-103	400389.37	4064932.44			
M-104	400432.18	4064930.56			
M-105	400469.96	4064943.29			
M-106	400500.89	4064946.73			
M-107	400564.70	4064941.03			
M-108	400619.66	4064948.15			
M-109	400664.96	4064953.73			
M-110	400686.23	4064959.04			

INFORMACIÓN CARTOGRÁFICA	SIGNOS CONVENCIONALES PARTICULARES	SIGNOS CONVENCIONALES GENERALES	ESCALA 1 / 1.000
<p>SISTEMA GEODÉSICO DE REFERENCIA: ETR89</p> <p>SISTEMA DE REPRESENTACIÓN CARTOGRÁFICA: T.M. - H430 30 N</p> <p>ORIGEN DE ALTITUDES: NIVEL MEDIO DEL MAR EN ALCANTE</p> <p>COORDENADAS U.T.M. ETR89 EN MARCO DE HOJA</p> <p>VUELO FOTOGRAFÉMICO REALIZADO EN AGOSTO DE 2017</p> <p>AEROFOTANGULACIÓN PROPIA DE ESTE LEVANTAMIENTO</p> <p>APoyo DE CAMPO REALIZADO EN ENERO-MAYO DE 2018</p> <p>RESTITUCIÓN Y EDICIÓN REALIZADO EN SEPT 2017 / MARZO 2018</p>	<p>LÍNEA DE AGUA</p> <p>POLIGONAL DEL DESLINDE DEL D.P.M.T.</p> <p>LÍNEA DE RIBERA DEL MAR</p> <p>LÍMITE SERVIDUMBRE DE TRANSITO</p> <p>LÍMITE SERVIDUMBRE DE PROTECCIÓN</p> <p>LÍNEA DE OTROS DESLINDES</p> <p>LÍMITE DE PARCELAS COLINDANTES</p> <p>TÉRMINOS INDIVIDUALES DE POSIBLE DESIGNEACIÓN</p> <p>LÍMITE DE TÉRMINO MUNICIPAL</p> <p>LÍMITE DE PROVINCIA</p> <p>HITOS DESLINDE</p> <p>S.U. SUELO URBANO</p> <p>S.N.U. SUELO NO URBANIZABLE</p> <p>S.U.P. SUELO URBANIZABLE PROGRAMADO</p> <p>S.U.N.P. SUELO URBANIZABLE NO PROGRAMADO</p> <p>NOTA: SI EXISTE LA POLIGONAL DEL DESLINDE DE D.P.M.T. CON LA LÍNEA DE R.M. SÓLO SE GRAFICA LA PRIMERA</p>	<p>ÁRBOL / PALMERA</p> <p>BOCA HIDROGRÁFICA / CASCADA / SIFÓN / SUMEDERO</p> <p>CAPTACIÓN / POZO</p> <p>FUENTE / SURGENCIA</p> <p>BUZÓN / CABINA TELEFÓNICA / BANCO</p> <p>CONTENEDOR / BOLLARDO / AMBORNAL</p> <p>FANOLA / SEMAFORO / POZO REGISTRADO</p> <p>POSTE MADERA / POSTE METÁLICO / ANTENA</p> <p>PUNTO NAP / PUNTO NIVELACIÓN</p> <p>VÉRTICE REGENTE / REGIONAL / RIO</p> <p>VÉRTICE TOPOGRÁFICO / PUNTO DE APOYO</p>	<p>ESCALA 1 / 1.000</p> <p>-10 m 0 10 20 30 40 50</p> <p>EQUIDISTANCIA CURVAS DE NIVEL 1m</p> <p>ASISTENCIA TÉCNICA:</p> <p>Tragsatec</p>

Término Municipal de Vélez-Málaga

INICIO DEL TRAMO
- ARROYO MACHARAVIAYA -

DESLINDE DE Z.M.T. MA-10/7, C-442
(O.M. 30-12-1966)

DESLINDE DE D.P.M.T. DES01/06/29/0007-DES10/01 (EN TRAMITACIÓN)

Playa de Valle Niza

MINISTERIO
PARA LA TRANSICIÓN ECOLÓGICA
Y EL RETO DEMOGRÁFICO

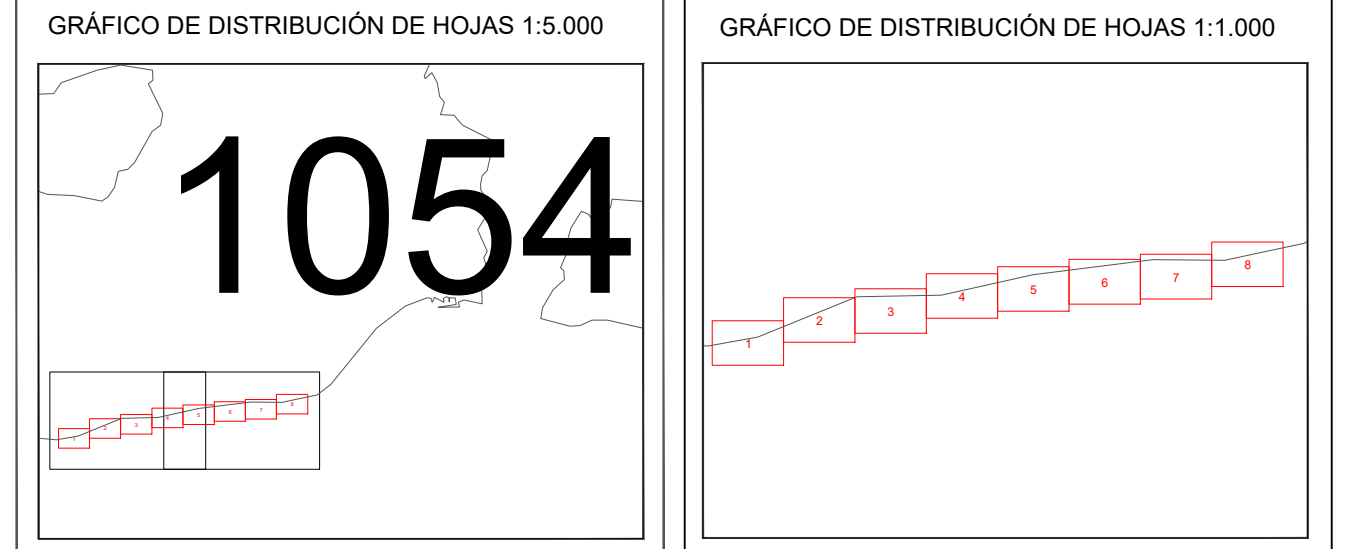
DIRECCIÓN GENERAL DE LA COSTA Y EL MAR
Demarcación de Costas en Andalucía-Mediterráneo
(Málaga)

SERVICIO DE GESTIÓN DEL DOMINIO PÚBLICO

DESLINDE DEL DOMINIO PÚBLICO MARÍTIMO-TERRESTRE
Desde arroyo Macharaviaya hasta Camping Almanat

TÉRMINO MUNICIPAL: VÉLEZ-MÁLAGA

PLANO Nº 3	HOJA Nº 1	PLANO: PROPUESTA DE DESLINDE	REFERENCIA ANTIGUA DES01/06/29/0007	REFERENCIA DES01/06/29/0007-DES10/01
---------------	--------------	---------------------------------	--	---



El Jefe de Servicio

EXAMINADO Y CONFORME

FECHA:
OCTUBRE 2021

Vº Bº el Jefe de la
Demarcación

Firma: Juan José Valero Guerra

Firma: Ángel González Castiella

VÉRTICES POLIGONAL DEL DESLINDE			VÉRTICES POLIGONAL DE LA RIBERA DEL MAR		
Vértice	X	Y	Vértice	X	Y
M-1	395056.63	4064064.98	R-1=M-2	395067.13	4064067.20
M-2=R-1	395067.13	4064067.20	R-2	395068.62	4064060.95
M-3	395075.57	4064068.97	R-3	395081.74	4064063.75
M-4	395103.11	4064075.56	R-4	395126.02	4064074.72
M-5	395103.75	4064072.65	R-5	395176.64	4064089.79
M-6	395139.90	4064081.67	R-6	395209.44	4064101.55
M-7	395201.48	4064101.23	R-7=M-11	395253.28	4064118.91
M-8	395208.88	4064104.38	R-8=M-12	395273.97	4064126.83
M-9	395208.48	4064106.29	R-9	395293.54	4064134.33
M-10	395252.21	4064124.29	R-10	395307.59	4064140.73
M-11=R-7	395253.28	4064118.91	R-11=M-14	395306.48	4064146.77
M-12=R-8	395273.97	4064126.83			
M-13	395272.80	4064132.81			
M-14=R-11	395306.48	4064146.77			
M-15	395315.75	4064150.63			
M-16	395399.18	4064181.57			
M-17	395448.52	4064198.90			



INFORMACIÓN CARTOGRÁFICA

SISTEMA GEOGRÁFICO DE REFERENCIA: ETRS89
SISTEMA DE REPRESENTACIÓN CARTOGRÁFICA U.T.M. - HUSO 30 N
ORIGEN DE ALTITUDES: NIVEL MEDIO DEL MAR EN ALCANTE
COORDENADAS U.T.M. ETRS89 EN MARCO DE HOJA

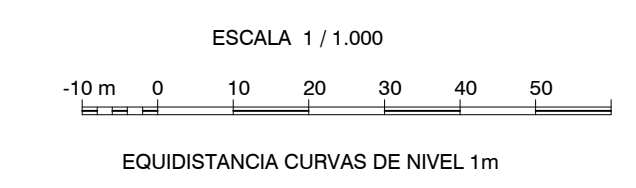
VUELO FOTOGRAMÉTRICO REALIZADO EN AGOSTO DE 2017
AEROTRANGLACIÓN PROPIA DE ESTE LEVANTAMIENTO
APOYO DE CAMPO REALIZADO EN ENERO/MAYO DE 2018
RESTITUCIÓN Y EDICIÓN REALIZADO EN SEPT 2017/MARZO 2018

SIGNOS CONVENCIONALES PARTICULARES

- LINEA DE AGUA
 - POLIGONAL DEL DESLINDE DEL D.P.M.T.
 - LINEA DE RIBERA DEL MAR
 - LÍMITE SERVIDUMBRE DE TRANSITO
 - ++++ LÍMITE SERVIDUMBRE DE PROTECCIÓN
 - LINEA DE OTROS DESLINDES
 - LÍMITE DE PARCELAS COLINDANTES
 - LÍMITE DE TÉRMINO MUNICIPAL
 - ++++ LÍMITE DE PROVINCIA
 - HITOS DESLINDE
 - S.U. SUELO URBANO
 - S.N.U. SUELO NO URBANIZABLE
 - S.U.P. SUELO URBANIZABLE PROGRAMADO
 - S.U.N.P. SUELO URBANIZABLE NO PROGRAMADO
- NOTA: SI COINCIDE LA POLIGONAL DEL DESLINDE DE DPMIT CON LA LINEA DE R.M. SÓLO SE GRAFICA LA PRIMERA

SIGNOS CONVENCIONALES GENERALES

- ÁRBOL / PALMERA
- BOCAL HIDROGRÁFICA / CASCADA / SIFÓN / SUMIDERO
- CAPTACIÓN / POZO
- FUENTE / SURGENCIA
- BILZÓN / CABLE TELEFÓNICO / BANCO
- CONTENEDOR / BOLLARDO / INBORNAL
- FAROLA / SEMAFORO / POZO REGISTRO
- POSTE MADERA / POSTE METÁLICO / ANTENA
- PUNTO NAP / PUNTO NIVELACIÓN
- VÉRTICE REGENTE / REGIONAL / RDI
- VÉRTICE TOPOGRÁFICO / PUNTO DE APOYO



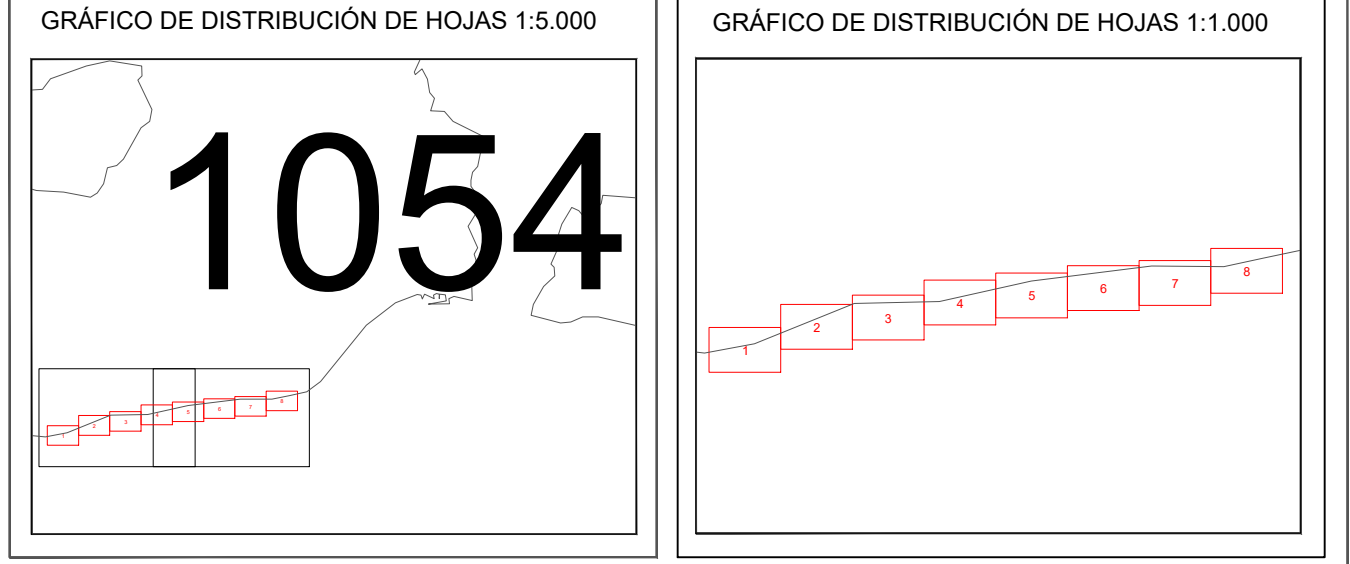
ASISTENCIA TÉCNICA:
Tragsatec

Término Municipal de Vélez-Málaga



MINISTERIO PARA LA TRANSICIÓN ECOLÓGICA Y EL RETO DEMOGRÁFICO
 DIRECCIÓN GENERAL DE LA COSTA Y EL MAR
 Demarcación de Costas en Andalucía-Mediterráneo (Málaga)
 SERVICIO DE GESTIÓN DEL DOMINIO PÚBLICO
 DESLINDE DEL DOMINIO PÚBLICO MARÍTIMO-TERRESTRE
 Desde arroyo Macharaviaya hasta Camping Almanat
 TÉRMINO MUNICIPAL: VÉLEZ-MÁLAGA

PLANO Nº 3	HOJA Nº 2	PLANO: PROPUESTA DE DESLINDE	REFERENCIA ANTIGUA: DES01/06/29/0007	REFERENCIA: DES01/06/29/0007-DES10/01
------------	-----------	------------------------------	--------------------------------------	---------------------------------------




EXAMINADO Y CONFORME
 El Jefe de Servicio: Juan José Valero Guerra
 FECHA: OCTUBRE 2021
 Vº Bº el Jefe de la Demarcación: Ángel González Castiñeira
 Firma: Ángel González Castiñeira

VÉRTICES POLIGONAL DEL DESLINDE			VÉRTICES POLIGONAL DE LA RIBERA DEL MAR		
Vértice	X	Y	Vértice	X	Y
M-18	395607.20	4064245.84	R-12=M-25	395802.12	4064346.22
M-19	395608.88	4064240.91	R-13=M-28	395811.90	4064348.35
M-20	395699.38	4064266.77			
M-21	395697.61	4064273.54			
M-22	395733.06	4064287.13			
M-23	395784.76	4064305.75			
M-24	395775.78	4064340.52			
M-25=R-12	395802.12	4064346.22			
M-26	395801.21	4064349.7			
M-27	395811.04	4064351.64			
M-28=R-13	395811.90	4064348.35			
M-29	395866.07	4064360.24			
M-30	395996.16	4064382.63			
M-31	396095.95	4064408.4			
M-32	396197.99	4064429.41			
M-33	396290.51	4064448.72			
M-34	396353.75	4064463.17			
M-35	396358.09	4064443.15			

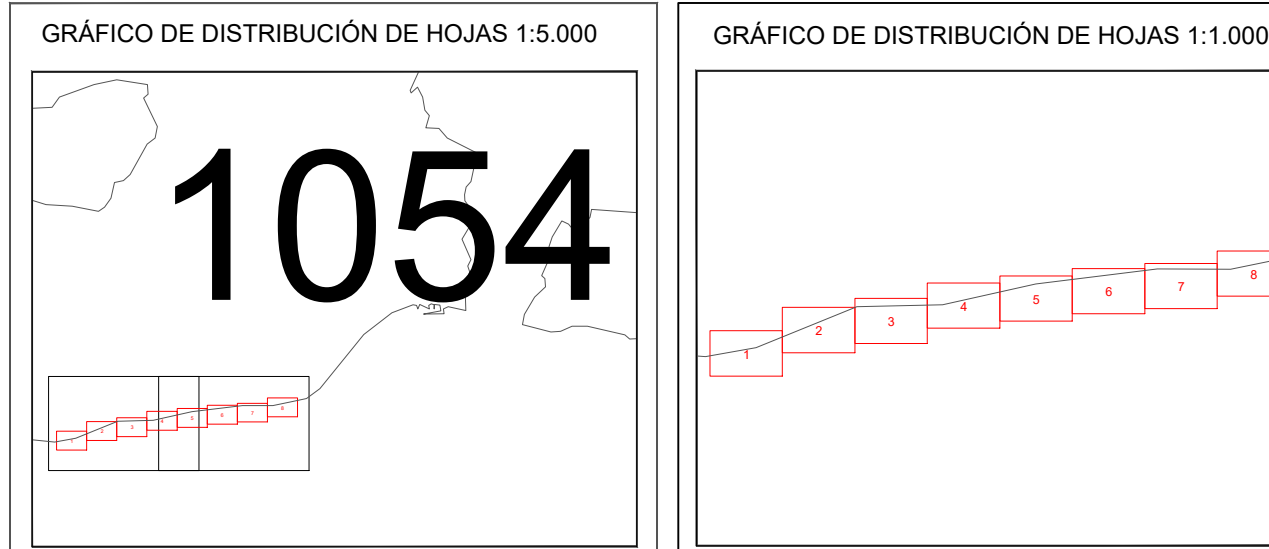
INFORMACIÓN CARTOGRÁFICA SISTEMA GEODÉSICO DE REFERENCIA: ETRS89 SISTEMA DE REPRESENTACIÓN CARTOGRÁFICA U.T.M. - HUSO 30 N ORIGEN DE ALTITUDES: NIVEL MEDIO DEL MAR EN ALCANTE COORDENADAS U.T.M. ETRS89 EN MARCO DE HOJA VUELO FOTOGRAMÉTRICO REALIZADO EN AGOSTO DE 2017 AEROTRIANGULACIÓN PROPIA DE ESTE LEVANTAMIENTO APOYO DE CAMPO REALIZADO EN ENERO-MAYO DE 2018 RESTITUCIÓN Y EDICIÓN REALIZADO EN SEPT 2017-MARZO 2018	SIGNOS CONVENCIONALES PARTICULARES LÍNEA DE AGUA POLIGONAL DEL DESLINDE DEL D.P.M.T. LÍNEA DE RIBERA DEL MAR LÍMITE SERVIDUMBRE DE TRANSITO LÍMITE SERVIDUMBRE DE PROTECCIÓN LÍMITE DE OTROS DESLINDES LÍMITE DE PARCELAS COLINDANTES TERMINOS MEDICIONADOS Y DE POSIBLE OBSERVACIÓN LÍMITE DE TÉRMINO MUNICIPAL LÍMITE DE PROVINCIA HITOS DESLINDE S.U. SUELO URBANO S.N.U. SUELO NO URBANIZABLE S.U.P. SUELO URBANIZABLE PROGRAMADO S.U.N.P. SUELO URBANIZABLE NO PROGRAMADO NOTA: SI COINCIDE LA POLIGONAL DEL DESLINDE DE DPMT CON LA LÍNEA DE R.M. SÓLO SE GRAFICA LA PRIMERA	SIGNOS CONVENCIONALES GENERALES ÁRBOL / PALMERA BOCA HIDROGRÁFICA / CASCADA / SIFÓN / SUMIDERO CAPTACIÓN / POZO FUENTE / SURGENCIA BUZÓN / CABINA TELEFÓNICA / BANCO CONTENEDOR / BOLLARDO / IMBORNAL FAROLA / SEMAFORO / POZO REGISTRO POSTE MADERA / POSTE METÁLICO / ANTENA PUNTO NAP / PUNTO NIVELACIÓN VÉRTICE REGENTE / REGIONAL / ROI VÉRTICE TOPOGRÁFICO / PUNTO DE APOYO	ESCALA 1 / 1.000 EQUIDISTANCIA CURVAS DE NIVEL 1m ASISTENCIA TÉCNICA:
---	---	---	---

Término Municipal de Vélez-Málaga






MINISTERIO PARA LA TRANSICIÓN ECOLÓGICA Y EL RETO DEMOGRÁFICO
DIRECCIÓN GENERAL DE LA COSTA Y EL MAR
 Demarcación de Costas en Andalucía-Mediterráneo (Málaga)
SERVICIO DE GESTIÓN DEL DOMINIO PÚBLICO
DESLINDE DEL DOMINIO PÚBLICO MARÍTIMO-TERRESTRE
 Desde arroyo Macharaviaya hasta Camping Almanat
TÉRMINO MUNICIPAL: VÉLEZ-MÁLAGA

PLANO Nº 3	HOJA Nº 3	PLANO: PROPUUESTA DE DESLINDE	REFERENCIA ANTIGUA DES01/06/29/0007	REFERENCIA DES01/06/29/0007-DES10/01
------------	-----------	-------------------------------	-------------------------------------	--------------------------------------



El Jefe de Servicio:
 EXAMINADO Y CONFORME:
 FECHA: OCTUBRE 2021
 Vº Bº el Jefe de la Demarcación:
 Firma: Juan José Valero Guerra
 Firma: Ángel González Castañeira

VÉRTICES POLIGONAL DEL DESLINDE			VÉRTICES POLIGONAL DE LA RIBERA DEL MAR		
Vértice	X	Y	Vértice	X	Y
M-36	396387.55	4064449.14			
M-37	396387.45	4064470.89			
M-38	396482.85	4064488.99			
M-39	396586.72	4064501.82			
M-40	396676.31	4064505.11			
M-41	396777.01	4064508.27			
M-42	396870.00	4064508.60			
M-43	396947.09	4064505.72			
M-44	397024.67	4064498.46			
M-45=H-48	397133.20	4064492.91			

INFORMACIÓN CARTOGRÁFICA SISTEMA GEODÉSICO DE REFERENCIA: ETRS89 SISTEMA DE REPRESENTACIÓN CARTOGRÁFICA U.T.M. - HUSO 30 N ORIGEN DE ALTITUDES: NIVEL MEDIO DEL MAR EN ALCANTE COORDENADAS U.T.M. ETRS89 EN MARCO DE HOJA VUELO FOTOGRAMÉTRICO REALIZADO EN AGOSTO DE 2017 AEROTRIANGULACIÓN PROPIA DE ESTE LEVANTAMIENTO APOYO DE CAMPO REALIZADO EN ENERO-MAYO DE 2018 RESTITUCIÓN Y EDICIÓN REALIZADO EN SEPT. 2017-MARZO 2018	SIGNOS CONVENCIONALES PARTICULARES LÍNEA DE AGUA POLIGONAL DEL DESLINDE DEL D.P.M.T. LÍNEA DE RIBERA DEL MAR LÍMITE SERVIDUMBRE DE TRÁNSITO LÍMITE SERVIDUMBRE DE PROTECCIÓN LÍNEA DE OTROS DESLINDES LÍMITE DE PARCELAS COLINDANTES TERNOS MEDICIONALES Y/O POSIBLES DISTRIBUCIONES LÍMITE DE TÉRMINO MUNICIPAL LÍMITE DE PROVINCIA HITOS DESLINDE S.U. SUELO URBANO S.U.U. SUELO NO URBANIZABLE S.U.N.P. SUELO URBANIZABLE PROGRAMADO S.U.N.P. SUELO URBANIZABLE NO PROGRAMADO NOTA: SI COINCIDE LA POLIGONAL DEL DESLINDE DE D.P.M.T. CON LA LÍNEA DE R.M. SÓLO SE GRAFICA LA PRIMERA	SIGNOS CONVENCIONALES GENERALES ÁRBOL / PALMERA BOCA HIDROGRÁFICA / CASCADA / SFÓN / SUMIDERO CAPTACIÓN / POZO FUENTE / SURGENCIA BUZÓN / CABINA TELEFÓNICA / BANCIL CONTENEDOR / BOLARDO / MBORNAL FAROLA / SEMAFOR / POZO REGISTRO POSTE MADERA / POSTE METÁLICO / ANTENA PUNTO NAP / PUNTO NIVELACIÓN VÉRTICE REGENTE / REGIONAL / ROI VÉRTICE TOPOGRÁFICO / PUNTO DE APOYO	ESCALA 1 / 1.000  EQUIDISTANCIA CURVAS DE NIVEL 1m ASISTENCIA TÉCNICA: 
--	---	--	---

Término Municipal de Vélez-Málaga



DESLINDE DE Z.M.T. MA-10/8 C-464
(O.M. 27-1-1967)

DESLINDE DE D.P.M.T. DES01/06/29/0007-DES10/01 (EN TRAMITACIÓN)

MINISTERIO
PARA LA TRANSICIÓN ECOLÓGICA
Y EL RETO DEMOGRÁFICO

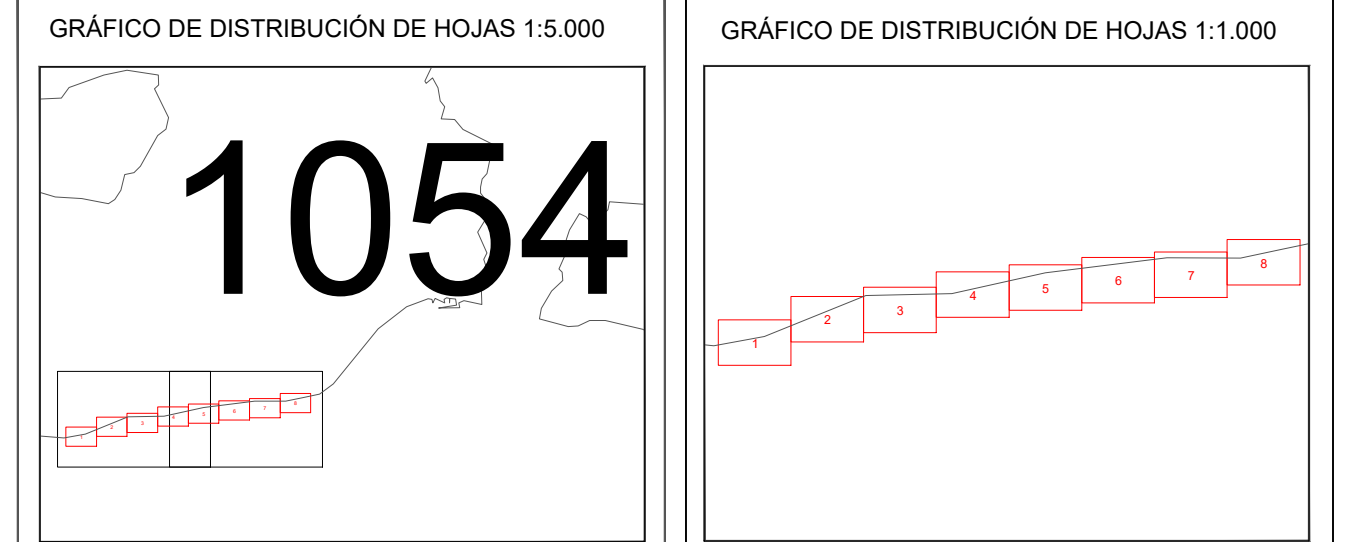
DIRECCIÓN GENERAL DE LA COSTA Y EL MAR
Demarcación de Costas en Andalucía-Mediterráneo
(Málaga)

SERVICIO DE GESTIÓN DEL DOMINIO PÚBLICO

DESLINDE DEL DOMINIO PÚBLICO MARÍTIMO-TERRESTRE
Desde arroyo Macharaviaya hasta Camping Almanat

TÉRMINO MUNICIPAL: VÉLEZ-MÁLAGA

PLANO Nº 3	HOJA Nº 5	PLANO: PROPUESTA DE DESLINDE	REFERENCIA ANTIGUA DES01/06/29/0007	REFERENCIA DES01/06/29/0007-DES10/01
---------------	--------------	---------------------------------	--	---




EXAMINADO Y CONFORME

El Jefe de Servicio: _____ FECHA: OCTUBRE 2021 Vº Bº el Jefe de la Demarcación: _____

Firma: Juan José Valero Guerra Firma: Ángel González Castiella

VÉRTICES POLIGONAL DEL DESLINDE			VÉRTICES POLIGONAL DE LA RIBERA DEL MAR		
Vértice	X	Y	Vértice	X	Y
M-62	397975.68	4064676.42			
M-63	398043.24	4064695.13			
M-64	398045.26	4064688.47			
M-65-H-37	398070.77	4064694.87			
M-66-H-36	398113.28	4064704.90			
M-67-H-35	398177.39	4064718.78			
M-68-H-34	398207.28	4064725.16			
M-69-H-33	398319.13	4064747.86			
M-70-H-32	398389.70	4064763.08			
M-71	398445.80	4064778.32			
M-72	398448.02	4064770.83			
M-73	398469.24	4064773.80			
M-74-H-30	398575.19	4064803.64			
M-75	398622.46	4064809.66			
M-76	398650.86	4064815.41			
M-77	398758.59	4064837.09			

<p>INFORMACIÓN CARTOGRÁFICA</p> <p>SISTEMA GEODÉSICO DE REFERENCIA: ETRS89 SISTEMA DE REPRESENTACIÓN CARTOGRÁFICA U.T.M. - HUSO 30 N ORIGEN DE ALTITUDES: NIVEL MEDIO DEL MAR EN ALCANTE COORDENADAS U.T.M. ETRS89 EN MARCO DE HOJA</p> <p>VUELO FOTOGRAMÉTRICO REALIZADO EN AGOSTO DE 2017 AEROTRIANGULACIÓN PROPIA DE ESTE LEVANTAMIENTO APOYO DE CAMPO REALIZADO EN ENERO-MAYO DE 2018 RESTITUCIÓN Y EDICIÓN REALIZADO EN SEPT 2017-MARZO 2018</p>	<p>SIGNOS CONVENCIONALES PARTICULARES</p> <p>— LÍNEA DE AGUA — POLIGONAL DEL DESLINDE DEL D.P.M.T. — LÍNEA DE RIBERA DEL MAR - - - LÍMITE SERVIDUMBRE DE TRÁNSITO + + + LÍMITE DE PROTECCIÓN</p> <p>— LÍNEA DE OTROS DESLINDES - - - LÍMITE DE PARCELAS COLIGANTES + + + LÍMITE DE TÉRMINO MUNICIPAL + + + LÍMITE DE PROVINCIA</p> <p>● HITOS DESLINDE S.U. SUELO URBANO S.N.U. SUELO NO URBANIZABLE S.U.N.P. SUELO URBANIZABLE PROGRAMADO S.U.N.P. SUELO URBANIZABLE NO PROGRAMADO</p> <p>NOTA: SI COINCIDE LA POLIGONAL DEL DESLINDE DE DPMT CON LA LÍNEA DE R.M. SÓLO SE GRABA LA PRIMERA</p>	<p>SIGNOS CONVENCIONALES GENERALES</p> <p>● ÁRBOL / PALMERA ● BOCA HIDROGRÁFICA / CASCADA / SIFÓN / SUMIDERO ● CAPTACIÓN / POZO</p> <p>● FUENTE / SURGENCIA ● BUZÓN / CABINA TELEFÓNICA / BANCO ● CONTENEDOR / BOLAJO / BARRONAL ● FAROLA / SEMÁFORO / POZO REGISTRO</p> <p>● POSTE MADERA / POSTE METÁLICO / ANTENA ● PUNTO NAP / PUNTO NIVELACIÓN ● VÉRTICE REGENTE / REGIONAL / ROI ● VÉRTICE TOPOGRÁFICO / PUNTO DE APOYO</p>	<p>ESCALA 1 / 1.000</p> <p>10 m 0 10 20 30 40 50</p> <p>EQUIDISTANCIA CURVAS DE NIVEL 1m</p> <p>ASISTENCIA TÉCNICA: Tragsat</p>
--	---	--	---



MINISTERIO
PARA LA TRANSICIÓN ECOLÓGICA
Y EL RETO DEMOGRÁFICO

DIRECCIÓN GENERAL DE LA COSTA Y EL MAR
Demarcación de Costas en Andalucía-Mediterráneo
(Málaga)

SERVICIO DE GESTIÓN DEL DOMINIO PÚBLICO

DESLINDE DEL DOMINIO PÚBLICO MARÍTIMO-TERRESTRE

Desde arroyo Macharaviaya hasta Camping Almanat

TÉRMINO MUNICIPAL: VÉLEZ-MÁLAGA

PLANO Nº 3	HOJA Nº 6	PLANO: PROPUESTA DE DESLINDE	REFERENCIA ANTIGUA DES01/06/29/0007	REFERENCIA DES01/06/29/0007-DES10/01
---------------	--------------	---------------------------------	--	---

GRÁFICO DE DISTRIBUCIÓN DE HOJAS 1:5.000

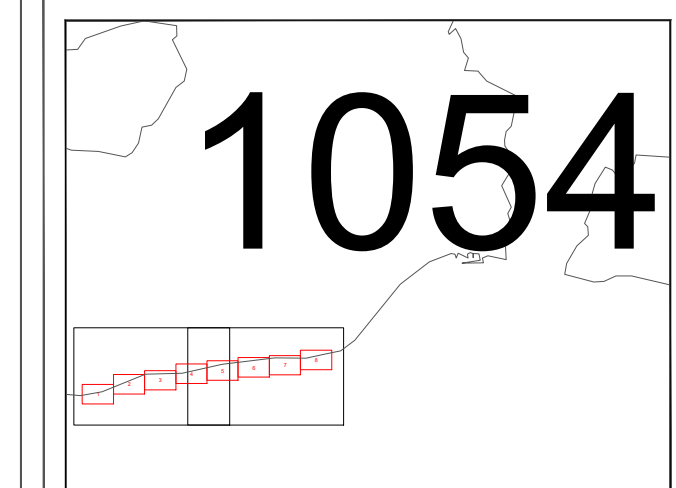
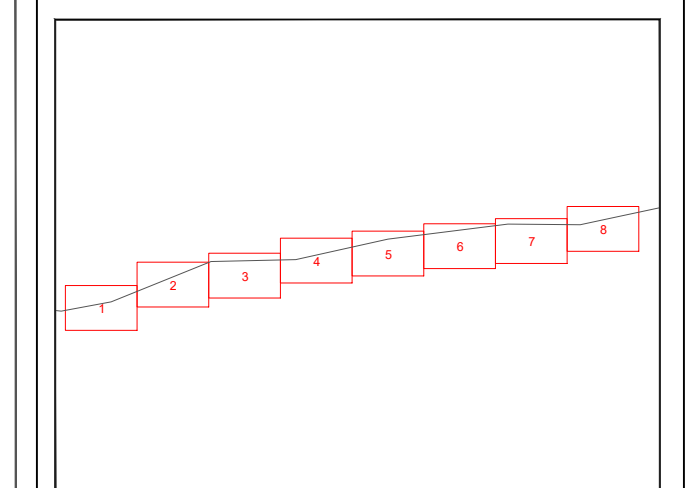


GRÁFICO DE DISTRIBUCIÓN DE HOJAS 1:1.000



EXAMINADO Y CONFORME
El Jefe de Servicio
FECHA:
OCTUBRE 2021
Vº Bº el Jefe de la
Demarcación
Firma: Juan José Valero Guerra
Firma: Ángel González Castiella



VÉRTICES POLIGONAL DEL DESLINDE			VÉRTICES POLIGONAL DE LA RIBERA DEL MAR		
Vértice	X	Y	Vértice	X	Y
M-78	398759.74	4064834.31	R-14	399452.53	4064870.42
M-79	398850.05	4064848.32	R-15	399447.92	4064862.03
M-80+H-26	398884.63	4064852.16	R-16	399451.64	4064861.60
M-81+H-25	398956.01	4064860.84	R-17	399451.10	4064852.70
M-82+H-24	399028.32	4064860.69	R-18	399460.15	4064851.96
M-83+H-23	399098.16	4064862.65	R-19	399465.08	4064852.61
M-84+H-22	399164.31	4064862.91	R-20	399469.95	4064852.19
M-85+H-21	399191.49	4064863.06	R-21	399487.00	4064855.72
M-86+H-20	399282.00	4064865.81	R-22	399485.76	4064864.10
M-87+H-19	399411.84	4064868.58	R-23	399503.89	4064866.26
M-88+H-18	399485.24	4064871.89	R-24	399529.09	4064868.54
M-89+H-17	399531.51	4064874.30	R-25	399533.80	4064869.52
			R-26	399541.91	4064869.02
			R-27	399551.07	4064869.18

INFORMACIÓN CARTOGRÁFICA

SISTEMA GEODÉSICO DE REFERENCIA: ETRS89
SISTEMA DE REPRESENTACIÓN CARTOGRÁFICA U.T.M. - HUSO 30 N
ORIGEN DE ALTITUDES: NIVEL MEDIO DEL MAR EN ALCANTRE
COORDENADAS U.T.M. ETRS89 EN MARCO DE HOJA

VUELO FOTOGRAMÉTRICO REALIZADO EN AGOSTO DE 2017
AEROTRIANGULACIÓN PROPIA DE ESTE LEVANTAMIENTO
APOYO DE CAMPO REALIZADO EN ENERO/MAYO DE 2018
RESTITUCIÓN Y EDICIÓN REALIZADO EN SEPT 2017/MARZO 2018

SIGNOS CONVENCIONALES PARTICULARES

—	LÍNEA DE AGUA	—	LÍNEA DE OTROS DESLINDES	●	HITOS DESLINDE
—	POLIGONAL DEL DESLINDE DEL D.P.M.T.	—	LÍMITE DE PARCELAS COLINDANTES	●	S.U. SUELO URBANO
—	LÍNEA DE RIBERA DEL MAR	—	TERRENOS NECESARIOS DE POSIBLE RECONSTRUCCIÓN	●	S.N.U. SUELO NO URBANIZABLE
—	LÍMITE SERVIDUMBRE DE TRÁNSITO	—	LÍMITE DE TÉRMINO MUNICIPAL	●	S.U.P. SUELO URBANIZABLE PROGRAMADO
—	LÍMITE SERVIDUMBRE DE PROTECCIÓN	—	LÍMITE DE PROVINCIA	●	S.U.M.P. SUELO URBANIZABLE NO PROGRAMADO


NOTA: SI COINCIDE LA POLIGONAL DEL DESLINDE DE DPMT CON LA LÍNEA DE R.M. SÓLO SE GRAFICA LA PRIMERA

SIGNOS CONVENCIONALES GENERALES

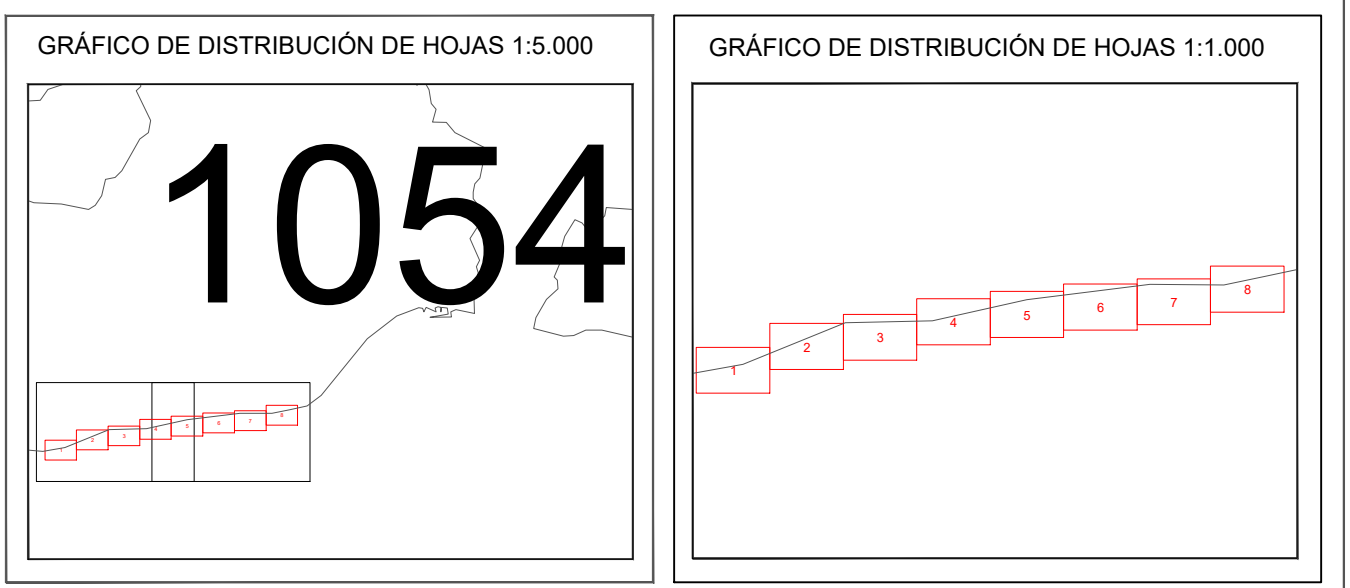
●	ÁRBOL / PALMERA	●	FUENTE / SURGENCIA	●	POSTE MADERA / POSTE METÁLICO / ANTENA
●	BOCA HIDROGRÁFICA / CASCADA / SIFÓN / SUMIDERO	●	BUZÓN / CABINA TELEFÓNICA / BANCO	●	PUNTO NAP / PUNTO NIVELACIÓN
●	CAPTACIÓN / POZO	●	CONTENEDOR / BOLARDO / ABRONIAL	●	VÉRTICE REGENTE / REGIONAL / RDI
		●	FANJOLA / SEMAFOR / POZO REGISTRO	●	VÉRTICE TOPOGRÁFICO / PUNTO DE APOYO






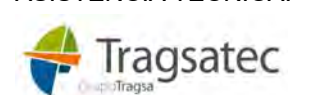

MINISTERIO PARA LA TRANSICIÓN ECOLÓGICA Y EL RETO DEMOGRÁFICO
DIRECCIÓN GENERAL DE LA COSTA Y EL MAR
 Demarcación de Costas en Andalucía-Mediterráneo (Málaga)
SERVICIO DE GESTIÓN DEL DOMINIO PÚBLICO
DESLINDE DEL DOMINIO PÚBLICO MARÍTIMO-TERRESTRE
 Desde arroyo Macharaviaya hasta Camping Almanat
TÉRMINO MUNICIPAL: VÉLEZ-MÁLAGA

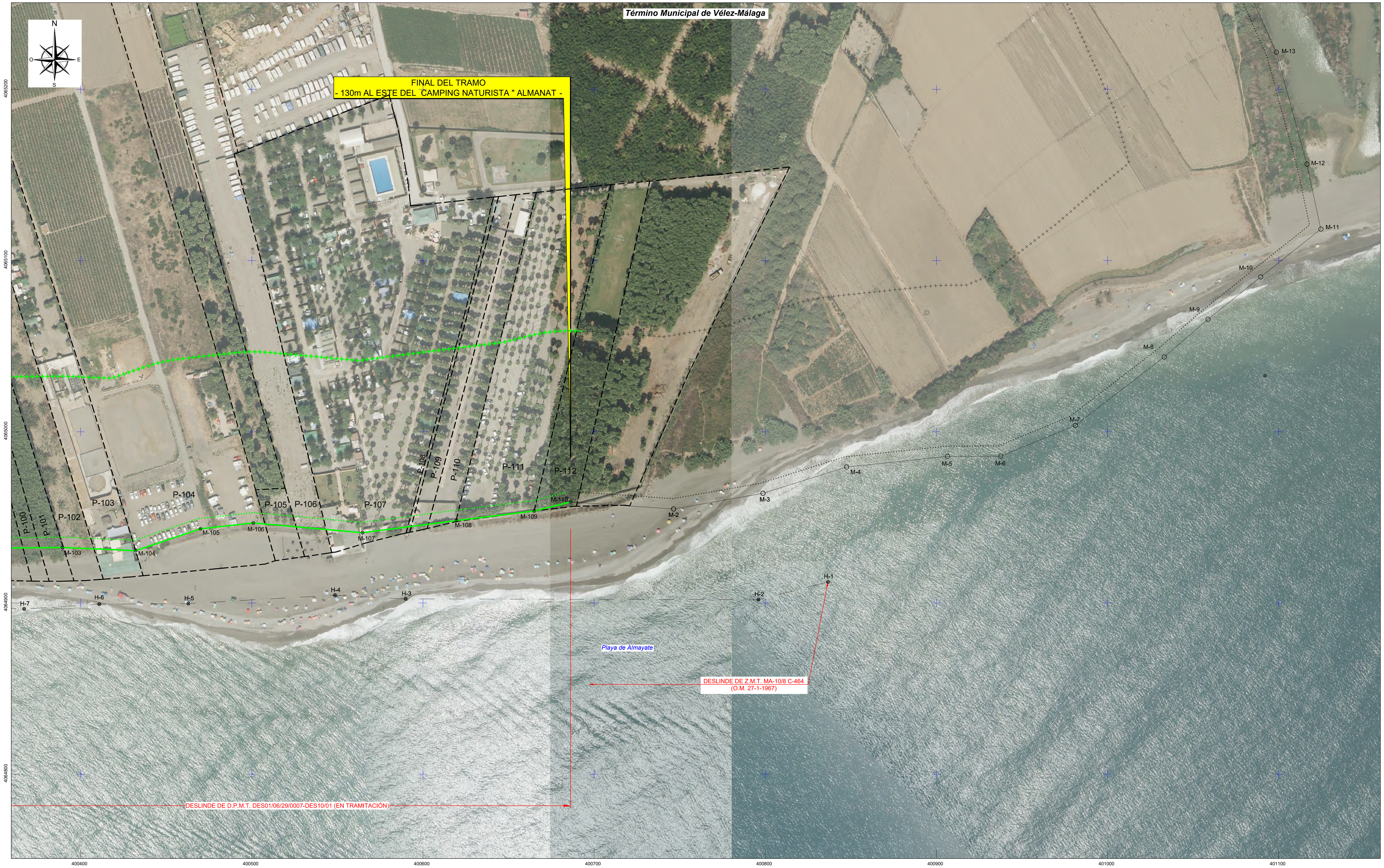
PLANO Nº 3	HOJA Nº 7	PLANO: PROPOSTA DE DESLINDE	REFERENCIA ANTIGUA: DES01/06/29/0007	REFERENCIA: DES01/06/29/0007-DES10/01
------------	-----------	-----------------------------	--------------------------------------	---------------------------------------



EXAMINADO Y CONFORME
 El Jefe de Servicio: *Juan José Valero Guerra*
 FECHA: OCTUBRE 2021
 Vº Bº el Jefe de la Demarcación: *Ángel González Castiella*
 Firma: Juan José Valero Guerra
 Firma: Ángel González Castiella

VÉRTICES POLIGONAL DEL DESLINDE			VÉRTICES POLIGONAL DE LA RIBERA DEL MAR		
Vértice	X	Y	Vértice	X	Y
M-90=H-16	399619.34	4064880.89	R-28	399566.47	4064870.38
M-91=H-15	399690.64	4064888.80	R-29	399590.90	4064870.10
M-92=H-14	399764.12	4064888.14	R-30	399627.99	4064870.24
M-93=H-13	399830.07	4064891.25	R-31	399634.74	4064871.13
M-94	399829.94	4064896.75	R-32	399644.94	4064873.29
M-95	399871.21	4064897.05	R-33	399669.45	4064876.80
M-96	399933.69	4064897.86	R-34	399690.13	4064879.24
M-97	399945.08	4064907.55	R-35	399700.94	4064879.22
M-98	399989.44	4064914.38	R-36	399712.55	4064872.36
M-99	400066.93	4064920.54	R-37	399712.35	4064871.20
M-100	400117.19	4064912.38	R-38	399724.55	4064870.04
M-101	400193.13	4064929.46	R-39	399730.34	4064870.51
M-102	400289.11	4064931.35	R-40	399730.49	4064874.44
			R-41	399739.75	4064874.35
			R-42	399743.46	4064876.79
			R-43	399746.85	4064876.69
			R-44	399751.90	4064878.54
			R-45	399751.90	4064883.51
			R-46	399763.11	4064884.09
			R-47	399772.99	4064885.59
			R-48	399772.24	4064888.52

INFORMACIÓN CARTOGRÁFICA SISTEMA GEODÉSICO DE REFERENCIA: ETR69 SISTEMA DE REPRESENTACIÓN CARTOGRÁFICA: U.T.M. - HUSO 30 N ORIGEN DE ALTITUDES: NIVEL MEDIO DEL MAR EN ALICANTE COORDENADAS U.T.M. ETR69 EN MARCO DE HOJA NIVEL FOTOGRAMÉTRICO REALIZADO EN AGOSTO DE 2017 ASOTRANGULACIÓN PROPIA DE ESTE LEVANTAMIENTO APOYO DE CAMPO REALIZADO EN ENERO-MAYO DE 2018 RESTITUCIÓN Y EDICIÓN REALIZADO EN SEPT 2017-MARZO 2018	SIGNOS CONVENCIONALES PARTICULARES LÍNEA DE AGUA POLIGONAL DEL DESLINDE DEL D.P.M.T. LÍNEA DE RIBERA DEL MAR LÍMITE SERVIDUMBRE DE TRÁNSITO LÍMITE SERVIDUMBRE DE PROTECCIÓN LÍNEA DE OTROS DESLINDES LÍMITE DE PARCELAS COLINDANTES TRÁNSITO ENFERMEDAD Y DE POSIBLE DERIVACIÓN LÍMITE DE TÉRMINO MUNICIPAL LÍMITE DE PROVINCIA HTOS DESLINDE S.U. SUELO URBANO S.N.U. SUELO NO URBANIZABLE S.U.P. SUELO URBANIZABLE PROGRAMADO S.U.N.P. SUELO URBANIZABLE NO PROGRAMADO NOTA: SI COINCIDE LA POLIGONAL DEL DESLINDE DE DPMT CON LA LÍNEA DE R.M. SÓLO SE GRAFICA LA PRIMERA	SIGNOS CONVENCIONALES GENERALES ÁRBOL / PALMERA BOCA HIDROGRÁFICA / CASCADA / SFÓN / SUMIDERO CAPTACIÓN / POZO FUENTE / SURGENCIA BILZÓN / CABINA TELEFÓNICA / BANCO CONTENEDOR / BOLSADOR / IMBORNAL FAROLA / SEMAFORO / POZO REGISTRO POSTE MADERA / POSTE METÁLICO / ANTENA PUNTO NAF / PUNTO NIVELACIÓN VÉRTICE REGENTE / REGIONAL / ROI VÉRTICE TOPOGRÁFICO / PUNTO DE APOYO	ESCALA 1 / 1.000  EQUIDISTANCIA CURVAS DE NIVEL 1m ASISTENCIA TÉCNICA: 
---	--	---	---



PLANO Nº 3	HOJA Nº 8	PLANO: PROPOSTA DE DESLINDE	REFERENCIA ANTIGUA: DES01/06/29/0007	REFERENCIA: DES01/06/29/0007-DES10/01
------------	-----------	-----------------------------	--------------------------------------	---------------------------------------

GRÁFICO DE DISTRIBUCIÓN DE HOJAS 1:5.000

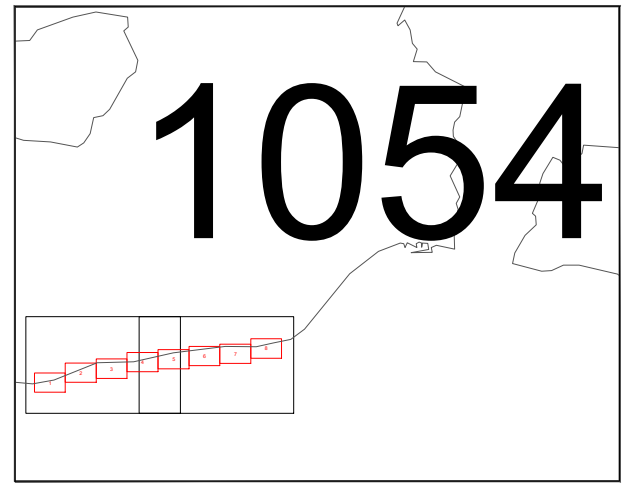
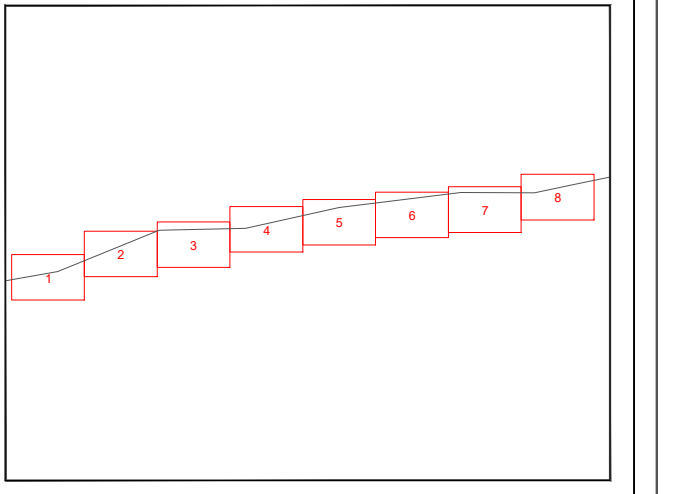
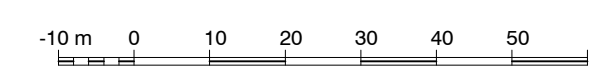



GRÁFICO DE DISTRIBUCIÓN DE HOJAS 1:1.000



El Jefe de Servicio	EXAMINADO Y CONFORME FECHA: OCTUBRE 2021	Vº Bº el Jefe de la Demarcación
Firma: Juan José Valero Guerra		Firma: Ángel González Castiella

VÉRTICES POLIGONAL DEL DESLINDE			VÉRTICES POLIGONAL DE LA RIBERA DEL MAR		
Vértice	X	Y	Vértice	X	Y
M-103	400389.37	4064932.44			
M-104	400432.18	4064930.56			
M-105	400469.96	4064943.29			
M-106	400500.89	4064946.73			
M-107	400564.70	4064941.03			
M-108	400619.66	4064948.15			
M-109	400664.96	4064953.73			
M-110	400686.23	4064959.04			

<p>INFORMACIÓN CARTOGRÁFICA</p> <p>SISTEMA GEODÉSICO DE REFERENCIA: ETRS89 SISTEMA DE REPRESENTACIÓN CARTOGRÁFICA: U.T.M. - HUSO 30 N ORIGEN DE ALTITUDES: NIVEL MEDIO DEL MAR EN ALICANTE COORDENADAS U.T.M. ETRS89 EN MARCO DE HOJA</p> <p>VUELO FOTOGRAMÉTRICO REALIZADO EN AGOSTO DE 2017 AEROTRANGULACIÓN PROPIA DE ESTE LEVANTAMIENTO APOYO DE CAMPO REALIZADO EN ENERO-MAYO DE 2018 RESTITUCIÓN Y EDICIÓN REALIZADO EN SEPT 2017-MARZO 2018</p>	<p>SIGNOS CONVENCIONALES PARTICULARES</p> <ul style="list-style-type: none"> LÍNEA DE AGUA POLIGONAL DEL DESLINDE DEL D.P.M.T. LÍNEA DE RIBERA DEL MAR LÍMITE SERVIDUMBRE DE TRANSITO LÍMITE SERVIDUMBRE DE PROTECCIÓN LÍNEA DE OTROS DESLINDES LÍMITE DE PARCELAS COLINDANTES OPORTUNIDAD NECESARIA DE PODER DE ORDENACIÓN LÍMITE DE TÉRMINO MUNICIPAL LÍMITE DE PROVINCIA HITOS DESLINDE S.U. SUELO URBANO S.N.U. SUELO NO URBANIZABLE S.U.P. SUELO URBANIZABLE PROGRAMADO S.U.N.P. SUELO URBANIZABLE NO PROGRAMADO <p>NOTA: SI COINCIDE LA POLIGONAL DEL DESLINDE DE DPMT CON LA LÍNEA DE R.M. SOLO SE GRABARÁ LA PRIMERA</p>	<p>SIGNOS CONVENCIONALES GENERALES</p> <ul style="list-style-type: none"> ÁRBOL / PALMERA BODA HIDROGRÁFICA / CASCADA / SEÑAL / SUMIDERO CAPTACIÓN / POZO FUENTE / SURGENCIA BILUZÓN / CABINA TELEFÓNICA / BANCO CONTENEDOR / BOLSADOR / BARRONAL FANALCA / SEMAFOR / POZO REGISTRADO POSTE MADERA / POSTE METÁLICO / ANTENA PUNTO NAP / PUNTO NIVELACIÓN VÉRTICE REGENTE / REGIONAL / ROI VÉRTICE TOPOGRÁFICO / PUNTO DE APOYO 	<p>ESCALA 1 / 1.000</p>  <p>EQUIDISTANCIA CURVAS DE NIVEL 1m</p> <p>ASISTENCIA TÉCNICA:</p> 
---	--	---	--