



LEYENDA:  
 Zona de estudio



Proyección U.T.M.  
 ETRS 89 - Huso 30  
 Abril 2023  
 0 500 1.000 2.000 3.000 m

PROYECTO:  
 ANÁLISIS MULTICRITERIO PARA LA DESAFECTACIÓN O RECUPERACIÓN DE ESPACIOS DE DOMINIO PÚBLICO MARÍTIMO-TERRESTRE EN MAQUA, TT.MM. DE AVILÉS Y GOZÓN (ASTURIAS).  
 MAPA: 01  
 LOCALIZACIÓN DEL ÁREA DE ESTUDIO





LEYENDA:

Red Regional de ENP		Red Natura 2000		DPMT	
	Paisaje Protegido		ZEPA Cabo Busto-Luanco		Límite DPMT aprobado
	Monumento Natural		ZEC Cabo Busto-Luanco		Límite Ribera del mar
					Límite SP aprobada



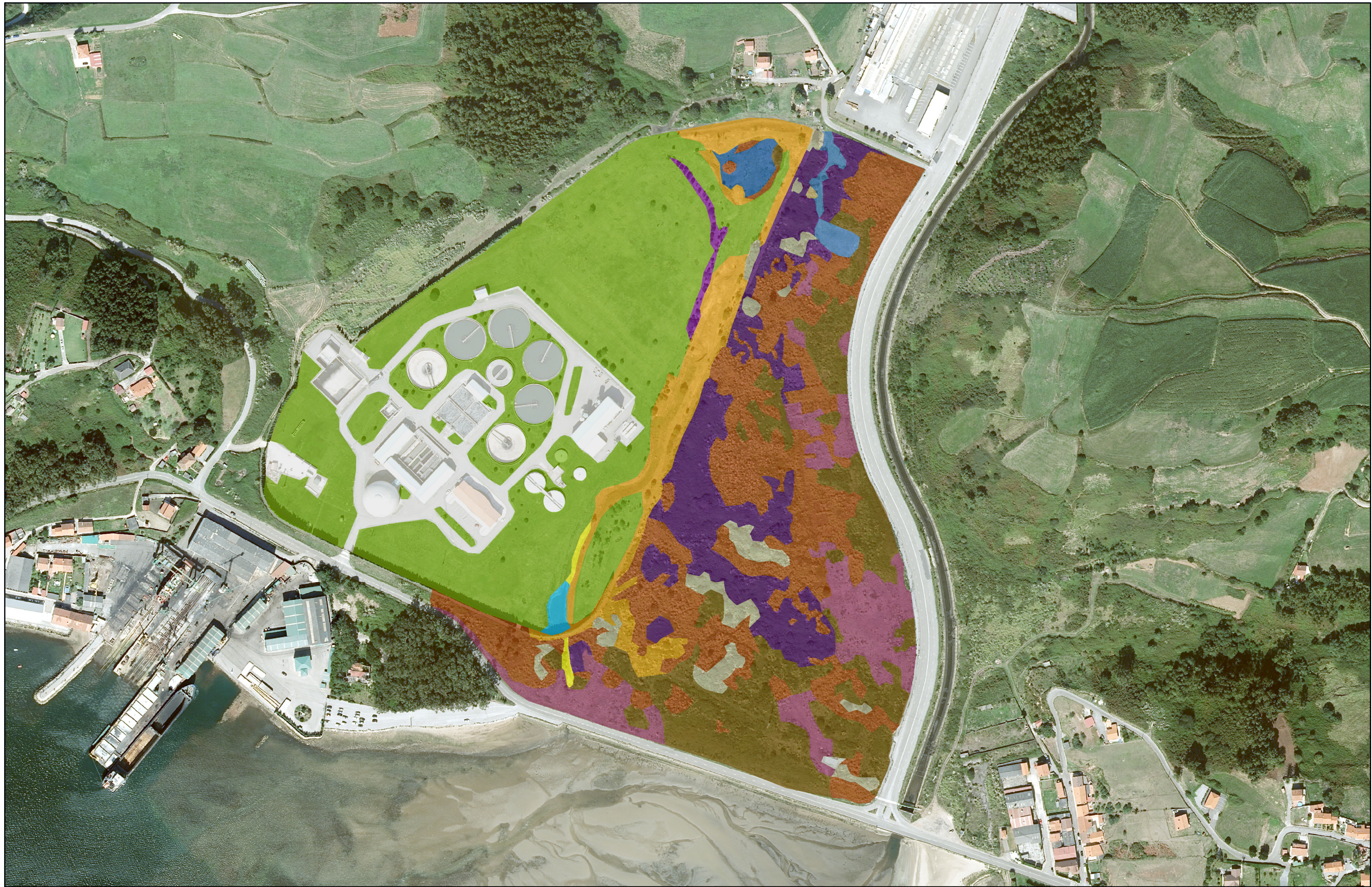
Proyección U.T.M.  
ETRS 89 - Huso 30

Abril  
2023

PROYECTO:  
ANÁLISIS MULTICRITERIO PARA LA DESAFACTACIÓN O RECUPERACIÓN DE ESPACIOS DE DOMINIO PÚBLICO MARÍTIMO-TERRESTRE EN MAQUA, TT.MM. DE AVILÉS Y GOZÓN (ASTURIAS).

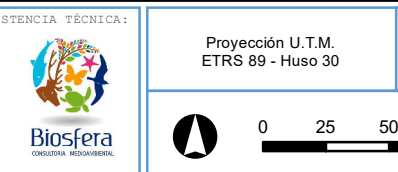
MAPA: 02  
ESPACIOS PROTEGIDOS





LEYENDA:

Vegetación			
	Céspedes ornamentales segados		Terrenos artificiales
	Charca artificial desecada		Herbazales mesófilos no segados
	Charca salina		Herbazales subnitrofilos muy manejados, con alfalfa
	Colonia de Arundo donax		Líneas de árboles ornamentales
	Colonias de Cortaderia selloana		Vegetación ruderal
			Prebosques
			Tojales
			Zarzales

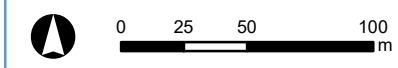


Proyección U.T.M.  
ETRS 89 - Huso 30

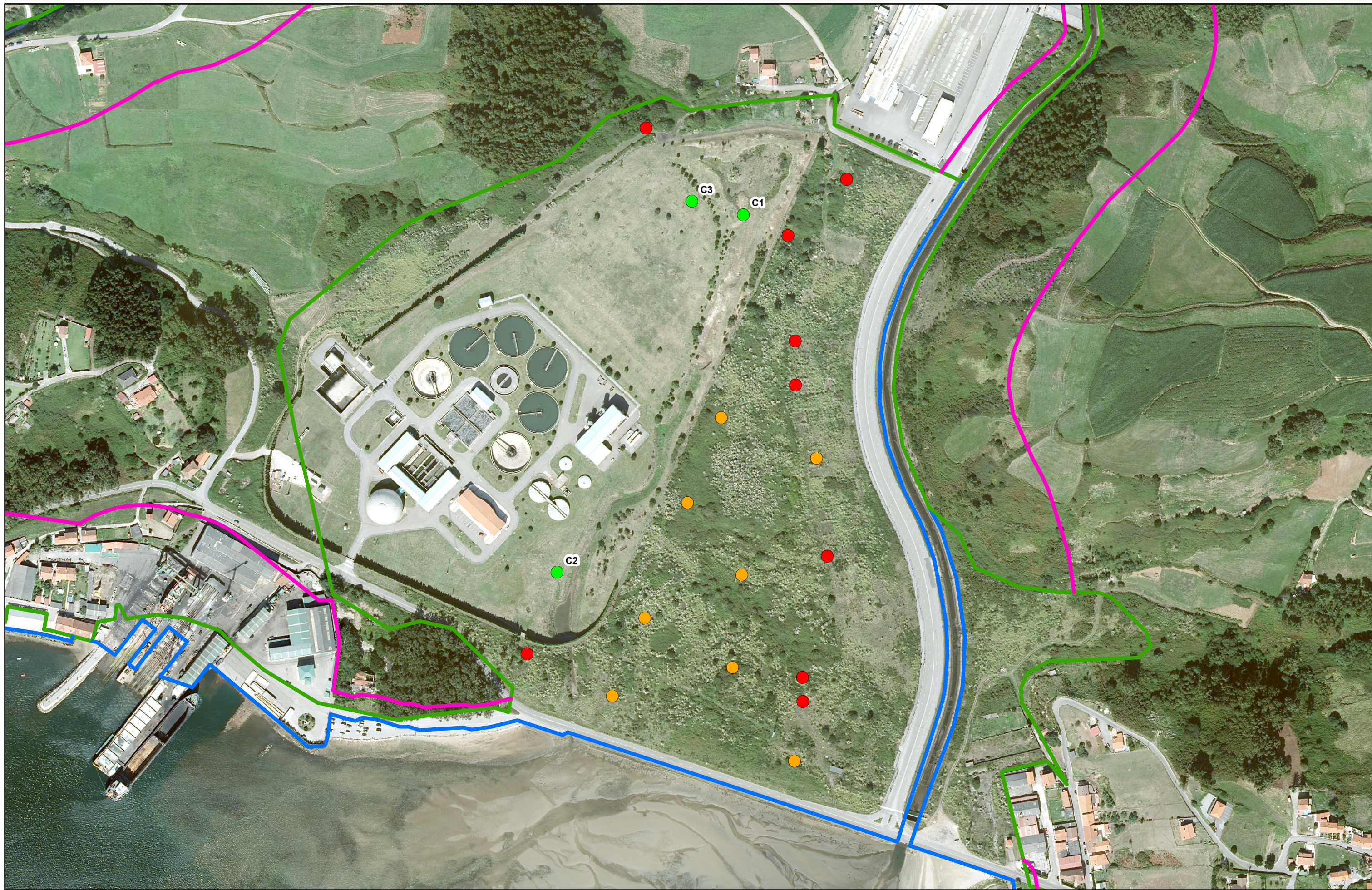
Abril  
2023

PROYECTO:  
ANÁLISIS MULTICRITERIO PARA LA DESAFECTACIÓN O RECUPERACIÓN DE ESPACIOS DE DOMINIO PÚBLICO MARÍTIMO-TERRESTRE EN MAQUA, TT.MM. DE AVILÉS Y GOZÓN (ASTURIAS).

MAPA: 03  
UNIDADES DE COBERTURA DEL SUELO









LEYENDA:

Calicatas realizadas	Calicatas previas	Dominio público marítimo terrestre
<span style="color: green;">●</span>	<span style="color: red;">●</span> 1ª Fase	<span style="color: green;">—</span> Límite DPMT aprobado
	<span style="color: orange;">●</span> 2ª Fase	<span style="color: blue;">—</span> Límite Ribera del mar
		<span style="color: magenta;">—</span> Límite SP aprobada


PROMOTOR:  GOBIERNO DE ESPAÑA

ASISTENCIA TÉCNICA:  BIOSFERA CONSULTORIA MEDIOAMBIENTAL

MINISTERIO PARA LA TRANSICIÓN ECOLÓGICA Y EL RETO DEMOCRÁTICO

Proyección U.T.M.  
ETRS 89 - Huso 30

Abril 2023

 0 15 30 60 90 m

PROYECTO: ANÁLISIS MULTICRITERIO PARA LA DESAFECTACIÓN O RECUPERACIÓN DE ESPACIOS DE DOMINIO PÚBLICO MARÍTIMO-TERRESTRE EN MAQUA, TT.MM. DE AVILÉS Y GOZÓN (ASTURIAS).

MAPA: 04  
CALICATAS