

SITUACIÓN
(E. 1:200.000)

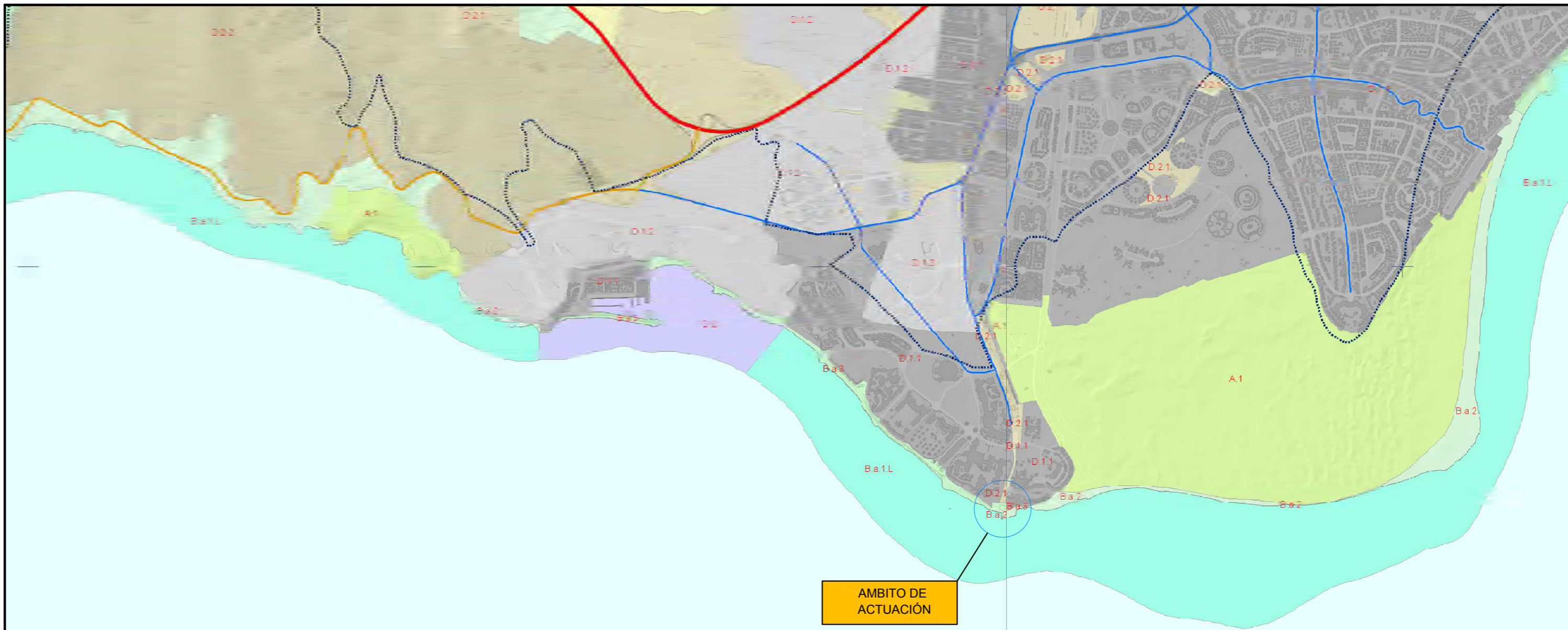
D:\TRABAJOS\080006_FARO_MASPALOMAS\080006_1_SITUACION.dwg, 11/12/2018 0:04:59

LOCALIZACIÓN
(E. 1:25.000)



LOCALIZACIÓN CENTRO ACTUACIÓN:
 HOJA 1109-1 EPSG:32628
 - ETRS89
 - HUSO 28
 - X: 440.969
 - Y: 3.067.870

D:\TRABAJOS\080006_FARO_MASPALOMAS\080006_PLANOS\080006_1_SITUACION.dwg, 11/12/2018 0:08:26



AMBITO DE ACTUACIÓN

ZONAS MARINAS

Zonas de mayor valor natural

- A.1.L De muy alto valor natural en el litoral
- A.2.L De muy alto valor natural

Zonas de valor estructurante

- D.L De actuaciones litorales estratégicas

Zonas de aptitud natural

- B.a.1.L De alto valor natural en el litoral
- B.a.2.L De moderado valor natural en el litoral

Zonas de aptitud productiva

- B.b.1.L De menor valor natural y baja aptitud pesquera
- B.b.2.L De menor valor natural y alta aptitud pesquera

ZONAS TERRESTRES

Zonas de mayor valor natural

- A.1 De muy alto valor natural
- A.2 De alto valor natural en Parques Naturales y Reservas
- A.3 De moderado valor natural en Parques Naturales y Reservas Naturales

Zonas de aptitud natural

- B.a.1 De alto valor natural y baja aptitud agraria
- B.a.2 De moderado valor natural y moderada aptitud agraria
- B.a.3 De bajo valor natural y escasa aptitud agraria

Zonas de aptitud productiva

- B.b.1.1 De muy alta aptitud agraria y alta productividad
- B.b.1.2 De alta aptitud agraria y alto valor paisajístico
- B.b.1.3 De alta aptitud agraria y presencia de valores naturales
- B.b.2 De muy alta aptitud agraria en medianías
- B.b.3 De moderada aptitud agraria
- B.b.4 De suelo agrario en abandono
- B.b.5 De aptitud minera en explotación

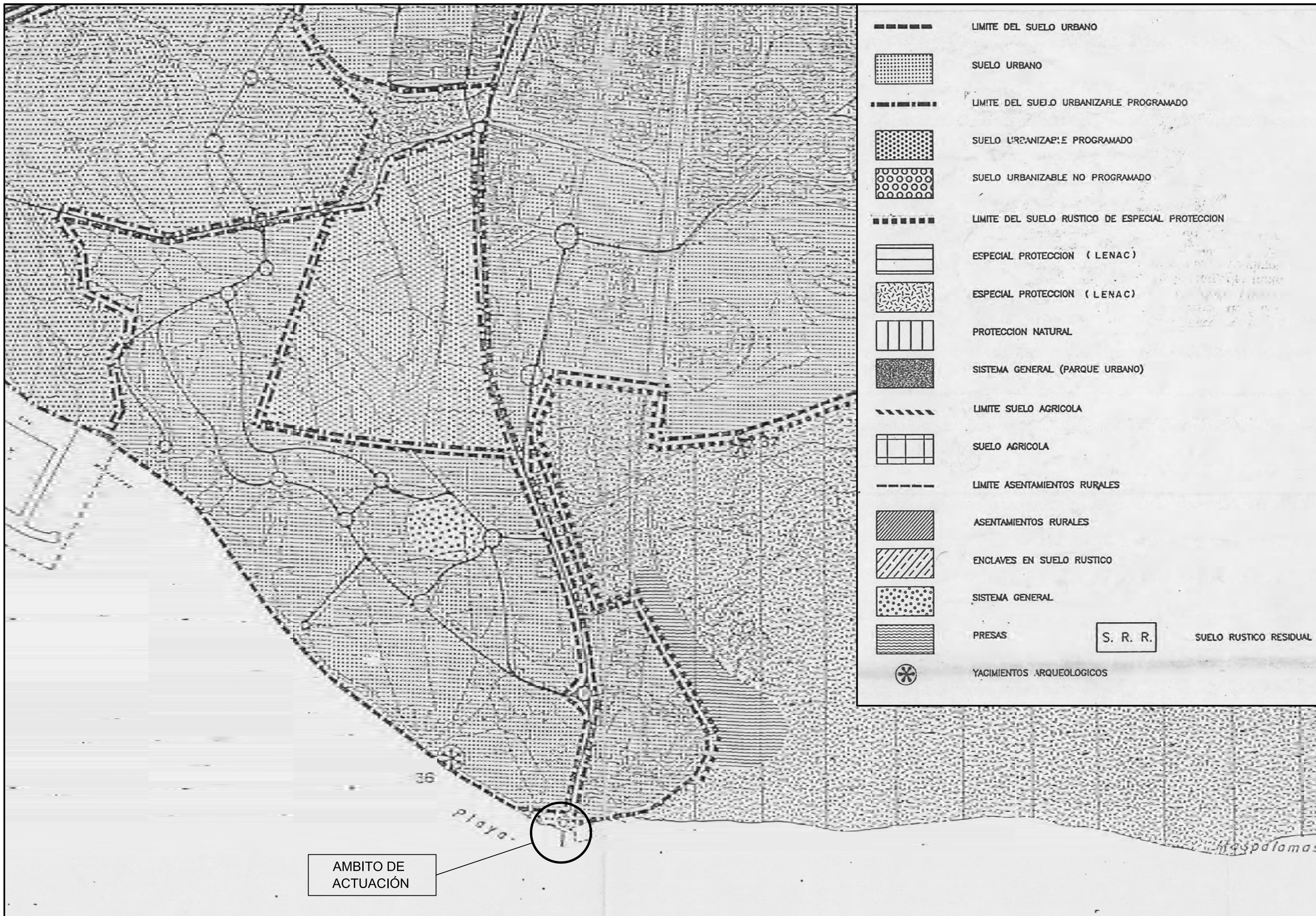
Zonas de crecimiento regular












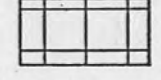






- D.1.1 De suelos urbanos
- D.1.2 De suelos urbanizables
- D.1.3 De suelos rústicos de asentamiento rural

Zona de valor estructurante

- D.2.1 De áreas periurbanas aptas para crecimiento regular
- D.2.2 De áreas periurbanas singulares equipables
- D.2.3 De áreas periurbanas de alta productividad

D:\TRABAJOS\080006_FARO_MASPALOMAS\080006_PLANOS\080006_2_URBANISMO.dwg, 10/12/2018 23:56:22



-  LIMITE DEL SUELO URBANO
 -  SUELO URBANO
 -  LIMITE DEL SUELO URBANIZABLE PROGRAMADO
 -  SUELO URBANIZABLE PROGRAMADO
 -  SUELO URBANIZABLE NO PROGRAMADO
 -  LIMITE DEL SUELO RÚSTICO DE ESPECIAL PROTECCION
 -  ESPECIAL PROTECCION (LENAC)
 -  ESPECIAL PROTECCION (LENAC)
 -  PROTECCION NATURAL
 -  SISTEMA GENERAL (PARQUE URBANO)
 -  LIMITE SUELO AGRICOLA
 -  SUELO AGRICOLA
 -  LIMITE ASENTAMIENTOS RURALES
 -  ASENTAMIENTOS RURALES
 -  ENCLAVES EN SUELO RUSTICO
 -  SISTEMA GENERAL
 -  PRESAS
 -  YACIMIENTOS ARQUEOLOGICOS
- S. R. R.

SUELO RUSTICO RESIDUAL

AMBITO DE ACTUACIÓN

D:\TRABAJOS\080006_FARO_MASPALOMAS\080006_2_URBANISMO.dwg, 10/12/2018 23:35:47



PROMOTOR:
Carlos Javier Rial Rodriguez
 Administrador único

CONSULTOR:
Angel Colsa Lloreda
 Ingeniero de Caminos, Canales y Puertos



TÍTULO DEL PROYECTO BÁSICO: **PROYECTO BÁSICO DE PROLONGACIÓN DEL ESPIGÓN DEL FARO DE MASPALOMAS. SAN BARTOLOMÉ DE TIRAJANA. (GRAN CANARIA)**

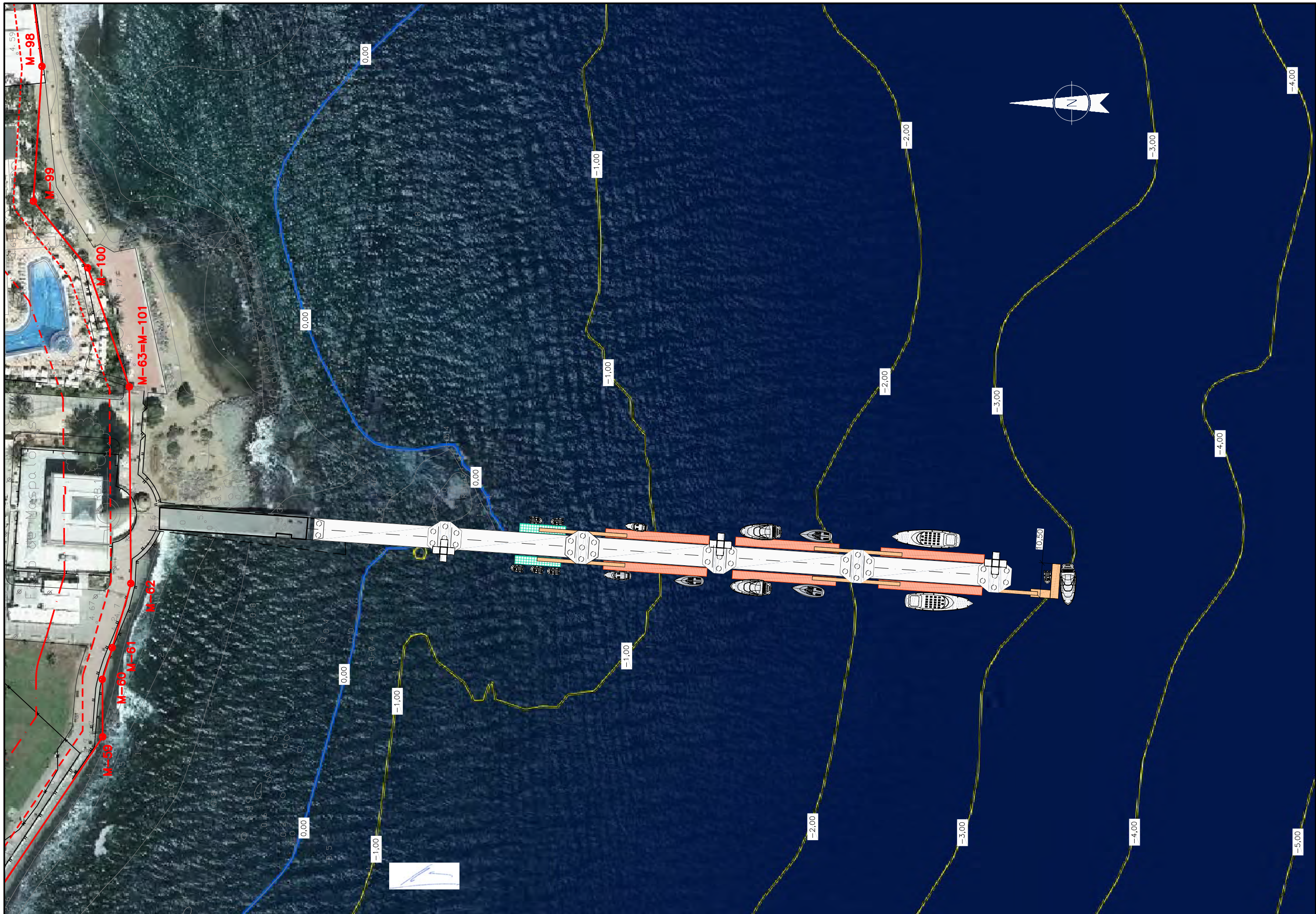
FECHA:
 DICIEMBRE 2018

ESCALAS:
 1/4.000
 ORIGINAL A-3

TÍTULO DEL PLANO: **DATOS DE PARTIDA IMAGEN AEREA SITUACIÓN ACTUAL Y DESLINDE**

Núm. PLANO: **2**
 HOJA **4** DE **5**

D:\TRABAJOS\0800006_FARO_MASPALOMAS\FARO_MASPALOMAS_PLANOS\0800006_3_DIVULGATIVO.dwg, 13/12/2018 5:39:37



PROMOTOR:
Carlos Javier Rial Rodriguez
 Administrador único

CONSULTOR:
Angel Colsa Lloreda
 Ingeniero de Caminos, Canales y Puertos



TÍTULO DEL PROYECTO BÁSICO: **PROYECTO BÁSICO DE PROLONGACIÓN DEL ESPIGÓN DEL FARO DE MASPALOMAS. SAN BARTOLOMÉ DE TIRAJANA. (GRAN CANARIA)**

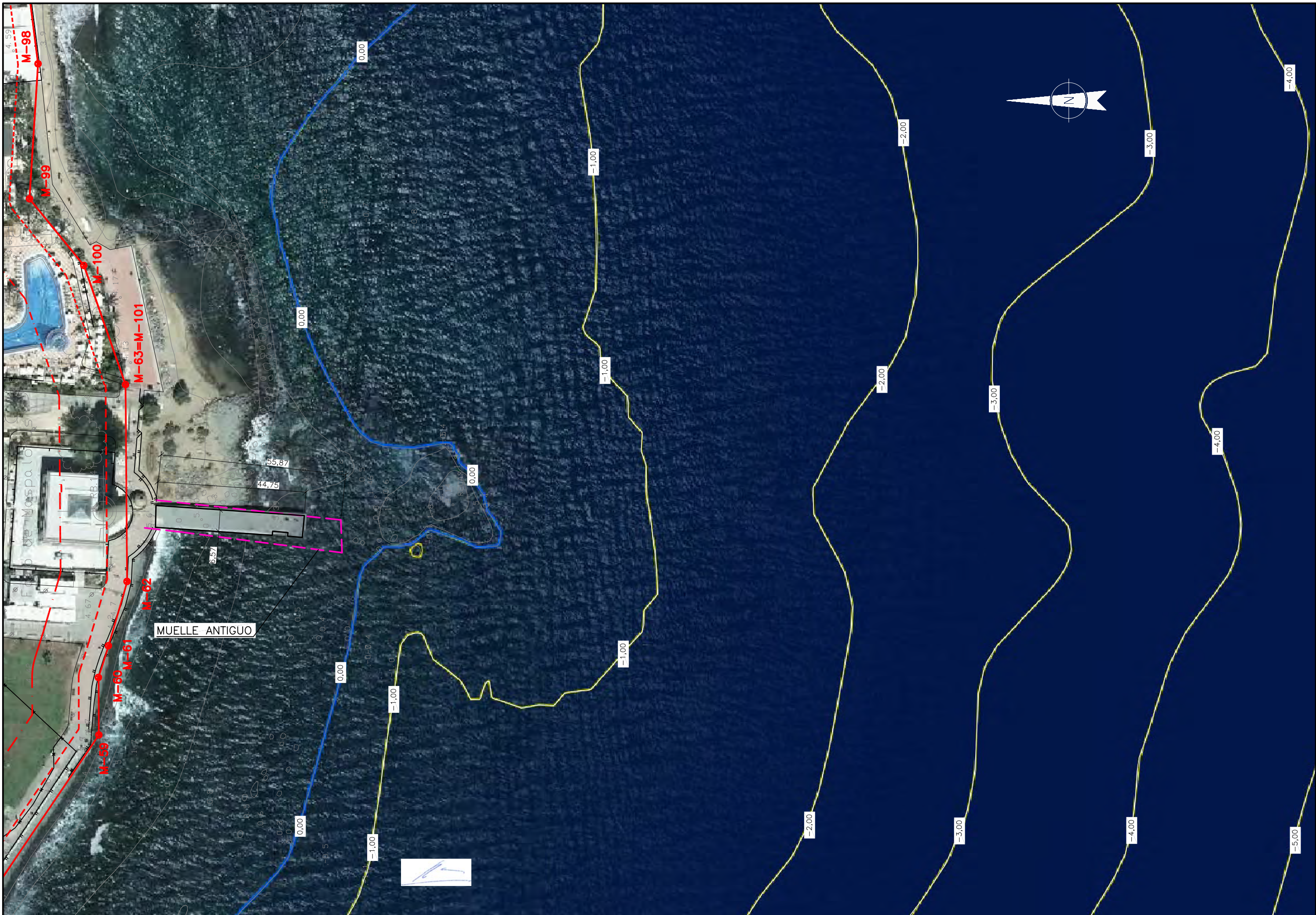
FECHA:
DICIEMBRE 2018

ESCALAS:
1/1.000
 ORIGINAL A-3

TÍTULO DEL PLANO:
**PLANO DIVULGATIVO
 IMAGEN ACTUACIÓN**

Núm. PLANO: **3**
 HOJA **1** DE **1**

D:\TRABAJOS\0800006_FARO_MASPALOMAS\0800006_PLANOS\0800006_4_ACTUACIONES.dwg, 12/12/2018 21:20:52



PROMOTOR:
Carlos Javier Rial Rodriguez
 Administrador único

CONSULTOR:
Angel Colsa Lloreda
 Ingeniero de Caminos, Canales y Puertos



TÍTULO DEL PROYECTO BÁSICO:
**PROYECTO BÁSICO DE PROLONGACIÓN DEL ESPIGÓN DEL FARO DE MASPALOMAS.
 SAN BARTOLOMÉ DE TIRAJANA. (GRAN CANARIA)**

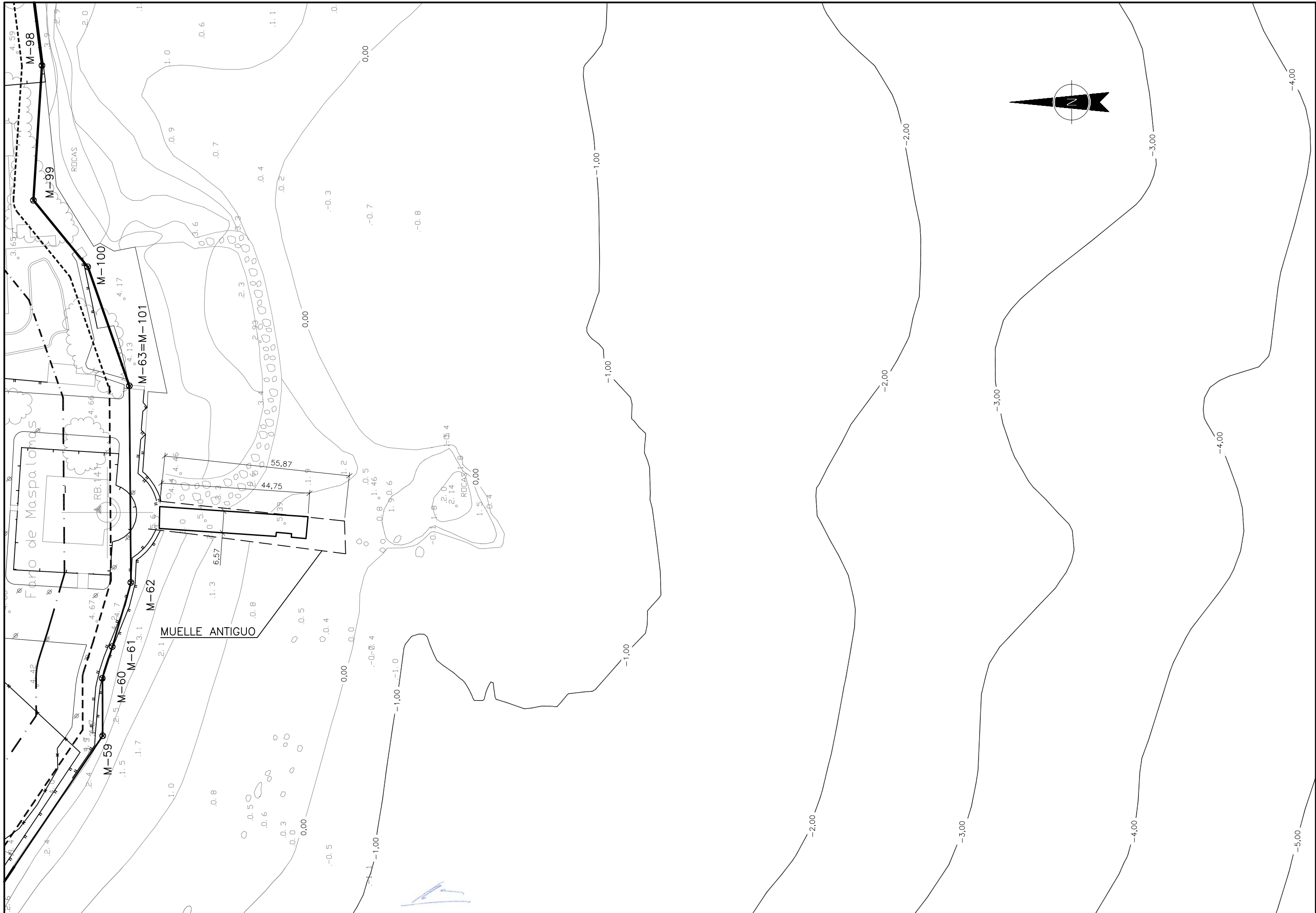
FECHA:
DICIEMBRE 2018

ESCALAS:
1/1.000
 ORIGINAL A-3

TÍTULO DEL PLANO:
**ACTUACIONES
 ESTADO ACTUAL. IMAGEN**

Núm. PLANO:
4
 HOJA **1** DE **5**

D:\TRABAJOS\0800006_FARO_MASPALOMAS\0800006_PLANOS\0800006_4_ACTUACIONES.dwg, 12/12/2018 21:19:51



PROMOTOR:
Carlos Javier Rial Rodriguez
 Administrador único

CONSULTOR:
Angel Colsa Lloreda
 Ingeniero de Caminos, Canales y Puertos



TÍTULO DEL PROYECTO BÁSICO: **PROYECTO BÁSICO DE PROLONGACIÓN DEL ESPIGÓN DEL FARO DE MASPALOMAS. SAN BARTOLOMÉ DE TIRAJANA. (GRAN CANARIA)**

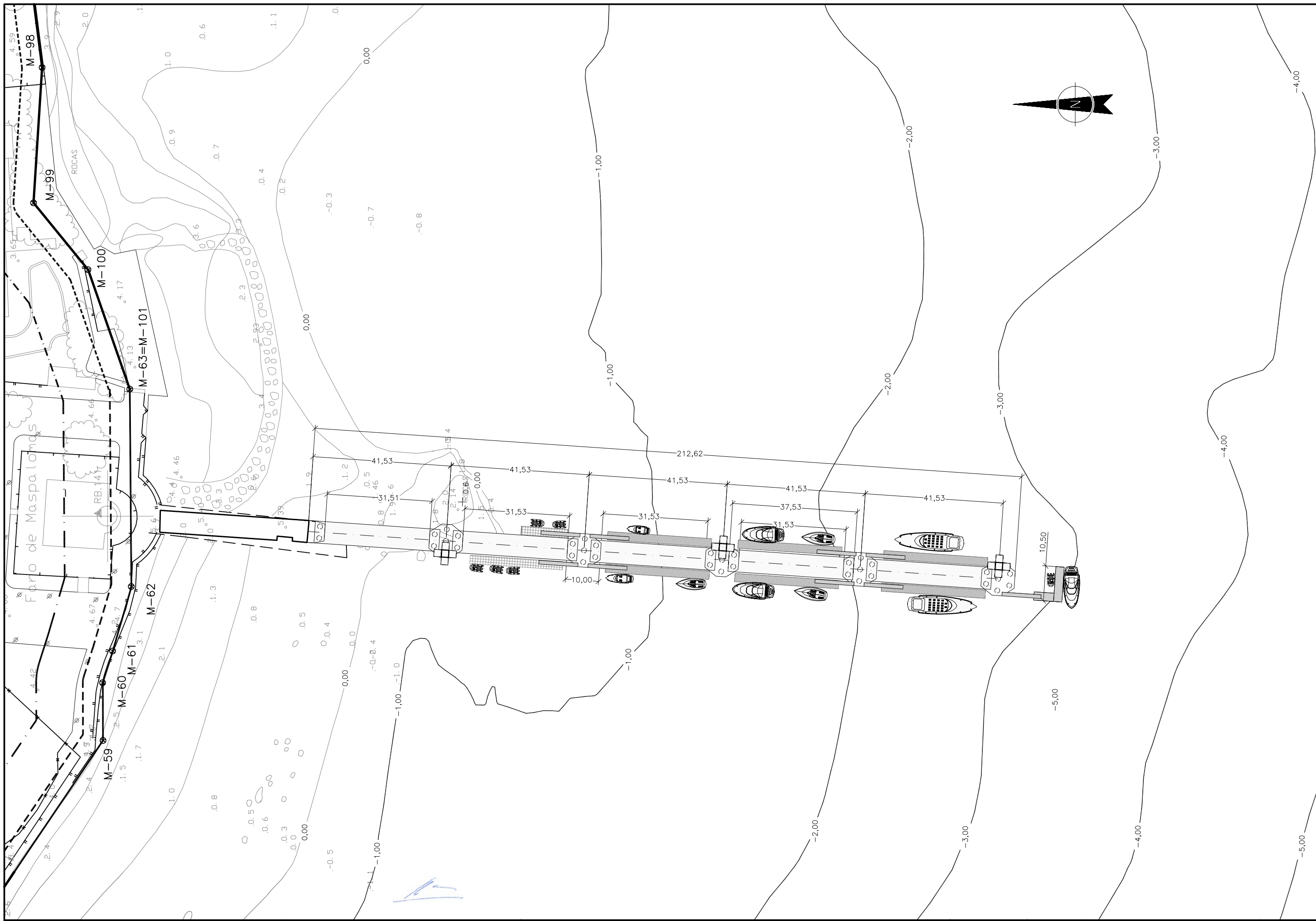
FECHA:
DICIEMBRE 2018

ESCALAS:
1/1.000
 ORIGINAL A-3

TÍTULO DEL PLANO:
**ACTUACIONES
 ESTADO ACTUAL. CARTOGRAFÍA**

Núm. PLANO:
4
 HOJA **2** DE **5**

D:\TRABAJOS\080006_FARO_MASPALOMAS\080006_PLANOS\080006_4_ACTUACIONES.dwg, 13/12/2018 0:09:14



DISMARE
 PROMOTOR:
Carlos Javier Rial Rodriguez
 Administrador único

CONSULTOR:
Angel Colsa Lloreda
 Ingeniero de Caminos, Canales y Puertos

TICCO
 080006

TITULO DEL PROYECTO BASICO:
**PROYECTO BASICO DE PROLONGACION DEL ESPIGON DEL FARO DE MASPALOMAS.
 SAN BARTOLOME DE TIRAJANA. (GRAN CANARIA)**

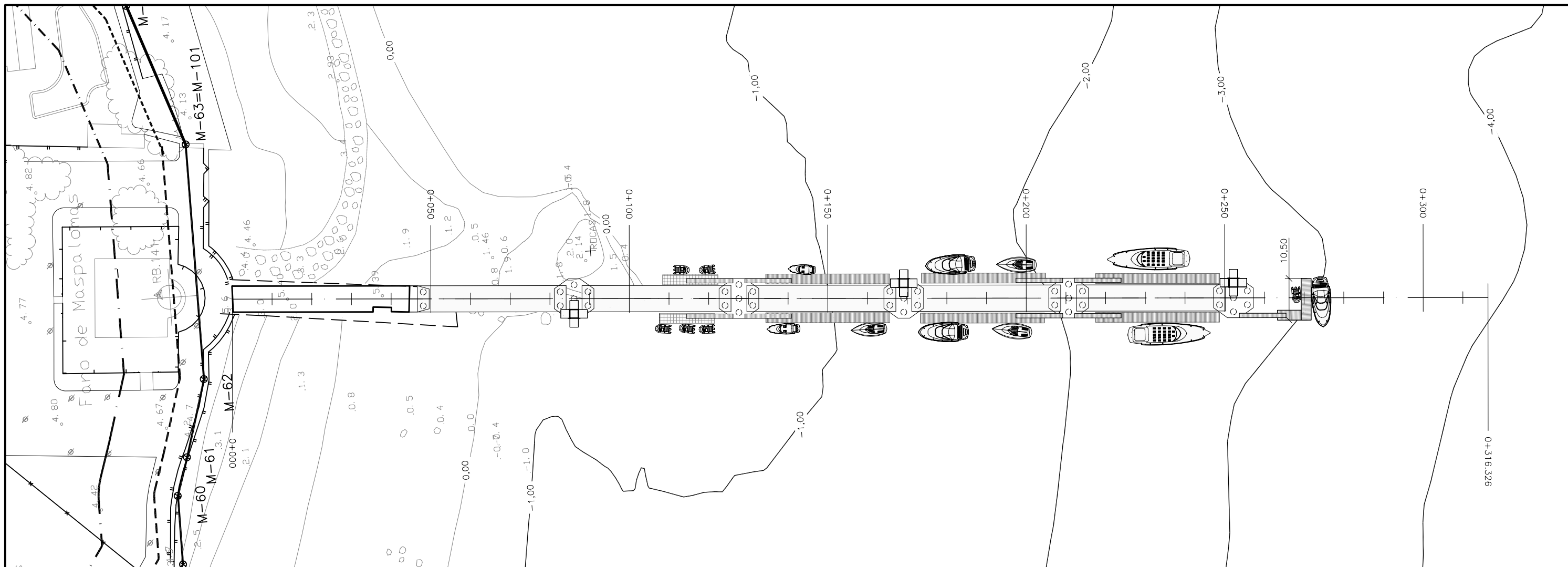
FECHA:
DICIEMBRE 2018

ESCALAS:
1/1.000
 ORIGINAL A-3

TITULO DEL PLANO:
**ACTUACIONES
 ACTUACION PROYECTADA**

Núm. PLANO: **4**
 HOJA **3** DE **5**

D:\TRABAJOS\080006_FARO_MASPALOMAS\FARO_MASPALOMAS\080006_4_ACTUACIONES.dwg, 13/12/2018 3:35:52

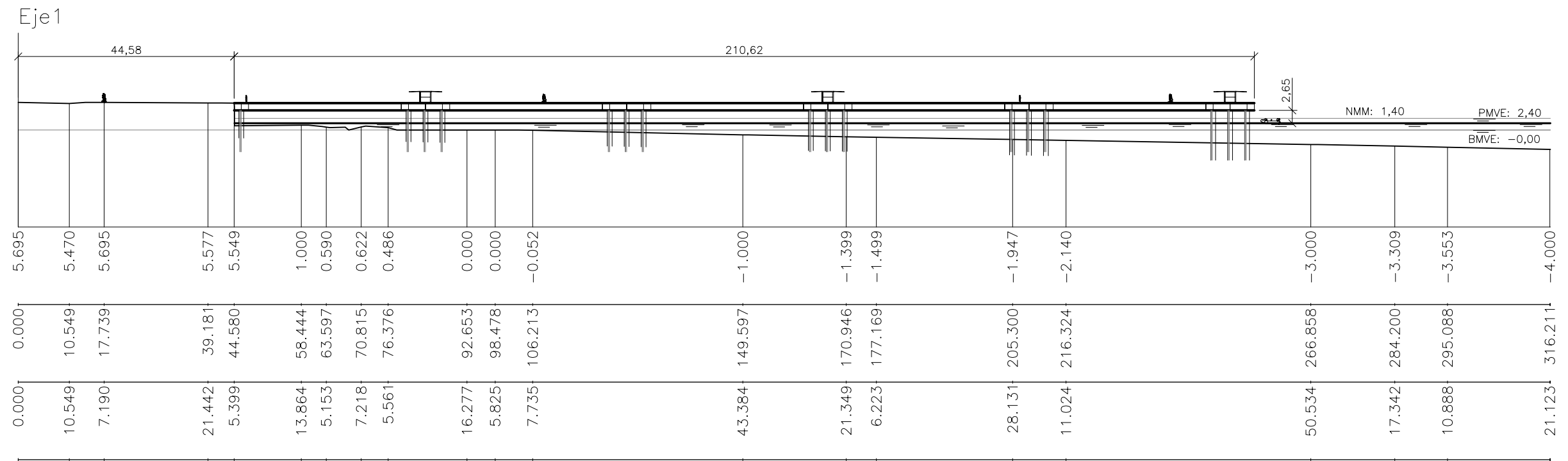


ESCALAS {
 HORIZONTAL = 1000
 VERTICAL = 1000

Cotas de Terreno

Distancias a Origen

Distancias Parciales



PROMOTOR:
DISMARE
 Carlos Javier Rial Rodriguez
 Administrador único

CONSULTOR:
Angel Colsa Lloreda
 Ingeniero de Caminos, Canales y Puertos

TICCO
 080006

TITULO DEL PROYECTO BASICO:
**PROYECTO BASICO DE PROLONGACION DEL ESPIGON DEL FARO DE MASPALOMAS.
 SAN BARTOLOME DE TIRAJANA. (GRAN CANARIA)**

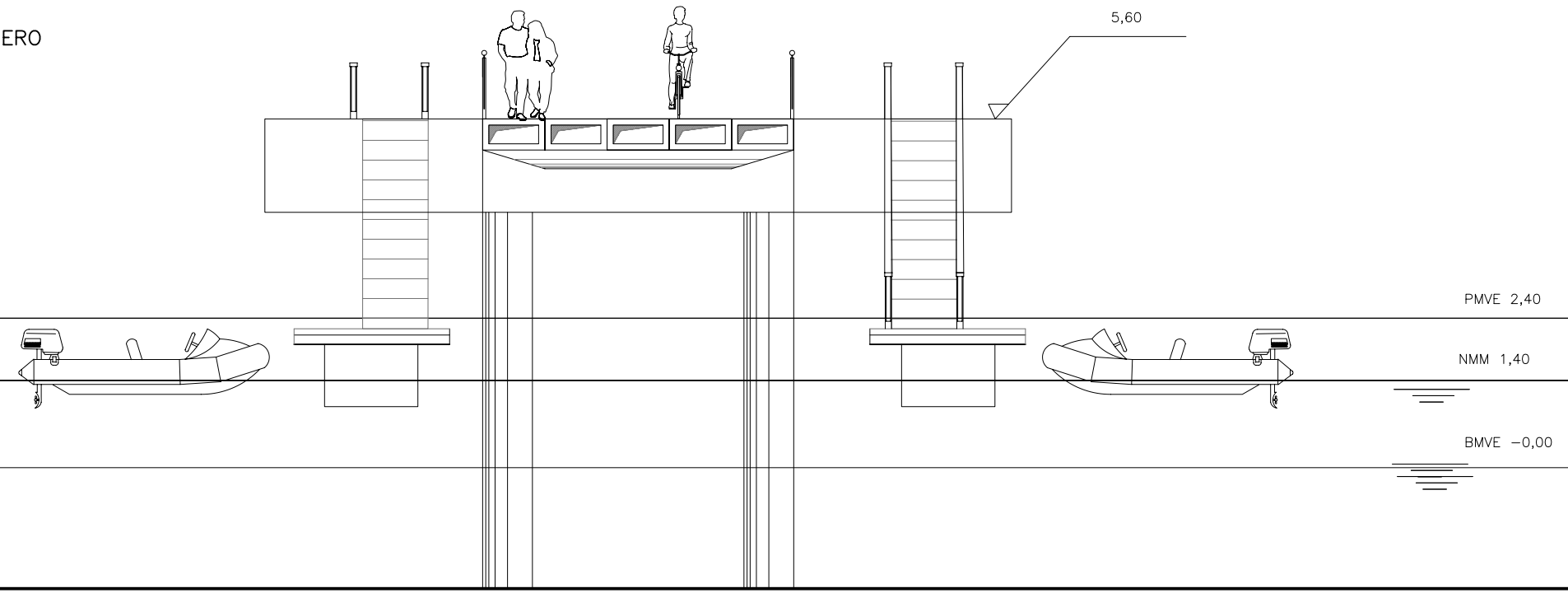
FECHA:
 DICIEMBRE 2018

ESCALAS:
 1/1.000
 ORIGINAL A-3

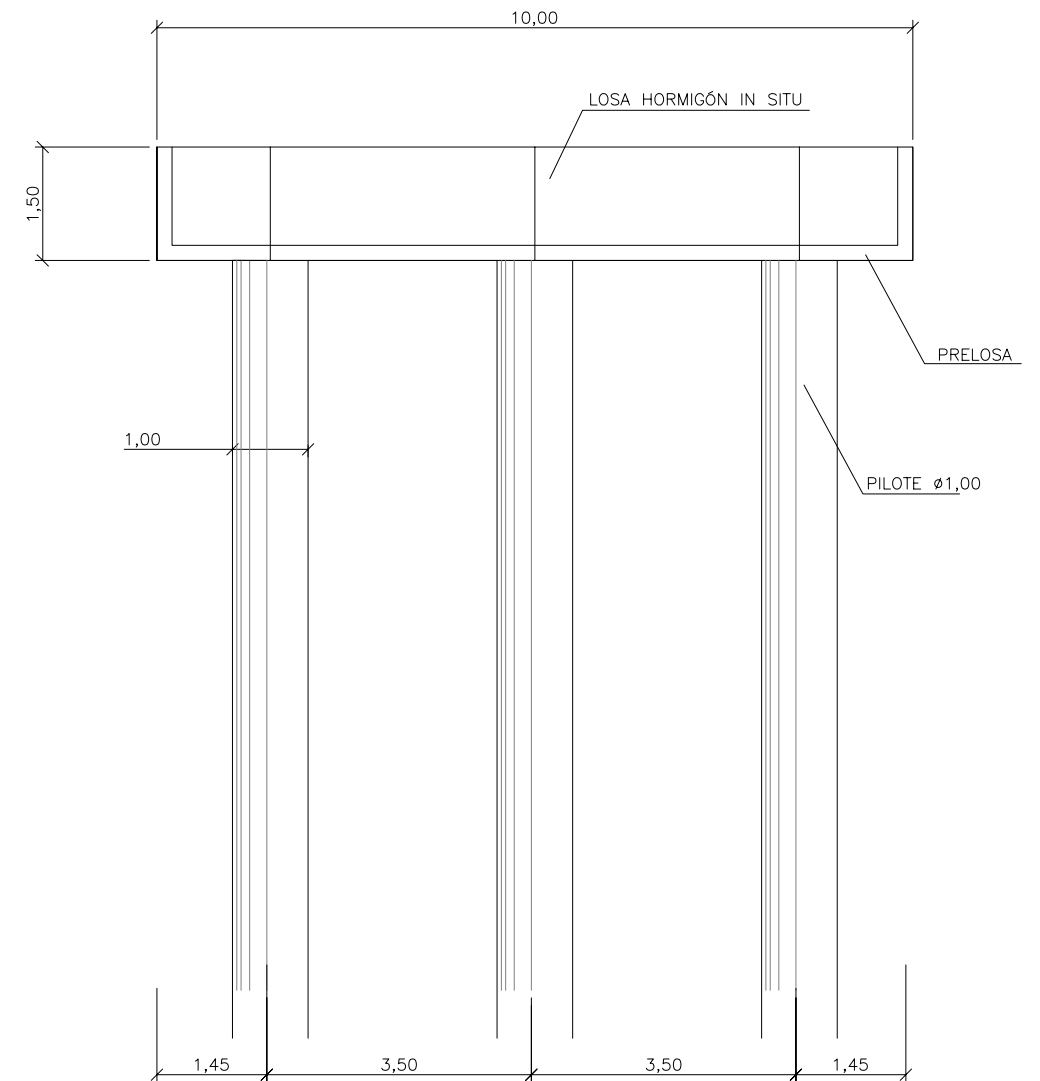
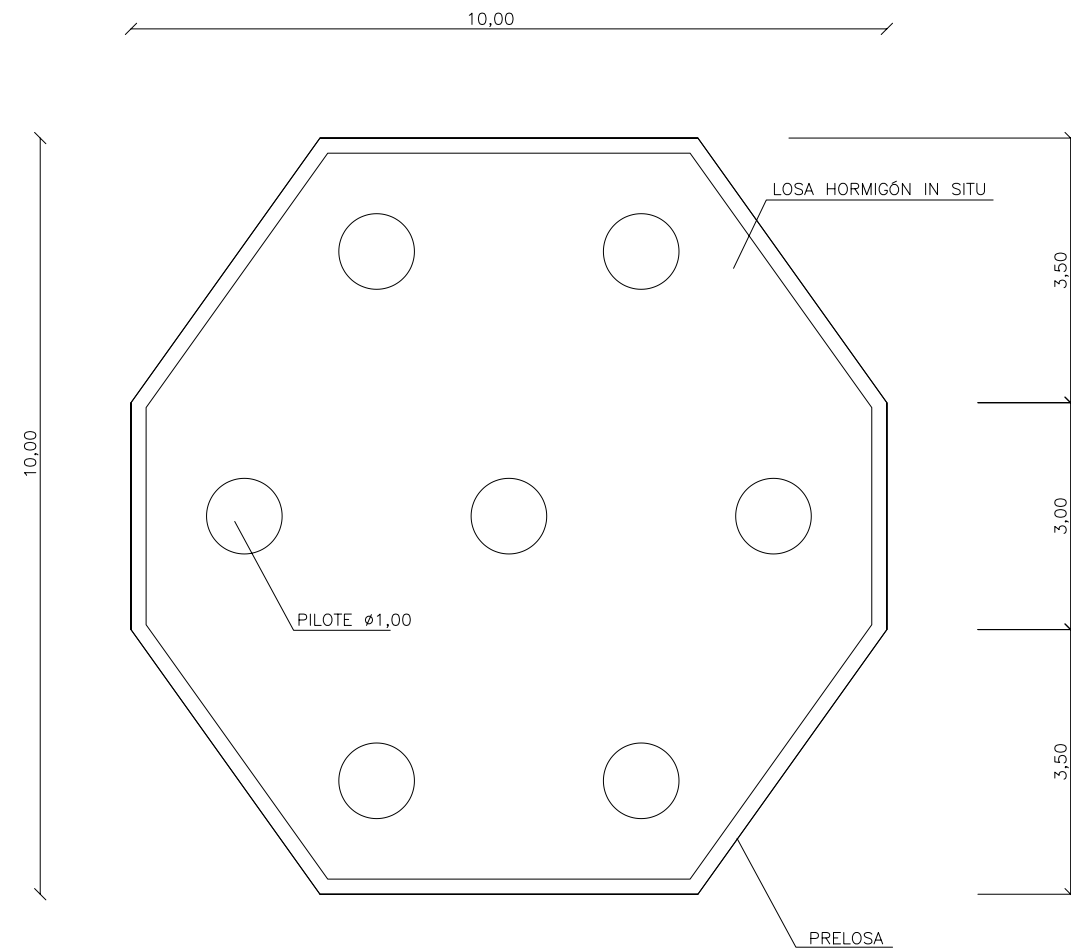
TITULO DEL PLANO:
**ACTUACIONES
 PLANTA Y PERFIL LONGITUDINAL**

Núm. PLANO:
4
 HOJA 4 DE 5

SECCION TIPO EMBARCADERO
E: 1/100



SECCION TIPO DUQUE DE ALBA
E: 1/100



D:\TRABAJOS\080006_FARO_MASPALOMAS\FARO_MASPALOMAS_PLANOS\080006_4_ACTUACIONES.dwg, 13/12/2018 4:34:28



ASEOS QUÍMICOS DESMONTABLES
CON DEPÓSITO SÉPTICO EN SOLERA



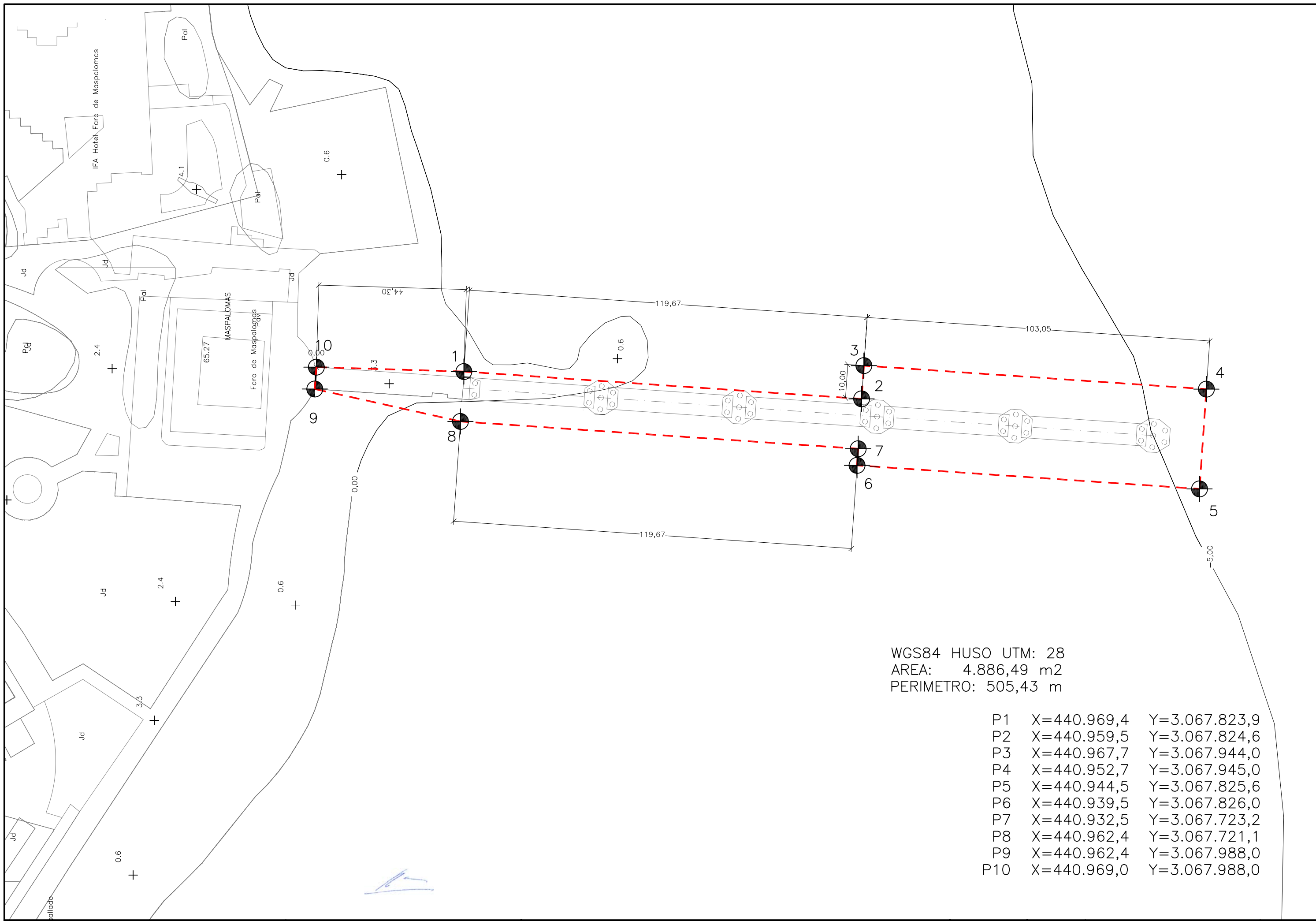
QUIOSCO-ALMACÉN DESMONTABLE.
ENERGÉTICAMENTE AUTÓNOMO

LUMINARIAS MIXTAS
SOLAR EOLICA

- 1 DEPOSITO ESTANCO Y PRESURIZADO SANEAMIENTO
 - LUMINARIA MIXTA SOLAR - EOLICA
 - PROLONGACIÓN RED DE RIEGO
 - PROLONGACIÓN RED DE ABASTECIMIENTO
 - PROLONGACIÓN LÍNEA SUMNISTRO ELECTRICO
 - PROLONGACIÓN LÍNEA TELEFONIA
 - NOTA:** EN LÍNEA CONTINUA SE REPRESENTAN LAS LÍNEAS ACTUALES Y EN DISCONTINUA LAS PROLONGACIONES
- LAS CONDUCCIONES SE ALOJARÁN EN EL INTERIOR DEL TABLERO DE LA PASARELA

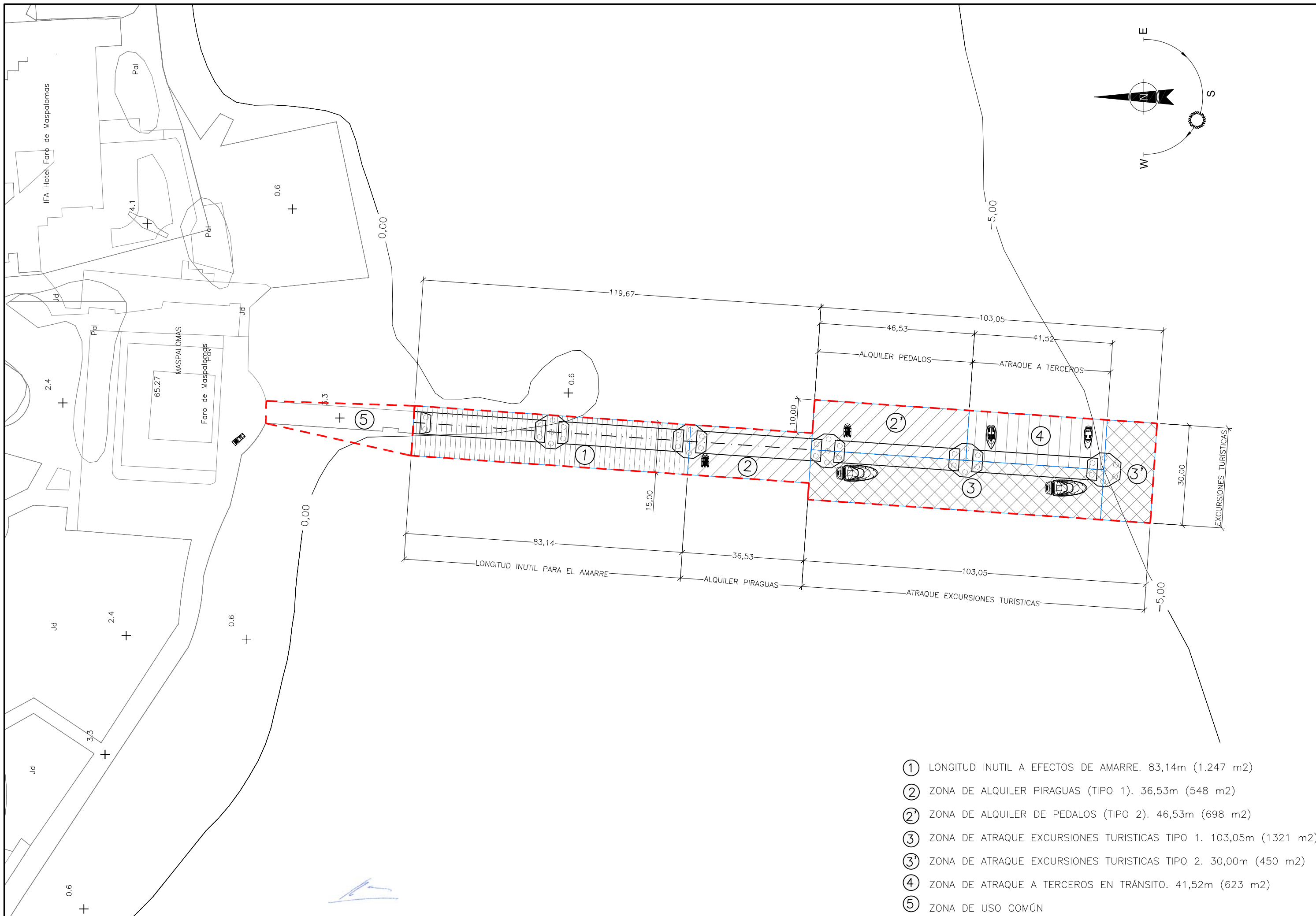
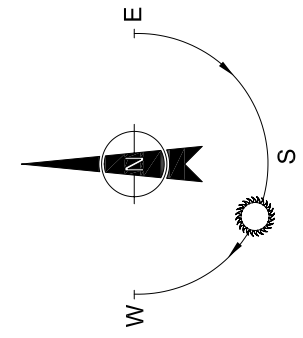
D:\TRABAJOS\0800006_FARO_MASPALOMAS\0800006_5_INSTALACIONES.dwg, 13/12/2018 5:03:01

D:\TRABAJOS\080006_FARO_MASPALOMAS\080006_PLANOS\080006_6_SUPERFICIE.dwg, 13/12/2018 5:37:32



WGS84 HUSO UTM: 28
 AREA: 4.886,49 m2
 PERIMETRO: 505,43 m

P1	X=440.969,4	Y=3.067.823,9
P2	X=440.959,5	Y=3.067.824,6
P3	X=440.967,7	Y=3.067.944,0
P4	X=440.952,7	Y=3.067.945,0
P5	X=440.944,5	Y=3.067.825,6
P6	X=440.939,5	Y=3.067.826,0
P7	X=440.932,5	Y=3.067.723,2
P8	X=440.962,4	Y=3.067.721,1
P9	X=440.962,4	Y=3.067.988,0
P10	X=440.969,0	Y=3.067.988,0



- ① LONGITUD INUTIL A EFECTOS DE AMARRE. 83,14m (1.247 m²)
- ② ZONA DE ALQUILER PIRAGUAS (TIPO 1). 36,53m (548 m²)
- ②' ZONA DE ALQUILER DE PEDALOS (TIPO 2). 46,53m (698 m²)
- ③ ZONA DE ATRAQUE EXCURSIONES TURISTICAS TIPO 1. 103,05m (1321 m²)
- ③' ZONA DE ATRAQUE EXCURSIONES TURISTICAS TIPO 2. 30,00m (450 m²)
- ④ ZONA DE ATRAQUE A TERCEROS EN TRÁNSITO. 41,52m (623 m²)
- ⑤ ZONA DE USO COMÚN

D:\TRABAJO\080006_FARO_MASPALOMAS\080006_PLANOS\080006_7_USOS.dwg, 13/12/2018 5:40:55