



Ministerio de Agricultura y Pesca, Alimentación y Medio Ambiente.
 DIRECCIÓN GENERAL DE LA SOSTENIBILIDAD DE LA COSTA Y EL MAR
 DEMARCACIÓN DE COSTAS ANDALUCÍA-MEDITERRÁNEO
 MÁLAGA

DESLINDE DEL DOMINIO PÚBLICO MARITIMO-TERRESTRE EN EL TRAMO DE COSTA COMPRENDIDO DESDE EL LÍMITE CON EL TÉRMINO MUNICIPAL DE ESTEPOÑA (RÍO GUADALMINA) HASTA LA MARGEN DERECHA DEL RÍO GUAZAIZA.
 TÉRMINO MUNICIPAL DE MARBELLA (MÁLAGA)

DES01/05/29/0005-DES10/01 EN TRAMITACIÓN

PLANO Nº	HOJA Nº	REFERENCIA	E: 1 / 1.000	ESCALA GRÁFICA
2	66	DES01/05/29/0005-DES10/01	(Reducción DIN A3 E: 1 / 2.500)	0 10 20 30 40 50 m
(1 DE 8)		PLANO PROYECTO DE DESLINDE		

EXAMINADO Y CONFORME

LA TÉCNICO SUPERIOR EL JEFE DE LA DEMARCACIÓN

Fdo.: Mª Teresa Muñoz López Fdo.: Angel González Castañeda

17 de Octubre de 2008

INFORMACIÓN CARTOGRÁFICA

PROYECCIÓN U.T.M. HURO 30 S.
 SISTEMA DE REFERENCIA ETRS89
 VUELO FOTOGRAMÉTRICO D.G. COSTAS (OCTUBRE 2004-ENERO 2005)
 LEVANTAMIENTO TOPOGRÁFICO ENLAZADO A LA RED GEODÉSICA
 RESTITUCIÓN Y DIBUJO OCTUBRE 2006-ABRIL 2008

GRÁFICO DE DISTRIBUCIÓN DE HOJAS

69	70
67	68
66	

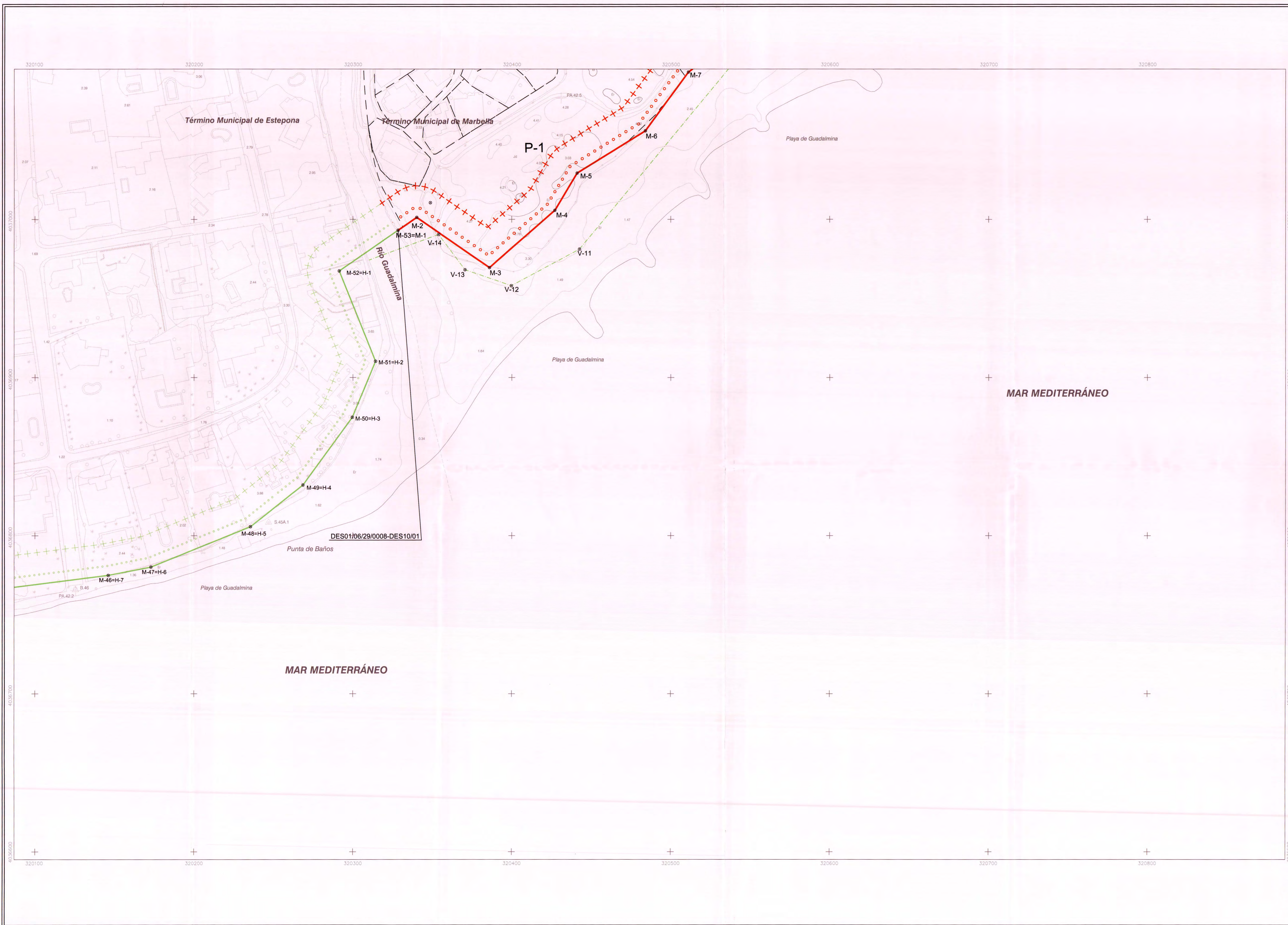
SIGNOS CONVENCIONALES

— LINEA DE AGUA	— LÍMITE DE LA ZMT	⊗ HITOS DEL DESLINDE
— LINEA DE RIBERA DE MAR	— LÍMITE PARCELAS COLINDANTES	△ VÉRTICES RED GEODÉSICA
— LINEA DEL DESLINDE DEL OPMT	— PERÍMETRO CONCESIONES	△ VÉRTICES REPLANTO
— LÍMITE DE SERVIDUMBRE TRANSITO	— LÍMITE ZONA DE SERVICIO	□ CALICATAS MUESTRAS
— LÍMITE DE SERVIDUMBRE PROTECCIÓN	— LÍMITE CLASIFICACIÓN URB. SUELO	S.U./S.N.U. SUELO URBANO / NO URBANO

VÉRTICES DE LA POLIGONAL DEL DESLINDE

PUNTO	X	Y
M-1=M-53	320328.43	4036993.12
M-2	320340.10	4037001.24
M-3	320385.98	4036969.48
M-4	320427.03	4037005.71
M-5	320441.07	4037029.26
M-6	320483.97	4037055.96
M-7	320511.06	4037093.13

VÉRTICES DE LA RIBERA DEL MAR



MAR MEDITERRÁNEO

MAR MEDITERRÁNEO

DES01/06/29/0008-DES10/01



DESLINDE DEL DOMINIO PÚBLICO MARÍTIMO-TERRESTRE EN EL TRAMO DE COSTA COMPRENDIDO DESDE EL LÍMITE CON EL TÉRMINO MUNICIPAL DE ESTEPEONA (RÍO GUADALMINA) HASTA LA MARGEN DERECHA DEL RÍO GUADAIZA.
TÉRMINO MUNICIPAL DE MARBELLA (MÁLAGA)

DES01/05/29/0005-DES10/01 EN TRAMITACIÓN

PLANO Nº	HOJA Nº	REFERENCIA	E: 1 / 1.000	ESCALA GRÁFICA
2	67	DES01/05/29/0005-DES10/01	(Reducción DIN A3 E: 1 / 2.500)	0 10 20 30 40 50 m
(2 DE 8)		PLANO	PROYECTO DE DESLINDE	

EXAMINADO Y CONFORME

LA TÉCNICO SUPERIOR  Fdo.: M.ª Teresa Villatoro López

EL JEFE DE LA DEMARCACIÓN  Fdo.: Ángel Domercq Castellano



INFORMACIÓN CARTOGRÁFICA

PROYECCIÓN U.T.M. HURO 30 S
SISTEMA DE REFERENCIA ETR88
VALOR ESTADIMÉTRICO DE COSTAS (OCTUBRE 2004-ENERO 2005)
LEVANTAMIENTO TOPOGRÁFICO ENLACADO A LA RED GEODÉSICA
RESTITUCIÓN Y DIBUJO: OCTUBRE 2004-ABRIL 2006

GRÁFICO DE DISTRIBUCIÓN DE HOJAS



SIGNOS CONVENCIONALES

LINEA DE AGUA	LÍMITE DE LA ZMT	HITOS DEL DESLINDE
LINEA DE RIBERA DEL MAR	LÍMITE PARCELAS COLINDANTES	VÉRTICES RED GEODÉSICA
LINEA DEL DESLINDE DEL DPMIT	PERÍMETRO CONCESIONES	VÉRTICES REPLANTO
LÍMITE DE SERVIDUMBRE TRÁNSITO	LÍMITE ZONA DE SERVICIO	CALICATAS MUESTRAS
LÍMITE DE SERVIDUMBRE PROTECCIÓN	LÍMITE CLASIFICACIÓN URB. SUELO	S.U./S.N.U. SUELO URBANO / NO URBANO

VÉRTICES DE LA POLIGONAL DEL DESLINDE

PUNTO	X	Y
M-8=V-10	320571.22	4037137.60
M-9	320608.04	4037182.15
M-10	320655.71	4037226.28
M-11	320705.70	4037267.15
M-12	320739.68	4037289.82
M-13	320744.89	4037289.68
M-14	320787.81	4037316.49
M-15	320789.37	4037324.71
M-16	320834.04	4037353.91
M-17	320877.29	4037377.06

VÉRTICES DE LA RIBERA DEL MAR





DESLINDE DEL DOMINIO PÚBLICO MARÍTIMO-TERRESTRE EN EL TRAMO DE COSTA COMPENDIDO DESDE EL LÍMITE CON EL TÉRMINO MUNICIPAL DE ESTEPOÑA (RÍO GUADALMINA) HASTA LA MARGEN DERECHA DEL RÍO GUADAIZA.
 TÉRMINO MUNICIPAL DE MARBELLA (MÁLAGA)

DES01/05/29/0005-DES10/01 **EN TRAMITACIÓN**

PLANO Nº	HOJA Nº	REFERENCIA	E: 1 / 1.000	ESCALA GRÁFICA
2	68 (3 DE 8)	DES01/05/29/0005-DES10/01 (Reducción DIN A3 E: 1 / 2.500)		0 10 20 30 40 50 m
PLANO PROYECTO DE DESLINDE				

EXAMINADO Y CONFORME

LA TÉCNICO SUPERIOR: Fdo: M. Teresa Vilatoro López

EL JEFE DE LA DEMARCACIÓN: Fdo: Ángel González Castiella

17 de octubre de 2008

INFORMACIÓN CARTOGRÁFICA

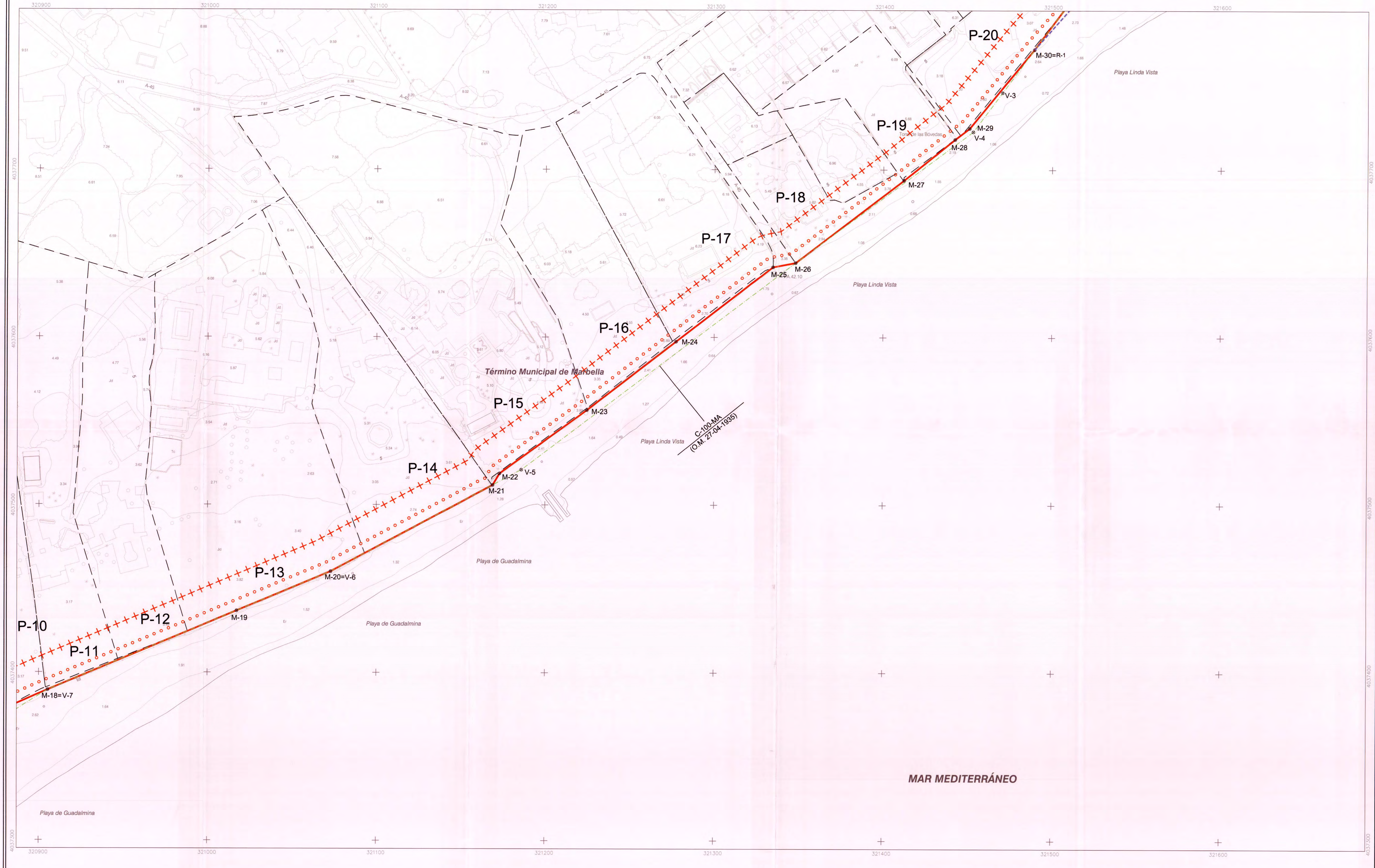
PROYECCIÓN U.T.M. ZONA 30S
 SISTEMA DE REFERENCIA E.TRS89
 VUELO FOTOGRAMÉTRICO D.G. COSTAS (OCTUBRE 2004-ENERO 2005)
 LEVANTAMIENTO TOPOGRÁFICO ENLAZADO A LA RED GEODÉSICA
 INSTITUCIÓN Y FECHA: OCTUBRE 2008-ABRIL 2008

GRÁFICO DE DISTRIBUCIÓN DE HOJAS

SIGNOS CONVENCIONALES

LINEA DE AGUA	LÍMITE DE LA ZMT	HITOS DEL DESLINDE
LINEA DE RIBERA DE MAR	LÍMITE PARCELAS COLINDANTES	VÉRTICES RED GEODÉSICA
LINEA DEL DESLINDE DEL DPMT	PERÍMETRO CONCESIONES	VÉRTICES REPLANTEO
LÍMITE DE SERVIDUMBRE TRÁNSITO	LÍMITE ZONA DE SERVICIO	CALCATAS MUESTRAS
LÍMITE DE SERVIDUMBRE PROTECCIÓN	LÍMITE CLASIFICACIÓN URB. SUELO	S.U./S.N.U. SUELO URBANO/NO URBANO

VÉRTICES DE LA POLIGONAL DEL DESLINDE			VÉRTICES DE LA RIBERA DEL MAR		
PUNTO	X	Y	PUNTO	X	Y
M-18=V-7	320905.33	4037389.51	R-1=M-30	321489.13	4037771.78
M-19	321017.32	4037436.70			
M-20=V-6	321072.97	4037460.14			
M-21	321169.02	4037511.78			
M-22	321173.01	4037518.66			
M-23	321224.88	4037556.52			
M-24	321277.46	4037597.42			
M-25	321334.69	4037641.85			
M-26	321348.21	4037644.39			
M-27	321412.05	4037693.62			
M-28	321442.21	4037718.12			
M-29	321450.78	4037724.74			
M-30	321489.13	4037771.78			



MAR MEDITERRÁNEO

Término Municipal de Marbella

C-100/MA
(O.M. 27.04.1935)



DESLINDE DEL DOMINIO PÚBLICO MARÍTIMO-TERRESTRE EN EL TRAMO DE COSTA COMPRENDIDO DESDE EL LÍMITE CON EL TÉRMINO MUNICIPAL DE ESTEPOÑA (RÍO GUADALMINA) HASTA LA MARGEN DERECHA DEL RÍO GUADEIZA.

TERMINO MUNICIPAL DE MARBELLA (MÁLAGA)
- TERRENOS DE POSIBLE DESAFECTACIÓN -

DES01/05/29/0005-DES10/01 **EN TRAMITACIÓN**

PLANO Nº	HOJA Nº	REFERENCIA	E: 1 / 1.000	ESCALA GRÁFICA
2	68-D (3 DE 8)	DES01/05/29/0005-DES10/01	(Reducción DIN A3 E: 1 / 2.500)	0 10 20 30 40 50 m
PROYECTO DE DESLINDE				

EXAMINADO Y CONFORME

LA TÉCNICO SUPERIOR:

EL JEFE DE LA DEMARCACIÓN:

Fdo.: M. Teresa Vitorino López

INFORMACIÓN CARTOGRÁFICA

PROYECCIÓN UTM - MERS 88
SISTEMA DE REFERENCIA ETRS89
VUELO FOTOGRAMÉTRICO D.3. COSTAS (OCTUBRE 2004-ENERO 2005)
LEVANTAMIENTO TOPOGRÁFICO ENLAZADO A LA RED GEODÉSICA
RESTITUCIÓN Y DIBUJO OCTUBRE 2008-ABRIL 2009

GRÁFICO DE DISTRIBUCIÓN DE HOJAS

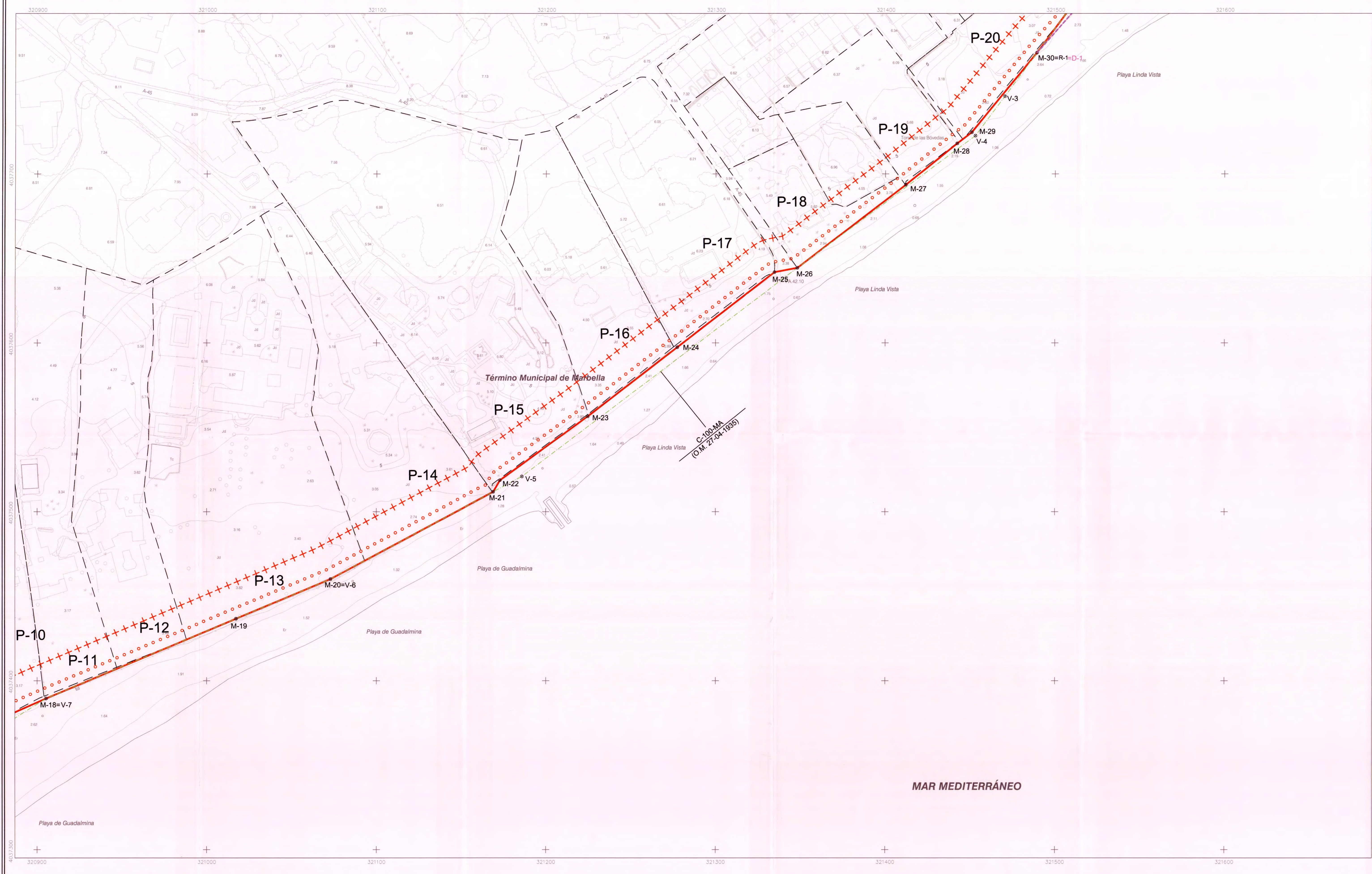
SIGNOS CONVENCIONALES

	LÍMITE DE LA ZMT		HITOS DEL DESLINDE
	LÍMITE POSIBLE DESAFECTACIÓN		HITOS RIBERA DEL MAR
	ZONA EN ESTUDIO POR SI PROCEDERE INDICAR SU DESAFECTACIÓN		HITOS LÍMITE POSIBLE DESAFECTACIÓN
	LÍMITE DE SERVIDUMBRE TRÁNSITO		VÉRTECES RED GEODÉSICA
	LÍMITE DE SERVIDUMBRE PROTECCIÓN		VÉRTECES REPLANTEO
	LÍMITE CLASIFICACIÓN URB. SUELO		

VÉRTECES DE LA POLIGONAL DEL DESLINDE			VÉRTECES DE LA RIBERA DEL MAR		
PUNTO	X	Y	PUNTO	X	Y
M-18=V-7	320905.33	4037389.51	R-1=M-30	321489.13	4037771.78
M-19	321017.32	4037436.70			
M-20=V-6	321072.97	4037480.14			
M-21	321169.02	4037511.78			
M-22	321173.01	4037518.66			
M-23	321224.88	4037556.52			
M-24	321277.46	4037597.42			
M-25	321334.69	4037641.85			
M-26	321348.21	4037644.39			
M-27	321412.05	4037693.62			
M-28	321442.21	4037718.12			
M-29	321450.78	4037724.74			
M-30	321489.13	4037771.78			

VÉRTECES DE LA POLIGONAL DE DESAFECTACIÓN

PUNTO	X	Y
M-30=R-1=D-1	321489.13	4037771.78



320900 321000 321100 321200 321300 321400 321500 321600

4037400 4037500 4037600 4037700



Ministerio de Agricultura y Pesca, Alimentación y Medio Ambiente.
DIRECCIÓN GENERAL DE LA SOSTENIBILIDAD DE LA COSTA Y EL MAR
DEMARCACIÓN DE COSTAS ANDALUCÍA-MEDITERRÁNEO
MÁLAGA

DESLINDE DEL DOMINIO PÚBLICO MARITIMO-TERRESTRE EN EL TRAMO DE COSTA COMPENDIDO DESDE EL LÍMITE CON EL TÉRMINO MUNICIPAL DE ESTEPONA (RÍO GUADALMINA) HASTA LA MARGEN DERECHA DEL RÍO GUADAIZA.
TERMINO MUNICIPAL DE MARBELLA (MÁLAGA)

DES01/05/29/0005-DES10/01 EN TRAMITACIÓN

PLANO Nº	HOJA Nº	REFERENCIA	E: 1 / 1.000	ESCALA GRÁFICA
2	69	DES01/05/29/0005-DES10/01	(Reducción DIN A3 E: 1 / 2.500)	0 10 20 30 40 50 m
(4 DE 8)		PLANO	PROYECTO DE DESLINDE	

EXAMINADO Y CONFORME

LA TÉCNICO SUPERIOR: Fdo: M. Teresa Vastoro López

EL JEFE DE LA DEMARCACIÓN: Fdo: A. González Castiella

FECHA: 17 de octubre de 2017

INFORMACIÓN CARTOGRÁFICA

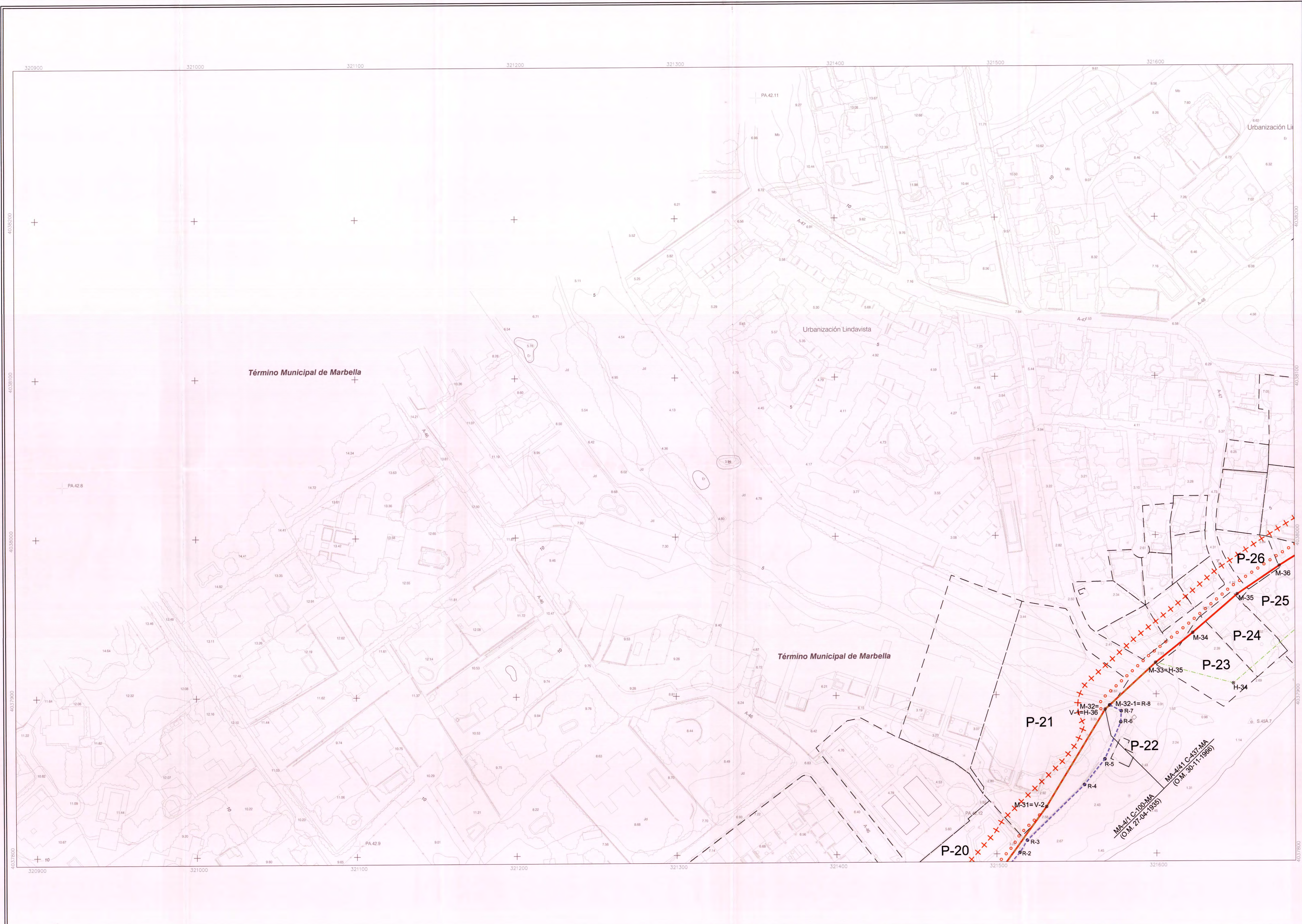
PROYECCIÓN U.T.M. - URSO 38S
SISTEMA DE REFERENCIA: ETRS89
VUELO FOTOGRAMÉTRICO D.G. COSTAS (OCTUBRE 2004-ENERO 2005)
LEVANTAMIENTO TOPOGRÁFICO ENLAZADO A LA RED GEODÉSICA
RESTITUCIÓN Y DIBUJO: OCTUBRE 2005-ABRIL 2006

GRÁFICO DE DISTRIBUCIÓN DE HOJAS

SIGNOS CONVENCIONALES

LINEA DE AGUA	LIMITE DE LA ZMT	HITOS DEL DESLINDE
LINEA DE RIBERA DEL MAR	LIMITE PARCELAS COLINDANTES	VERTICES RED GEODÉSICA
LINEA DEL DESLINDE DEL DPMT	PERIMETRO CONCESIONES	VERTICES REPLANTEO
LIMITE DE SERVIDUMBRE TRANSITO	LIMITE ZONA DE SERVICIO	CALICATAS MUESTRAS
LIMITE DE SERVIDUMBRE PROTECCION	LIMITE CLASIFICACION URB. SUELO	S.U./S.N.U. SUELO URBANO/NO URBANO

VERTICES DE LA POLIGONAL DEL DESLINDE			VERTICES DE LA RIBERA DEL MAR		
PUNTO	X	Y	PUNTO	X	Y
M-31=V-2	321531.40	4037820.57	R-2	321514.47	4037800.88
M-32=V-1=H-36	321568.17	4037890.59	R-3	321519.27	4037808.51
M-32-1	321570.99	4037893.20	R-4	321555.15	4037843.29
M-33=H-35	321599.71	4037919.84	R-5	321567.92	4037859.34
M-34	321623.05	4037938.49	R-6	321577.90	4037882.59
M-35	321650.93	4037962.63	R-7	321578.22	4037889.46
M-36	321677.31	4037980.46	R-8=M-32-1	321570.99	4037893.20





DESLINDE DEL DOMINIO PÚBLICO MARITIMO-TERRESTRE EN EL TRAMO DE COSTA COMPRENDIDO DESDE EL LÍMITE CON EL TÉRMINO MUNICIPAL DE ESTEPOÑA (RÍO GUADALMINA) HASTA LA MARGEN DERECHA DEL RÍO GUAIZA.

TERMINO MUNICIPAL DE MARBELLA (MÁLAGA)
 - TERRENOS DE POSIBLE DESAFECTACIÓN -

DES01/05/29/0005-DES10/01 EN TRAMITACIÓN

PLANO Nº	HOJA Nº	REFERENCIA	E: 1 / 1.000	ESCALA GRÁFICA
2	69-D	DES01/05/29/0005-DES10/01	(Reducción DIN A3 E: 1 / 2.500)	0 10 20 30 40 50 m
		PLANO	PROYECTO DE DESLINDE	

EXAMINADO Y CONFORME

LA TÉCNICO SUPERIOR: Fdo.: Mª Teresa Villatoro López

EL JEFE DE LA DEMARCACIÓN: Fdo.: Ángel González Castañeda

FECHA: 17 de Octubre de 2017

INFORMACIÓN CARTOGRÁFICA

PROYECCIÓN UTM - HUSO 18 B
 SISTEMA DE REFERENCIA ETRS89
 VUELO FOTOGRAMÉTRICO D.G. COSTAS (OCTUBRE 2004-ENERO 2005)
 LEVANTAMIENTO TOPOGRÁFICO ENLAZADO A LA RED GEODÉSICA
 RESTITUCIÓN Y DIBUJO OCTUBRE 2005-ABRIL 2006

GRÁFICO DE DISTRIBUCIÓN DE HOJAS

SIGNOS CONVENCIONALES

LINEA DE AGUA	LIMITE DE LA ZMT	HITOS DEL DESLINDE
LINEA DE RIBERA DEL MAR	LIMITE POSIBLE DESAFECTACIÓN	HITOS RIBERA DEL MAR
LINEA DEL DESLINDE DEL DPMT	ZONA EN ESTUDIO POR SI PROCEDIE INICIAR SU DESAFECTACIÓN	HITOS LIMITE POSIBLE DESAFECTACIÓN
LIMITE DE SERVIDUMBRE TRANSITO	LIMITE ZONA DE SERVICIO	VERTICES RED GEODÉSICA
LIMITE DE SERVIDUMBRE PROTECCIÓN	LIMITE CLASIFICACIÓN URB. SUELO	VERTICES REPLANTEO

VERTICES DE LA POLIGONAL DEL DESLINDE			VERTICES DE LA RIBERA DEL MAR		
PUNTO	X	Y	PUNTO	X	Y
M-31=V-2	321531.40	4037829.57	R-2	321514.47	4037800.88
M-32=V-1=H-36	321568.17	4037893.20	R-3	321519.27	4037808.51
M-32-1	321570.99	4037893.20	R-4	321555.15	4037843.29
M-33=H-35	321599.71	4037919.84	R-5	321567.92	4037859.34
M-34	321623.05	4037936.49	R-6	321577.90	4037882.59
M-35	321650.93	4037962.63	R-7	321576.22	4037889.46
M-36	321677.31	4037980.46	R-8=M-32-1	321570.99	4037893.20

VERTICES DE LA POLIGONAL DE DESAFECTACIÓN		
PUNTO	X	Y
R-2=D-2	321514.47	4037800.88
R-3=D-3	321519.27	4037808.51
R-4=D-4	321555.15	4037843.29
R-5=D-5	321567.92	4037859.34
R-6=D-6	321577.90	4037882.59
R-7=D-7	321576.22	4037889.46
M-32-1=R-8=D-8	321570.99	4037893.20





Ministerio de Agricultura y Pesca, Alimentación y Medio Ambiente.
DIRECCIÓN GENERAL DE LA SOSTENIBILIDAD DE LA COSTA Y EL MAR
DEMARCAÇÃO DE COSTAS ANDALUCÍA-MEDITERRÁNEO
MÁLAGA

DESLINDE DEL DOMINIO PÚBLICO MARITIMO-TERRESTRE EN EL TRAMO DE COSTA COMPRENDIDO DESDE EL LÍMITE CON EL TÉRMINO MUNICIPAL DE ESTEPOÑA (RÍO GUADALMINA) HASTA LA MARGEN DERECHA DEL RÍO GUADAIZA.
TÉRMINO MUNICIPAL DE MARBELLA (MÁLAGA)

DES01/05/29/0005-DES10/01 EN TRAMITACIÓN

PLANO Nº	HOJA Nº	REFERENCIA	E: 1 / 1.000	ESCALA GRÁFICA
2	70	DES01/05/29/0005-DES10/01	(Reducción DIN A3 E: 1 / 2.500)	0 10 20 30 40 50 m
		PLANO	PROYECTO DE DESLINDE	

EXAMINADO Y CONFORME

LA TÉCNICO SUPERIOR: Fdo.: M. Teresa Vilatoro López

EL JEFE DE LA DEMARCAÇÃO: Fdo.: Ángel García Castiella

7 de octubre de 2011

INFORMACIÓN CARTOGRAFICA

PROYECCIÓN U.T.M. HUSO 31 S.
SISTEMA DE REFERENCIA: ETRS89

VUELO FOTOGRAFOMETRICO D. COSTAS (OCTUBRE 2004-ENERO 2005)

LEVANTAMIENTO TOPOGRAFICO EN LOGO A LA RED GEODESICA

RESTITUCIÓN Y DIBUJO OCTUBRE 2005-ABRIL 2006

GRÁFICO DE DISTRIBUCIÓN DE HOJAS

73
71
72
69
70
68

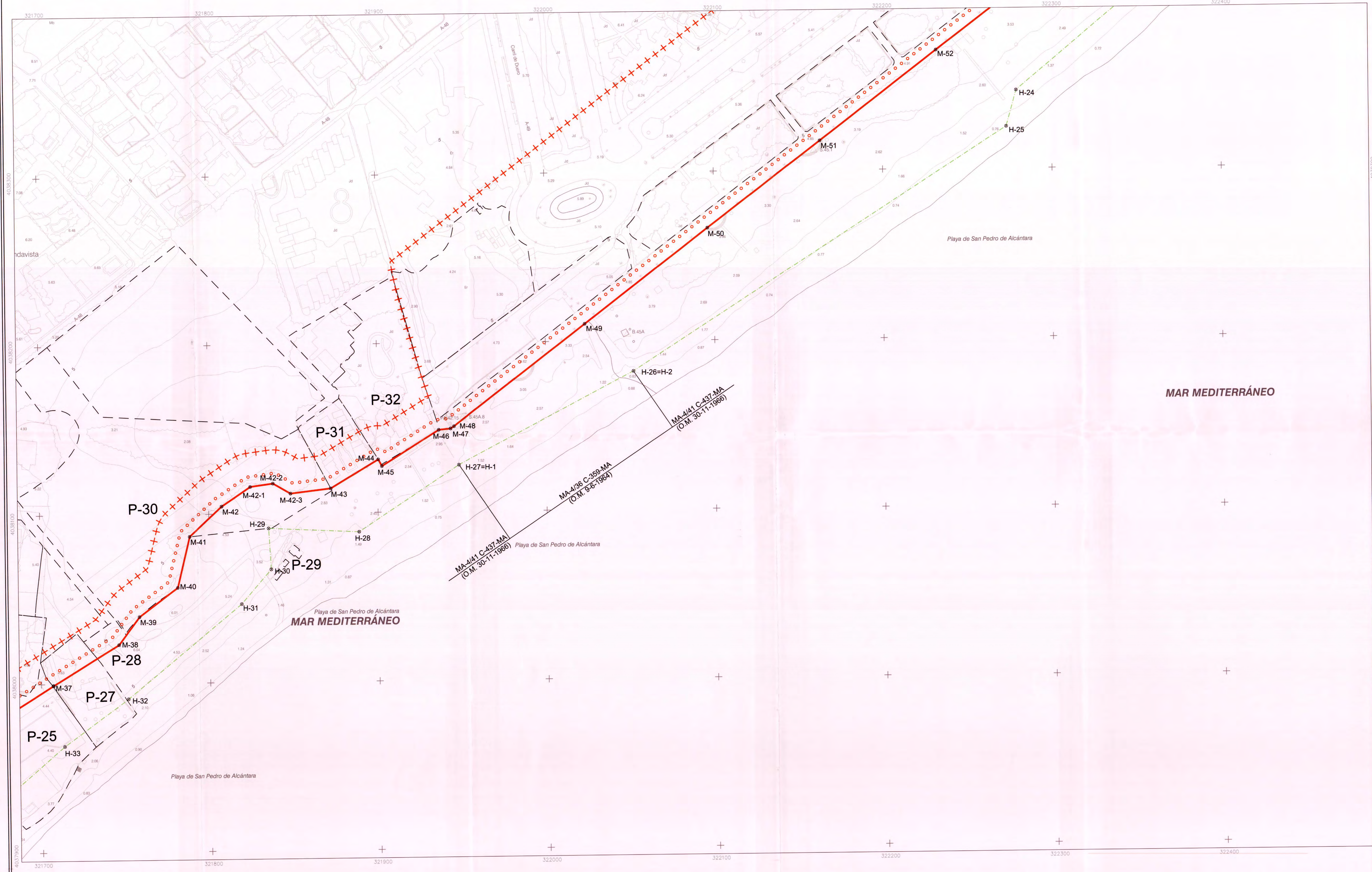
SIGNOS CONVENCIONALES

LINEA DE AGUA	LÍMITE DE LA ZMT	HITOS DEL DESLINDE
LINEA DE RIBERA DE MAR	LÍMITE PARCELAS COLINDANTES	VÉRTICES RED GEODÉSICA
LINEA DEL DESLINDE DEL DPMT	PERÍMETRO CONCESIONES	VÉRTICES REPLANTOS
LÍMITE DE SERVIDUMBRE TRANSITO	LÍMITE ZONA DE SERVICIO	CALICATAS MUESTRAS
LÍMITE DE SERVIDUMBRE PROTECCION	LÍMITE CLASIFICACIÓN URB. SUELO	S.U./S.N.U. SUELO URBANO / NO URBANO

VÉRTICES DE LA POLIGONAL DEL DESLINDE

PUNTO	X	Y
M-37	321707,15	4037999,11
M-38	321745,97	4038022,99
M-39	321758,28	4038039,47
M-40	321781,12	4038056,55
M-41	321788,44	4038086,69
M-42	321807,61	4038104,40
M-42-1	321824,60	4038115,86
M-42-2	321838,02	4038117,68
M-42-3	321848,38	4038111,63
M-43	321872,15	4038114,45
M-44	321900,37	4038131,29
M-45	321902,54	4038127,32
M-46	321936,24	4038146,42
M-47	321943,20	4038149,14
M-48	321945,28	4038150,50
M-49	322023,33	4038210,24
M-50	322096,23	4038266,50
M-51	322163,03	4038317,44
M-52	322232,10	4038370,51

VÉRTICES DE LA RIBERA DEL MAR



MAR MEDITERRÁNEO

MAR MEDITERRÁNEO

Playa de San Pedro de Alcántara

Playa de San Pedro de Alcántara

MA-411 CA-37.MA
(O.M. 30-11-1966)

MA-1/36 C-359.MA
(O.M. 9-5-1964)



DESLINDE DEL DOMINIO PÚBLICO MARÍTIMO-TERRESTRE EN EL TRAMO DE COSTA COMPRENDIDO DESDE EL LÍMITE CON EL TÉRMINO MUNICIPAL DE ESTEPONA (RÍO GUADALMINA) HASTA LA MARGEN DERECHA DEL RÍO GUADAIZA.
 TÉRMINO MUNICIPAL DE MARBELLA (MÁLAGA)

DES01/05/29/0005-DES10/01 EN TRAMITACIÓN

PLANO Nº	HOJA Nº	REFERENCIA	E: 1 / 1.000	ESCALA GRÁFICA
2	71 (6 DE 8)	DES01/05/29/0005-DES10/01	(Reducción DIN A3 E: 1 / 2.500)	
		PLANO	PROYECTO DE DESLINDE	

EXAMINADO Y CONFORME

LA TÉCNICO SUPERIOR EL JEFE DE LA DEMARCACIÓN

Fdo.: M.ª Teresa Vitorro López Fdo.: Ángel González Castañera

INFORMACIÓN CARTOGRÁFICA

PROYECCIÓN U.T.M. MUNDO 28S
 SISTEMA DE REFERENCIA ETRS89
 VUELO FOTOGRAFAMÉTRICO D. G. COSTAS (OCTUBRE 2004-ENERO 2005)
 LEVANTAMIENTO TOPOGRÁFICO ENLAZADO A LA RED GEODÉSICA
 RESTITUCIÓN Y DIBUJO OCTUBRE 2008-ABRIL 2008

GRÁFICO DE DISTRIBUCIÓN DE HOJAS

TÉRMINO 68	TÉRMINO 69	TÉRMINO 70	TÉRMINO 71	TÉRMINO 72	TÉRMINO 73
			71		

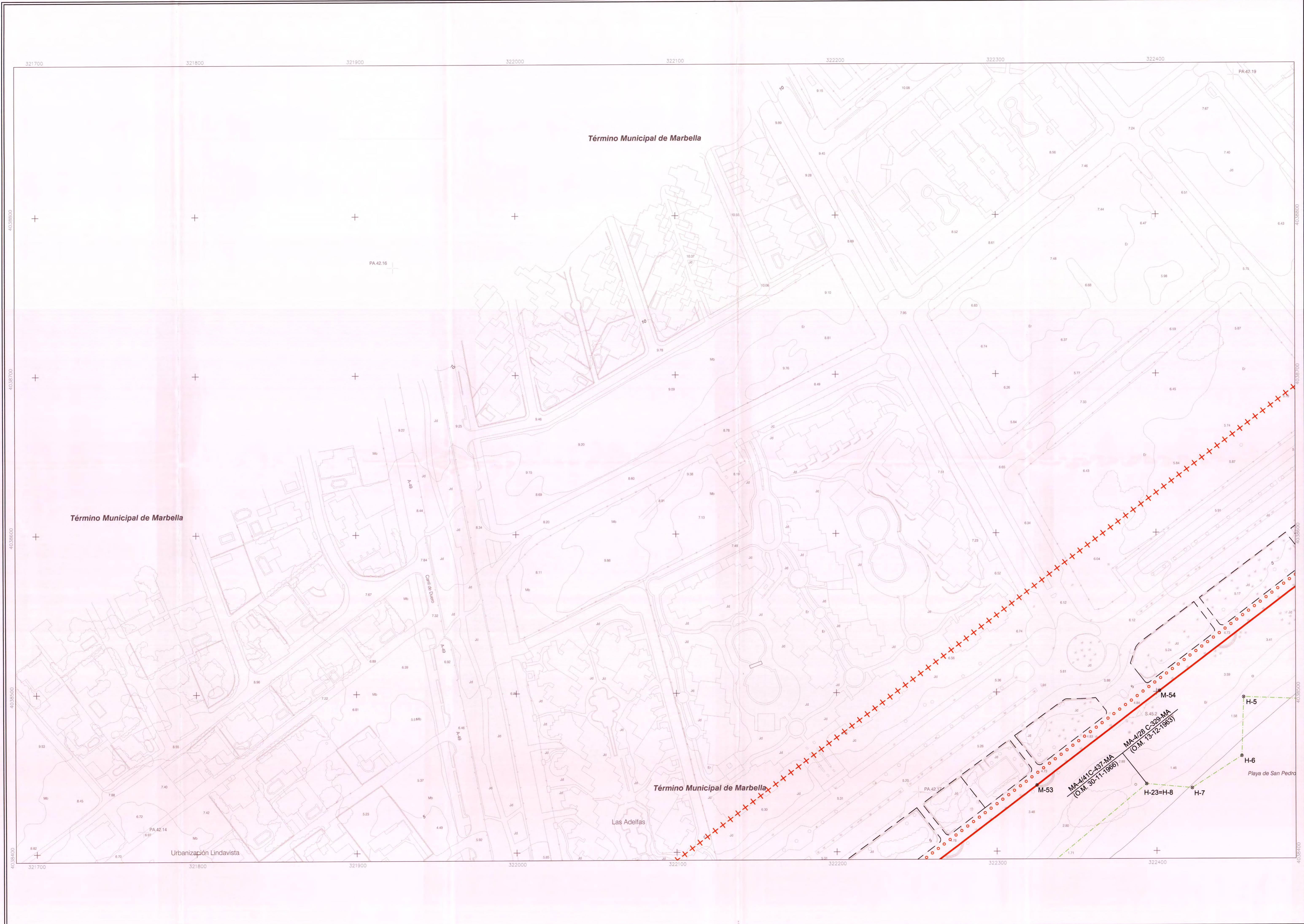
SIGNOS CONVENCIONALES

LINEA DE AGUA	LÍMITE DE LA ZMT	HITOS DEL DESLINDE
LINEA DE RIBERA DE MAR	LÍMITE PARCELAS COLINDANTES	VÉRTICES RED GEODÉSICA
LINEA DEL DESLINDE DEL OPMT	PERÍMETRO CONCESIONES	VÉRTICES REPLANTEO
LÍMITE DE SERVIDUMBRE TRÁNSITO	LÍMITE ZONA DE SERVICIO	CALICATAS MUESTRAS
LÍMITE DE SERVIDUMBRE PROTECCIÓN	LÍMITE CLASIFICACIÓN URB. SUELO	S.U./S.N.U. SUELO URBANO / NO URBANO

VÉRTICES DE LA POLIGONAL DEL DESLINDE

PUNTO	X	Y
M-53	322325,26	4038441,49
M-54	322401,93	4038500,59

VÉRTICES DE LA RIBERA DEL MAR





DESLINDE DEL DOMINIO PÚBLICO MARITIMO-TERRESTRE EN EL TRAMO DE COSTA COMPRENDIDO DESDE EL LÍMITE CON EL TÉRMINO MUNICIPAL DE ESTEPOÑA (RÍO GUADALMINA) HASTA LA MARGEN DERECHA DEL RÍO GUAIDAIZA.
TERMINO MUNICIPAL DE MARBELLA (MÁLAGA)

DES01/05/29/0005-DES10/01 **EN TRAMITACIÓN**

PLANO Nº	HOJA Nº	REFERENCIA	E: 1 / 1.000	ESCALA GRÁFICA
2	72 (7 DE 8)	DES01/05/29/0005-DES10/01	(Reducción DIN A3 E: 1 / 2.500)	0 10 20 30 40 50 m
		PLANO	PROYECTO DE DESLINDE	

EXAMINADO Y CONFORME

LA TÉCNICO SUPERIOR  EL JEFE DE LA DEMARCACIÓN 

Fdo.: M.ª Teresa Vilatoro López Fdo.: Angel González Cordero

FECHA: 11 de Octubre de 2017

INFORMACIÓN CARTOGRÁFICA

PROYECCIÓN UTM - HURO 30 S
SISTEMA DE REFERENCIA ETRM84

VUELO FOTOGRAMÉTRICO S.5. COSTAS (OCTUBRE 2004-ENERO 2005)

LEVANTAMIENTO TOPOGRÁFICO REALIZADO A LA RED GEODÉSICA

REGISTRACIÓN Y CUBO: OCTUBRE 2005-ABRIL 2006

GRÁFICO DE DISTRIBUCIÓN DE HOJAS

70	71	72	73
69	70	71	72
68	69	70	71

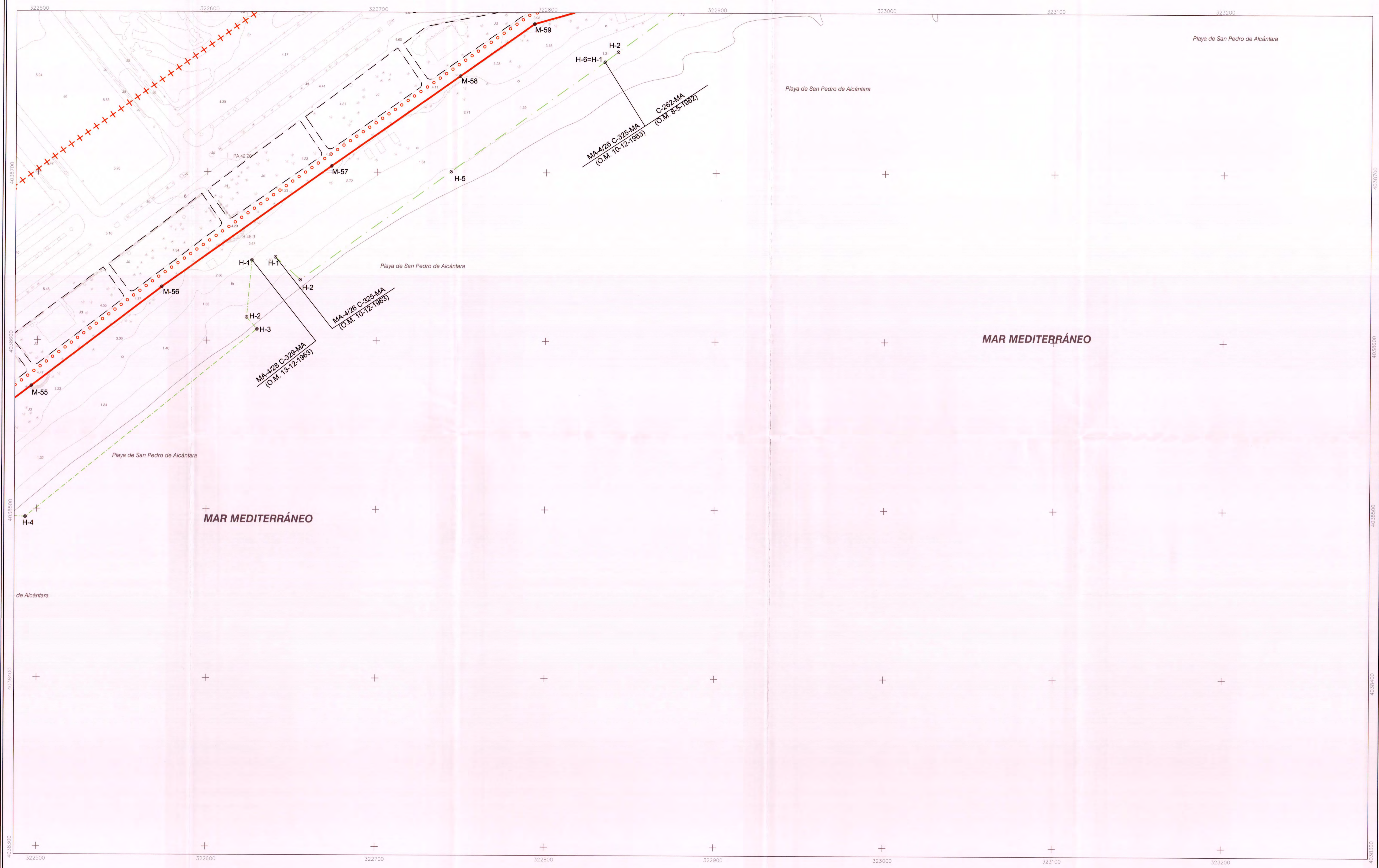
SIGNOS CONVENCIONALES

— LINEA DE AGUA	— LÍMITE DE LA ZMT	⊗ HITOS DEL DESLINDE
— LINEA DE RIBERA DE MAR	— LÍMITE PARCELAS COLINDANTES	△ VÉRTICES RED GEODÉSICA
— LINEA DEL DESLINDE DEL DPMIT	— PERÍMETRO CONCESIONES	△ VÉRTICES REPLANTEO
— LÍMITE DE SERVIDUMBRE TRÁNSITO	— LÍMITE ZONA DE SERVICIO	□ CALCATAS MUESTRAS
++++ LÍMITE DE SERVIDUMBRE PROTECCIÓN	— LÍMITE CLASIFICACIÓN URB. SUELO	S.U./S.N.U. SUELO URBANO/NO URBANO

VÉRTICES DE LA POLIGONAL DEL DESLINDE

PUNTO	X	Y
M-55	322496.49	4038572.96
M-56	322573.33	4038631.85
M-57	322673.11	4038703.67
M-58	322748.98	4038757.24
M-59	322792.63	4038788.29

VÉRTICES DE LA RIBERA DEL MAR



de Alcántara



Ministerio de Agricultura y Pesca, Alimentación y Medio Ambiente.
 DIRECCIÓN GENERAL DE LA SOSTENIBILIDAD DE LA COSTA Y EL MAR
 DEMARCACIÓN DE COSTAS ANDALUCÍA-MEDITERRÁNEO
 MÁLAGA

DESLINDE DEL DOMINIO PÚBLICO MARÍTIMO-TERRESTRE EN EL TRAMO DE COSTA COMPROMENDE DESDE EL LÍMITE CON EL TÉRMINO MUNICIPAL DE ESTEPONA (RÍO GUADALMINA) HASTA LA MARGEN DERECHA DEL RÍO GUADAIZA.
 TÉRMINO MUNICIPAL DE MARBELLA (MÁLAGA)

DES01/05/29/0005-DES10/01 EN TRAMITACIÓN

PLANO Nº	HOJA Nº	REFERENCIA	E: 1 / 1.000	ESCALA GRÁFICA
2	73 (8 DE 8)	DES01/05/29/0005-DES10/01 PLANO	(Reducción DIN A3 E: 1/2.500)	0 10 20 30 40 50 m
PROYECTO DE DESLINDE				

EXAMINADO Y CONFORME

LA TÉCNICO SUPERIOR  EL JEFE DE LA DEMARCACIÓN 

Fdo.: M. Teresa Villaloro López Fdo.: Ángel González Castiella

14 de Octubre de 2017

INFORMACIÓN CARTOGRÁFICA

PROYECTO: I.T. 14830 S.B. SISTEMA DE REFERENCIA: ETR898
 VUELO FOTOGRAMÉTRICO D.O. COSTAS OCTUBRE 2004-ENERO 2005
 LEVANTAMIENTO TOPOGRÁFICO ENLACADO A LA RED GEODÉSICA
 RESTITUCIÓN Y DIBUJO OCTUBRE 2005-ABRIL 2006

GRÁFICO DE DISTRIBUCIÓN DE HOJAS

73
71
72
69
70
68

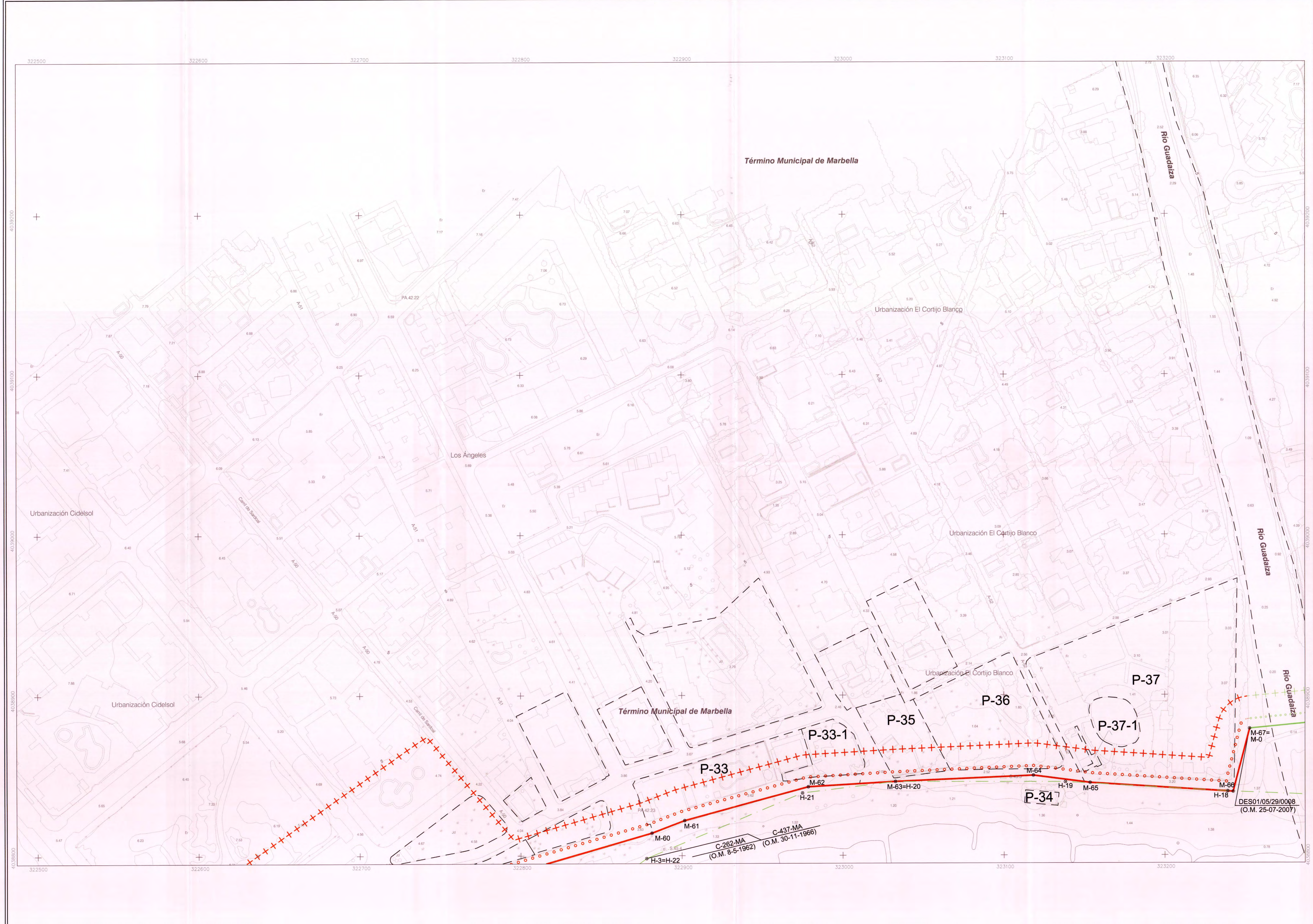
SIGNOS CONVENCIONALES

LÍNEA DE AGUA	LÍMITE DE LA ZMP	HITOS DEL DESLINDE
LÍNEA DE RIBERA DE MAR	LÍMITE PARCELAS COLINDANTES	VÉRTICES RED GEODÉSICA
LÍNEA DEL DESLINDE DEL DPM	PERÍMETRO CONCESIONES	VÉRTICES REPLANTEO
LÍMITE DE SERVIDUMBRE TRÁNSITO	LÍMITE ZONA DE SERVICIO	CALICATAS MUESTRAS
LÍMITE DE SERVIDUMBRE PROTECCIÓN	LÍMITE CLASIFICACIÓN URB. SUELO	S.U./S.N.U. SUELO URBANO/NO URBANO

VÉRTICES DE LA POLIGONAL DEL DESLINDE

PUNTO	X	Y
M-60	322861.33	4038814.10
M-61	322801.72	4038821.98
M-62	322978.62	4038842.85
M-63	323032.74	4038846.01
M-64	323118.44	4038849.76
M-65	323153.68	4038845.20
M-66	323242.38	4038839.48
M-67=M-0	323252.68	4038878.84

VÉRTICES DE LA RIBERA DEL MAR



DES01/05/29/0008
(O.M. 25-07-2007)