

SERVICIO PROVINCIAL DE COSTAS EN GIRONA
 DESLINDE DE LOS BIENES DEL DOMINIO PÚBLICO MARÍTIMO-TERRESTRE
 DEL TRAMO DE UNOS ONCE (11) KM. EN LA URBANIZACIÓN MARÍTIMO-TERRESTRE
 SANTA MARGARIDA, TÉRMINO MUNICIPAL DE ROSES (GIRONA)

Descripción del Plano: DELIMITACIÓN PROVISIONAL (APEO)

ESCALA GRÁFICA: 0 20 40 60 80 100 m.

PLANO N°: 2 HOJA N°: 1 de 6 ESCALA: 1/1.000

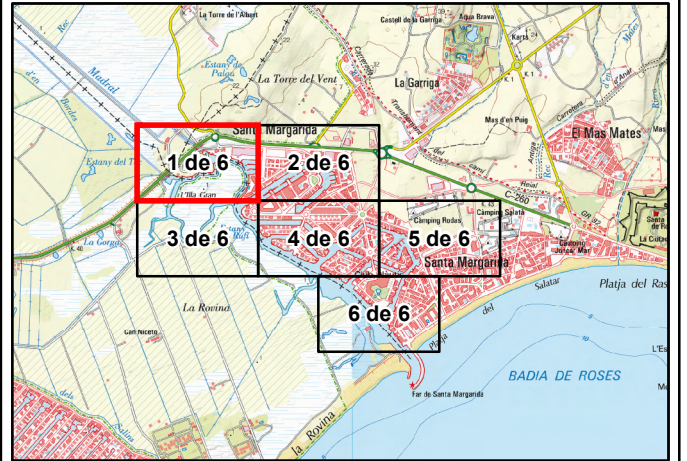
Examinado y conforme:
 El Jefe del Servicio de Dominio
 Público Marítimo Terrestre

 Fdo. Jordi García Salse










INFORMACIÓN CARTOGRÁFICA

SISTEMA DE REFERENCIA GEODÉSICO ETRS89
 PROYECCIÓN U.T.M. ELIPSOIDE GR830 - HUSO 31.
 ALTITUDES REFERIDAS AL NIVEL MEDIO DEL MAR EN ALCANTRE.
 COORDENADAS U.T.M. EN LAS ESQUINAS DE LA HOJA.
 VUELO FOTOGRAMÉTRICO REALIZADO EN 2.008 Y 2.007.
 CARTOGRAFÍA ELABORADA EN 2007.

GRÁFICO DE DISTRIBUCIÓN DE HOJAS



SIGNOS CONVENCIONALES PARTICULARES

	LÍNEA DE AGUA		HITOS
	LÍMITE DE DESLINDE DE LA ZONA DOMINIO PÚBLICO		VÉRTICES RED GEODÉSICA
	LÍMITE DE LA RIBERA DEL MAR		LÍMITE DE DESLINDE COLINDANTE
	LÍMITE DE SERVIDUMBRE DE TRÁNSITO		LÍMITE DE DESLINDE VIGENTE
	LÍMITE DE SERV. DE PROTECCIÓN		

SI COINCIDE EL DOMINIO PÚBLICO CON LA RIBERA DEL MAR, SE GRAFICA EL DOMINIO PÚBLICO
 SI COINCIDE EL DOMINIO PÚBLICO CON LA Z.M.T. ANTERIOR A LA LEY DE COSTAS DE 2288, SE GRAFICA EL DOMINIO PÚBLICO
 SI COINCIDE LA RIBERA DEL MAR CON LA Z.M.T. ANTERIOR A LA LEY DE COSTAS 2288, SE GRAFICA LA RIBERA DEL MAR

COORDENADAS DE LOS VÉRTICES