

SERVICIO PROVINCIAL DE COSTAS EN GIRONA
 DESLINDE DE LOS BIENES DEL DOMINIO PÚBLICO MARÍTIMO-TERRESTRE
 DEL TRAMO DE UNOS ONCE (11) KM. EN LA URBANIZACIÓN MARÍTIMO-TERRESTRE
 SANTA MARGARIDA, TÉRMINO MUNICIPAL DE ROSES (GIRONA)

Descripción del Plano: DELIMITACIÓN PROVISIONAL (APEO)

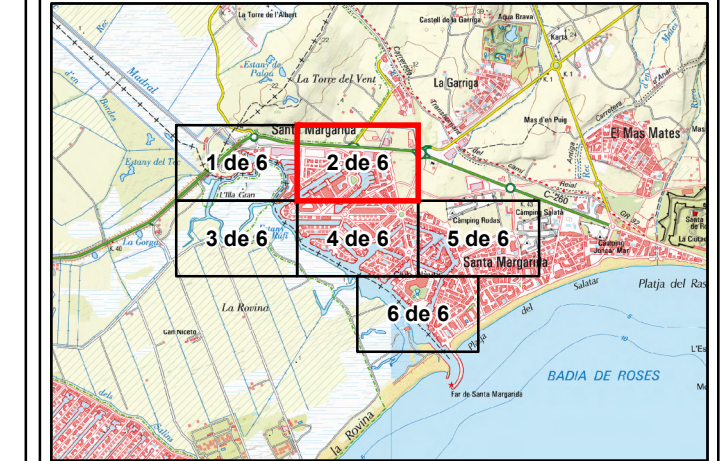
ESCALA GRÁFICA: 0 20 40 60 80 100 m.
 PLANO Nº: 2 HOJA Nº: 2 de 6 ESCALA: 1/1.000

Examinado y conforme:
 El Jefe del Servicio de Dominio
 Público Marítimo Terrestre










Fdo. Jordi García Salse

INFORMACIÓN CARTOGRÁFICA **GRÁFICO DE DISTRIBUCIÓN DE HOJAS**

SISTEMA DE REFERENCIA GEODÉSICA ETRS89
 PROYECCIÓN U.T.M. EPSILUPSE GR830 - HUSO 31.
 ALTITUDES REFERIDAS AL NIVEL MEDIO DEL MAR EN ALICANTE
 COORDENADAS U.T.M. EN LAS ESQUINAS DE LA HOJA
 VUELO FOTOGRAMÉTRICO REALIZADO EN 2.006 Y 2.007.
 CARTOGRAFÍA ELABORADA EN 2007.



SIGNOS CONVENCIONALES PARTICULARES

-  LÍNEA DE AGUA
-  LÍMITE DE DESLINDE DE LA ZONA DOMINIO PÚBLICO
-  LÍMITE DE LA RIBERA DEL MAR
-  LÍMITE DE SERVIDUMBRE DE TRÁNSITO
-  LÍMITE DE SERV. DE PROTECCIÓN
-  HITOS
-  VÉRTICES RED GEODÉSICA
-  LÍMITE DE DESLINDE COLINDANTE
-  LÍMITE DE DESLINDE VIGENTE

SI COINCIDE EL DOMINIO PÚBLICO CON LA RIBERA DEL MAR, SE GRAFICA EL DOMINIO PÚBLICO
 SI COINCIDE EL DOMINIO PÚBLICO CON LA Z.M.T. ANTERIOR A LA LEY DE COSTAS DE 2288, SE GRAFICA EL DOMINIO PÚBLICO
 SI COINCIDE LA RIBERA DEL MAR CON LA Z.M.T. ANTERIOR A LA LEY DE COSTAS 2288, SE GRAFICA LA RIBERA DEL MAR

COORDENADAS DE LOS VÉRTICES