

|   |  |   |  |   |  |  |  |  |  |
|---|--|---|--|---|--|--|--|--|--|
| <b>INFORMACIÓN CARTOGRAFICA</b><br>SISTEMA GEOGRÁFICO DE REFERENCIA: UTM84<br>VALOR FOTOGRÁFICO REALIZADO: 04-AGO-2017<br>SISTEMA DE REPRESENTACIÓN CARTOGRAFICA: U.T.M. - HORIZ. 84 N<br>ORGANISMO AL QUE SE HA ENTREGADO: I.D.E. DE MANILA DE CÁDIZ<br>GOBIERNO AUTÓNOMO DE ANDALUCÍA |  | <b>SIGNOS CONVENCIONALES PARTICULARES</b><br>LÍNEA DE ACERAS<br>LÍNEA DE DELIMITACIÓN DEL D.P. SET.<br>LÍNEA DE DELIMITACIÓN DEL MAR<br>LÍNEA DE DELIMITACIÓN DE TRANSMITO<br>LÍMITE DE SERVIDUMBRE DE PROTECCIÓN |  | <b>SIGNOS CONVENCIONALES PARTICULARES</b><br>LÍNEA DE CRUCE DE CALZADAS<br>LÍMITE DE PARQUEO ORGANIZADO<br>LÍMITE DE SUELO URBANO<br>LÍMITE DE TERMINACIÓN DE CALZADA<br>LÍMITE DE PROXIMIDAD<br>LÍMITE DE PROXIMIDAD<br>LÍMITE DE PROXIMIDAD |  | <b>SIGNOS CONVENCIONALES GENERALES</b><br>FUENTE: FUENTE<br>BÚZON: CÁMERA TELEFÓNICA BÚZON<br>CONVENCIÓN: BÚZON: CÁMERA TELEFÓNICA BÚZON<br>PASADIZO: PASADIZO: PASADIZO<br>PUNTO MANTENIMIENTO: PUNTO MANTENIMIENTO<br>PUNTO MANTENIMIENTO: PUNTO MANTENIMIENTO<br>PUNTO MANTENIMIENTO: PUNTO MANTENIMIENTO |  | ESCALA 1:5.000<br>EQUISTANCIA CURVAS DE NIVEL: 5m<br>ASISTENCIA TÉCNICA: estudio 7 |  |
|---|--|---|--|---|--|--|--|--|--|

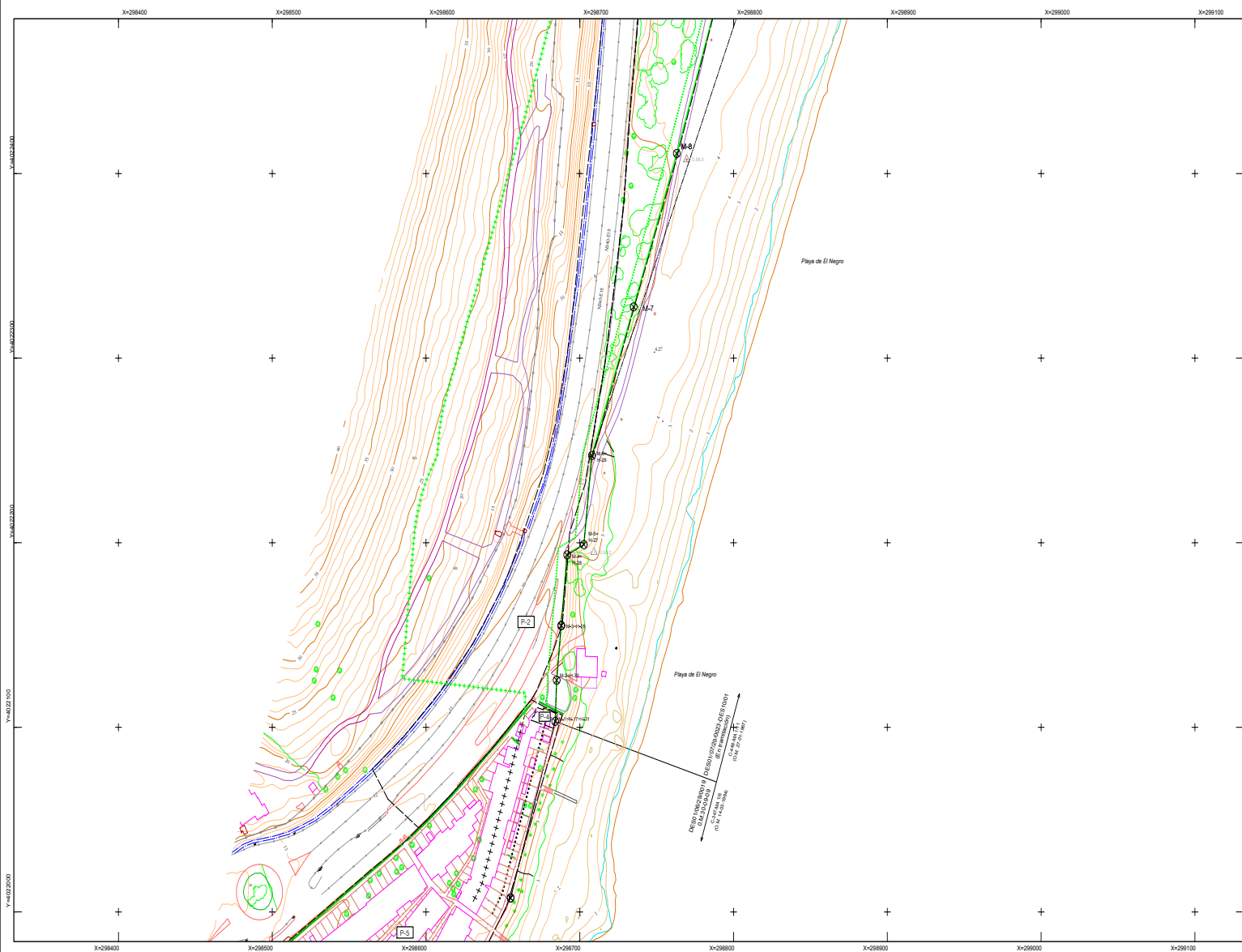
**MINISTERIO PARA LA TRANSICIÓN ECOLÓGICA Y EL RETO DEMOGRÁFICO**  
**DIRECCIÓN GENERAL DE LA COSTA Y EL MAR**  
 Demarcación de Costas en Andalucía-Mediterráneo (Málaga)  
**SERVICIO DE GESTIÓN DEL DOMINIO PÚBLICO**  
 DESLINDE DEL DOMINIO PÚBLICO MARÍTIMO-TERRESTRE DEL TRAMO DE COSTA COMPRENDIDO DESDE EL EXTREMO NORTE DE LA URBANIZACIÓN PLAYA PARAISO HASTA EL EXTREMO NORTE DE LA URBANIZACIÓN BORBOLETA  
 TÉRMINO MUNICIPAL DE MANILVA (MÁLAGA)

|  |           |  |  |                                  |
|--|-----------|--|--|----------------------------------|
| PLANO Nº 1                               | HOJA Nº 1 | PLANO PROYECTA DE DELINDE                | REFERENCIA ANTIGUA DES0107290023-DES1001 | REFERENCIA DES0107290023-DES1002 |
| HOJAS MAPA TOPOGRÁFICO NACIONAL 1:50.000 |           | GRÁFICO DE DISTRIBUCIÓN DE HOJAS 1:5.000 |  |                                  |
|  |           |  |  |                                  |
| EXAMINADO Y CONFORME                     |           | Vº Bº el Jefe de la Demarcación          |  |                                  |
| El Jefe de Servicio                      |           | FECHA JUNIO 2021                         |  | Firma: Angel Gonzalez Castiñeira |
| Firma: Juan José Valero Guerra           |           | Firma: Angel Gonzalez Castiñeira         |  |                                  |

| VERTICES POLIGONAL DEL DESLINDE |          | VERTICES POLIGONAL DE LA RIBERA DEL MAR |   |
|---------------------------------|----------|---|---|
| Nº                              | X        | Nº                                      | X |
| M-14                            | 29884.02 | 402203.24                               |   |
| M-24                            | 29884.07 | 402205.5                                |   |
| M-34                            | 29885.52 | 402216.08                               |   |
| M-4                             | 29891.75 | 402219.43                               |   |
| M-5                             | 29892.54 | 402219.68                               |   |
| M-6                             | 29897.84 | 402241.21                               |   |
| M-7                             | 29895.5  | 402217.78                               |   |
| M-8                             | 29893.03 | 402241.07                               |   |
| M-9                             | 29893.52 | 402241.09                               |   |
| M-10                            | 29894.5  | 402251.47                               |   |
| M-11                            | 29892.22 | 402241.19                               |   |
| M-12                            | 29892.21 | 402256.18                               |   |
| M-13                            | 29892.57 | 402256.48                               |   |
| M-14                            | 29892.89 | 402251.05                               |   |
| M-15                            | 29891.29 | 402207.63                               |   |
| M-16                            | 29891.58 | 402205.48                               |   |
| M-17                            | 29890.04 | 402211.08                               |   |
| M-18                            | 29890.78 | 402211.29                               |   |
| M-19                            | 29887.61 | 402211.58                               |   |
| M-20                            | 29890.15 | 402212.2                                |   |
| M-21                            | 29891.54 | 402266.77                               |   |
| M-22                            | 29892.03 | 402257.44                               |   |
| M-23                            | 29896.78 | 402261.81                               |   |
| M-24                            | 29895.78 | 402264.2                                |   |
| M-25                            | 29900.78 | 402261.1                                |   |
| M-26                            | 29904.88 | 402255.05                               |   |
| M-27                            | 29906.84 | 402233.87                               |   |
| M-28                            | 29907.81 | 402249.79                               |   |
| M-29                            | 29908.39 | 402243.37                               |   |
| M-30                            | 29910.81 | 402252.25                               |   |
| M-31                            | 29912.78 | 402267.65                               |   |
| M-32                            | 29914.21 | 402252.85                               |   |
| M-33                            | 29915.3  | 402264.5                                |   |
| M-34                            | 29920.01 | 402277.37                               |   |
| M-35                            | 29921.11 | 402284.82                               |   |
| M-36                            | 29926.01 | 402287.65                               |   |
| M-37                            | 29944.07 | 402292.88                               |   |
| M-38                            | 29951.27 | 402282.25                               |   |

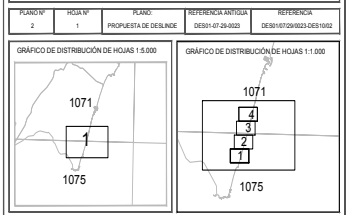
**CSV : GEN-af9c-d1da-759d-f45d-e9e3-4165-8a92-98f1**  
**DIRECCIÓN DE VALIDACIÓN : <https://sede.administracion.gob.es/pagSedeFront/servicios/consultaCSV.htm>**  
**FIRMANTE(1) : JUAN JOSE VALERO GUERRA | FECHA : 14/01/2022 11:50 | Sin acción específica**  
**FIRMANTE(2) : ANGEL GONZALEZ CASTIÑEIRA | FECHA : 14/01/2022 12:15 | Sin acción específica**





|   |  |  |  |   |  |   |  |
|---|--|--|--|---|--|---|--|
| <b>INFORMACIÓN CARTOGRÁFICA</b><br>SISTEMA GEOGRÁFICO DE REFERENCIA: UTM84<br>SISTEMA DE REFERENCIA CARTOGRAFICA: UTM - H30E 30 N<br>ORIENTACIÓN: NAD. MEDIO DEL MAR EN ALICANTE<br>COORDENADA EN EL CENTRO EN METROS DE ALCA<br>FUENTE FOTOMETRICA REALIZADA EN ABRIL DE 2017<br>AEROFOTOGRAFACIÓN PROPIA DE ESTE LEVANTAMIENTO<br>PROYECTO DE CAMPIO REALIZADO EN ENERO Y FEBRERO DE 2018<br>REVISIÓN Y EDICIÓN REALIZADO EN SEPTIEMBRE DE 2018 |  | <b>SIGNOS CONVENCIONALES PARTICULARES</b><br>LINEA DE LÍNEA DE ALCA<br>POLIGONO DEL DIBUJO DEL D.P.U.T.<br>LINEA DE BARRERA DEL MAR<br>LIMITE SERVIDUMBRE DE TRANSICIÓN<br>LIMITE SERVIDUMBRE DE PROTECCIÓN<br>LINEA DE LÍNEA DE ALCA<br>LIMITE DE PASEOS DE COLONIZACION<br>LIMITE DE SUELO URBANO<br>LIMITE DE TERMINACION<br>LIMITE DE PROTECCION<br>SUELO URBANO<br>SUELO NO URBANIZABLE<br>SUELO URBANIZABLE EN PROCESO DE PROGRAMACION<br>SUELO URBANIZABLE NO PROGRAMADO<br>NOTAS: NO EXISTEN LAS PROVISIONALES DEL DESLINDE DEL LIMIT CON COMUNICACION DE LAS SIGLAS NI SE GUBERNA LA PUNTA. |  | <b>SIGNOS CONVENCIONALES GENERALES</b><br>AREA PAVIMENTADA<br>POZOS: BARRERA<br>CAJA HIDROGRAFICA-CANALIZACION: SIFÓN: SUAVIZADO<br>CANTONADA: POZO<br>PUNTO: BARRERA<br>BÚZON: CANAL TELEFÓNICO: BARRIO<br>CONVENCIÓN: BARRIO: MANRIQUELA<br>MANRIQUELA: BARRIO: PROCESO DE PROTECCION |  | ESCALA: 1:1.000<br>0 10 20 30 40 50<br>EQUIDISTANCIA CURVAS DE NIVEL: 1M<br>ASISTENCIA TÉCNICA:<br> |  |
|---|--|--|--|---|--|---|--|

**MINISTERIO PARA LA TRANSICIÓN ECOLÓGICA Y EL RETO DEMOGRÁFICO**  
**DIRECCIÓN GENERAL DE LA COSTA Y EL MAR**  
 Demarcación de Costas en Andalucía-Mediterráneo (Málaga)  
**SERVICIO DE GESTIÓN DEL DOMINIO PÚBLICO**  
 DESLINDE DEL DOMINIO PÚBLICO MARÍTIMO-TERRESTRE DEL TRAMO DE COSTA COMPRENDIDO DESDE EL EXTREMO NORTE DE LA URBANIZACIÓN PLAYA PARAISO HASTA EL EXTREMO NORTE DE LA URBANIZACIÓN BORBOLETA  
 TÉRMINO MUNICIPAL DE MANILVA (MÁLAGA)



EXAMINADO Y CONFORME

El Jefe de Servicio: FIRMADA: Juan José Valero Guerra

FECHA: JUNIO 2021

Vº Bº el Jefe de la Demarcación: FIRMADA: Angel González Castiñeira

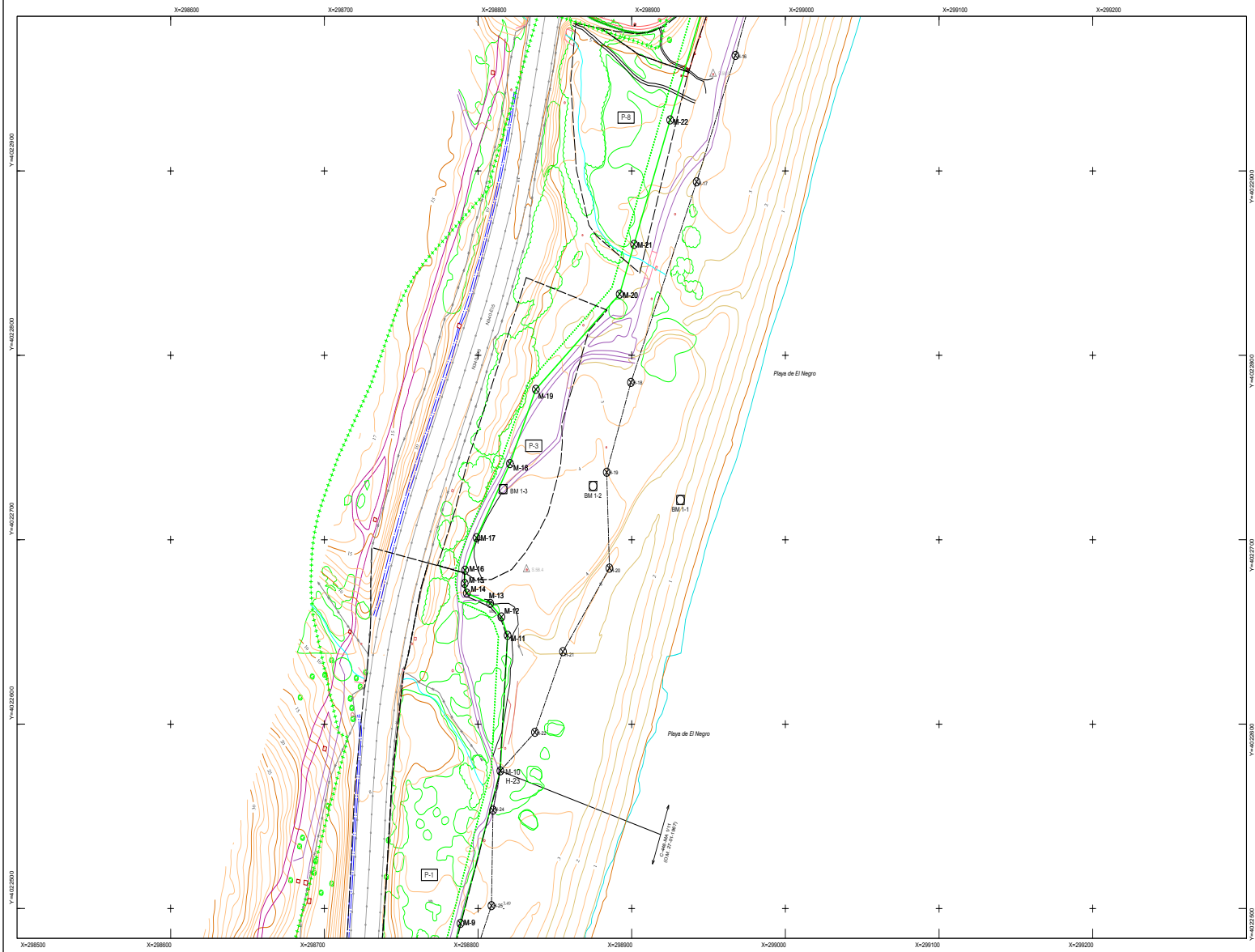
| VERTICES POLIGONALES DEL DESLINDE |           |            |
|-----------------------------------|-----------|------------|
| Nombre                            | X         | Y          |
| M-14A-17-41-01                    | 298864,02 | 4022103,24 |
| M-24-10                           | 298864,07 | 4022126,5  |
| M-24-20                           | 298875,02 | 4022150,08 |
| M-4-1-28                          | 298875,75 | 4022164,43 |
| M-6-1-27                          | 298770,84 | 4022158,08 |
| M-6-1-26                          | 298770,84 | 402247,21  |
| M-7                               | 298755    | 402207,78  |
| M-8                               | 298753,03 | 4022118,87 |
| M-9                               | 298782,52 | 402217,96  |

| VERTICES POLIGONALES DE LA RIBERA DEL MAR |   |   |
|---|---|---|
| Nombre                                    | X | Y |
|   |   |   |
|   |   |   |
|   |   |   |

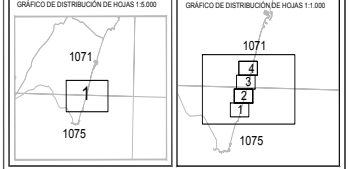
**CSV : GEN-af9c-d1da-759d-f45d-e9e3-4165-8a92-98f1**  
**DIRECCIÓN DE VALIDACIÓN : <https://sede.administracion.gob.es/pagSedeFront/servicios/consultaCSV.htm>**  
**FIRMANTE(1) : JUAN JOSE VALERO GUERRA | FECHA : 14/01/2022 11:50 | Sin acción específica**  
**FIRMANTE(2) : ANGEL GONZALEZ CASTIÑEIRA | FECHA : 14/01/2022 12:15 | Sin acción específica**





MINISTERIO PARA LA TRANSICIÓN ECOLÓGICA Y EL RETO DEMOGRÁFICO  
DIRECCIÓN GENERAL DE LA COSTA Y EL MAR  
Demarcación de Costas en Andalucía-Mediterráneo (Málaga)  
SERVICIO DE GESTIÓN DEL DOMINIO PÚBLICO  
DESLINDE DEL DOMINIO PÚBLICO MARÍTIMO-TERRESTRE DEL TRAMO DE COSTA COMPRENDIDO DESDE EL EXTREMO NORTE DE LA URBANIZACIÓN PLAYA PARAISO HASTA EL EXTREMO NORTE DE LA URBANIZACIÓN BORBOLETA  
TERMINO MUNICIPAL DE MANILVA (MÁLAGA)

| PLANO Nº | HOJA Nº | PLANO                 | REFERENCIA ANTERIOR | REFERENCIA          |
|----------|---------|-----------------------|---------------------|---------------------|
| 2        | 2       | PROPUESTA DE DESLINDE | DES01-07-20-002     | DES01-07-20-002-002 |



EXAMINADO Y CONFORME  
El Jefe de Servicio: Fina Juan José Valero Guerra  
FECHA: JUNIO 2021  
Vº Bº el Jefe de la Demarcación: Fina Angel González Castañeira

| VERTICES POLIGONALES DEL DESLINDE |           |           | VERTICES POLIGONALES DE LA RIBERA DEL MAR |           |           |
|-----------------------------------|-----------|-----------|---|-----------|-----------|
| Núm.                              | X         | Y         | Núm.                                      | X         | Y         |
| M-9                               | 298766,52 | 402281,06 | 1   | 298766,52 | 402281,06 |
| M-10                              | 298814,5  | 402274,47 | 2   | 298814,5  | 402274,47 |
| M-11                              | 298815,51 | 402268,78 | 3   | 298815,51 | 402268,78 |
| M-12                              | 298815,21 | 402268,16 | 4   | 298815,21 | 402268,16 |
| M-13                              | 298807,87 | 402265,49 | 1   | 298807,87 | 402265,49 |
| M-14                              | 298792,89 | 402267,15 | 2   | 298792,89 | 402267,15 |
| M-15                              | 298797,29 | 402270,73 | 3   | 298797,29 | 402270,73 |
| M-16                              | 298791,58 | 402283,48 | 4   | 298791,58 | 402283,48 |
| M-17                              | 298790,34 | 402271,18 | 1   | 298790,34 | 402271,18 |
| M-18                              | 298800,76 | 402274,28 | 2   | 298800,76 | 402274,28 |
| M-19                              | 298807,81 | 402271,18 | 3   | 298807,81 | 402271,18 |
| M-20                              | 298800,15 | 402283,2  | 4   | 298800,15 | 402283,2  |
| M-21                              | 298801,34 | 402285,17 | 1   | 298801,34 | 402285,17 |
| M-22                              | 298820,03 | 402287,84 | 2   | 298820,03 | 402287,84 |
| M-23                              | 298856,76 | 402310,81 | 3   | 298856,76 | 402310,81 |

| INFORMACIÓN CARTOGRÁFICA  | SIGNOS CONVENCIONALES PARTICULARES  | SIGNOS CONVENCIONALES PARTICULARES  | SIGNOS CONVENCIONALES GENERALES  |
|---|---|---|--|
| SISTEMA GEODÉSICO DE REFERENCIA ETRS89<br>SISTEMA DE REPRESENTACIÓN CARTOGRAFICA U.T.M. - HUSO 30 N<br>ORGANISMO DE ESTUDIOS DEL MEDIO DEL MAR EN ANDALUCÍA<br>GOBIERNO AUTÓNOMO DE ANDALUCÍA | VELOCIDAD VIENTO<br>SISTEMA DE REPRESENTACIÓN CARTOGRAFICA U.T.M. - HUSO 30 N<br>ORGANISMO DE ESTUDIOS DEL MEDIO DEL MAR EN ANDALUCÍA<br>GOBIERNO AUTÓNOMO DE ANDALUCÍA | LINEA DE COSTA DEL MAR<br>LÍMITE DE PARCELA DE COLINDANTES<br>LÍMITE DE SUELO URBANO<br>LÍMITE DE SUELO URBANO Y PROGRAMADO<br>LÍMITE DE TERMINACIÓN<br>LÍMITE DE PROYCCIÓN | POZOS: BURENDA<br>BOLSON: CANAL TELEFÓNICA-BANCO<br>CONVENCIÓN: BARRIO-INDUSTRIAL<br>PASADIZO: PASADIZO-PROYECTADO |

ESCALA 1:1.000  
EQUIDISTANCIA CURVAS DE NIVEL 1m  
ASISTENCIA TÉCNICA: estudio 7

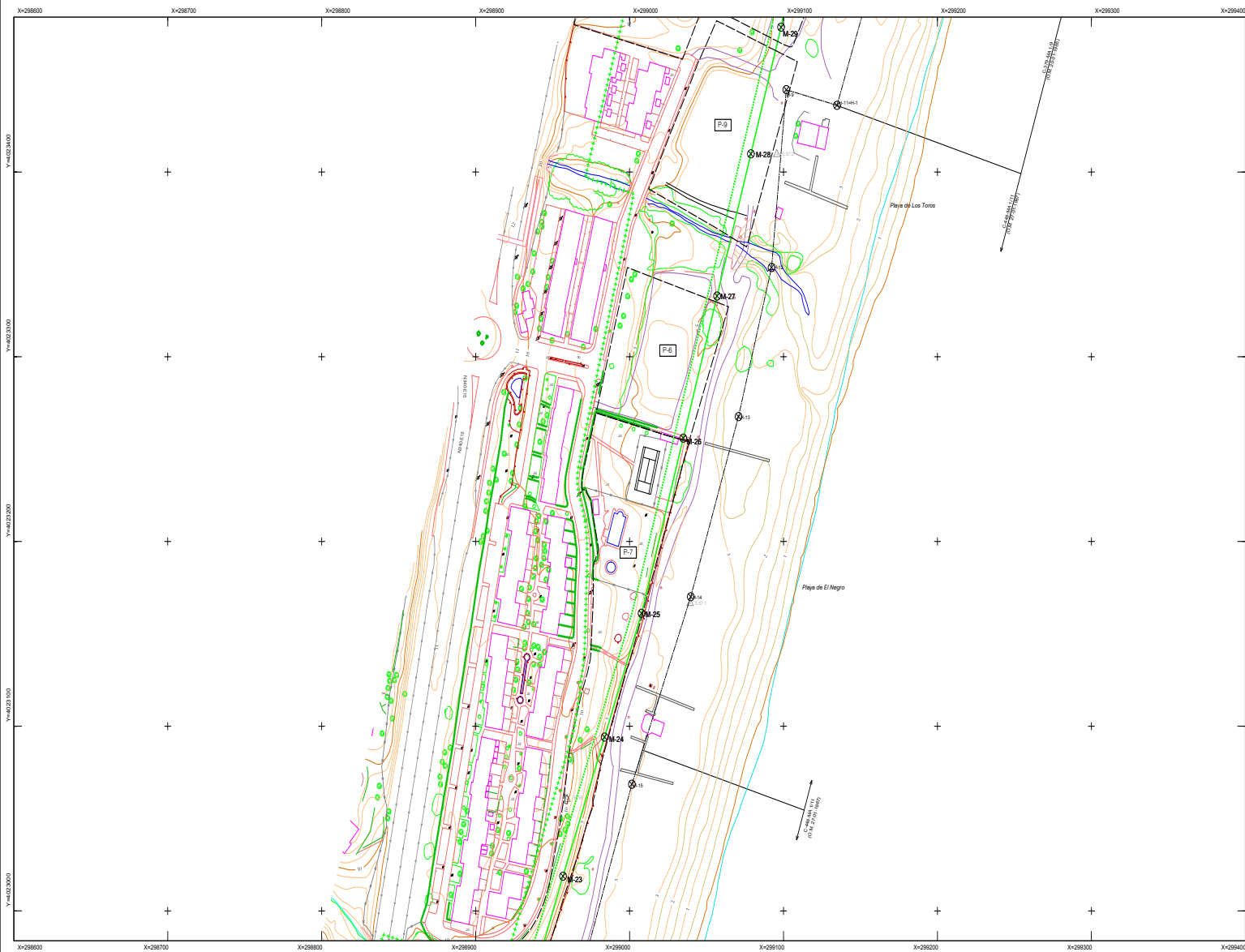
CSV : GEN-af9c-d1da-759d-f45d-e9e3-4165-8a92-98f1

DIRECCIÓN DE VALIDACIÓN : https://sede.administracion.gob.es/pagSedeFront/servicios/consultaCSV.htm

FIRMANTE(1) : JUAN JOSE VALERO GUERRA | FECHA : 14/01/2022 11:50 | Sin acción específica

FIRMANTE(2) : ANGEL GONZALEZ CASTIÑEIRA | FECHA : 14/01/2022 12:15 | Sin acción específica





|  |  |  |  |  |  |   |  |
|--|--|--|--|--|--|---|--|
| <b>INFORMACIÓN CARTOGRAFICA</b><br>SISTEMA GEOIDICO DE REFERENCIA: ETR89<br>SISTEMA DE REPRESENTACION CARTOGRAFICA: UTM - HUSO 30 N<br>ORIGNES DE ALTUDOS: NAD 83<br>COORDENADAS Y LA FORMA EN METROS DE TIERRA<br>METRO FOTOMETRICO REALIZADO EN AGOSTO DE 2017<br>ADJUSTACION PROPIA DE ESTE LEVANTAMIENTO<br>PROYECTO DE CAMPIO REALIZADO EN ENERO DE 2018<br>REVISIÓN Y CORRECCIÓN REALIZADO EN SEPTIEMBRE DE 2018 |  | <b>SIGNOS CONVENCIONALES PARTICULARES</b><br>LINEA DE LÍNEA COSTA<br>POLIGONO DEL DISEÑO DEL D.P.U.T.<br>LINEA DE RIBERA DEL TRAMITO<br>LIMITE DERIVACION DE TRAMITO<br>LIMITE DERIVACION DE PROTECCION<br>LINEA DE LÍNEA DE RIBERA<br>LIMITE DE PARCELA DE COLINDANTES<br>LIMITE DE SUELO URBANO<br>LIMITE DE TERMINO MUNICIPAL<br>LIMITE DE PROTECCION<br>SUELO URBANO<br>SUELO URBANO EN PROGRAMACION<br>SUELO URBANO EN PROYECTO |  | <b>SIGNOS CONVENCIONALES GENERALES</b><br>PUNTO: BARRERA<br>BUZON: CABLE TELEFONICO-BANCO<br>CONVENIO: BARRIO MARITIMO<br>PASADIZO: PASADIZO PROYECTADO<br>FOTO: MADERA: PUNTO METRICO: ANOTAR<br>PUNTO IMP: PUNTO INELACION<br>VERTICE: SEGUNTE: NIVEL: FID<br>VERTICE: TOPOGRAFICO: PUNTO: SEPTO |  | ESCALA: 1:1.000<br>EQUIDISTANCIA CURVAS DE NIVEL: 1m<br>ASISTENCIA TECNICA:<br> |  |
|--|--|--|--|--|--|---|--|

**MINISTERIO PARA LA TRANSICIÓN ECOLÓGICA Y EL RETO DEMOGRÁFICO**  
**DIRECCIÓN GENERAL DE LA COSTA Y EL MAR**  
 Demarcación de Costas en Andalucía-Mediterráneo (Málaga)  
**SERVICIO DE GESTIÓN DEL DOMINIO PÚBLICO**  
 DESLINDE DEL DOMINIO PÚBLICO MARÍTIMO-TERRESTRE DEL TRAMO DE COSTA COMPRENDIDO DESDE EL EXTREMO NORTE DE LA URBANIZACIÓN PLAYA PARAISO HASTA EL EXTREMO NORTE DE LA URBANIZACIÓN BORBOLETA  
 TÉRMINO MUNICIPAL DE MANILVA (MÁLAGA)

|          |          |                       |                     |                     |
|----------|----------|-----------------------|---------------------|---------------------|
| PLANO Nº | HUERA Nº | PLANO                 | REFERENCIA ANTERIOR | REFERENCIA          |
| 2        | 3        | PROPUESTA DE DESLINDE | DES01-07-20-002     | DES01-07-20-002-002 |

GRÁFICO DE DISTRIBUCIÓN DE HOJAS 1:5.000

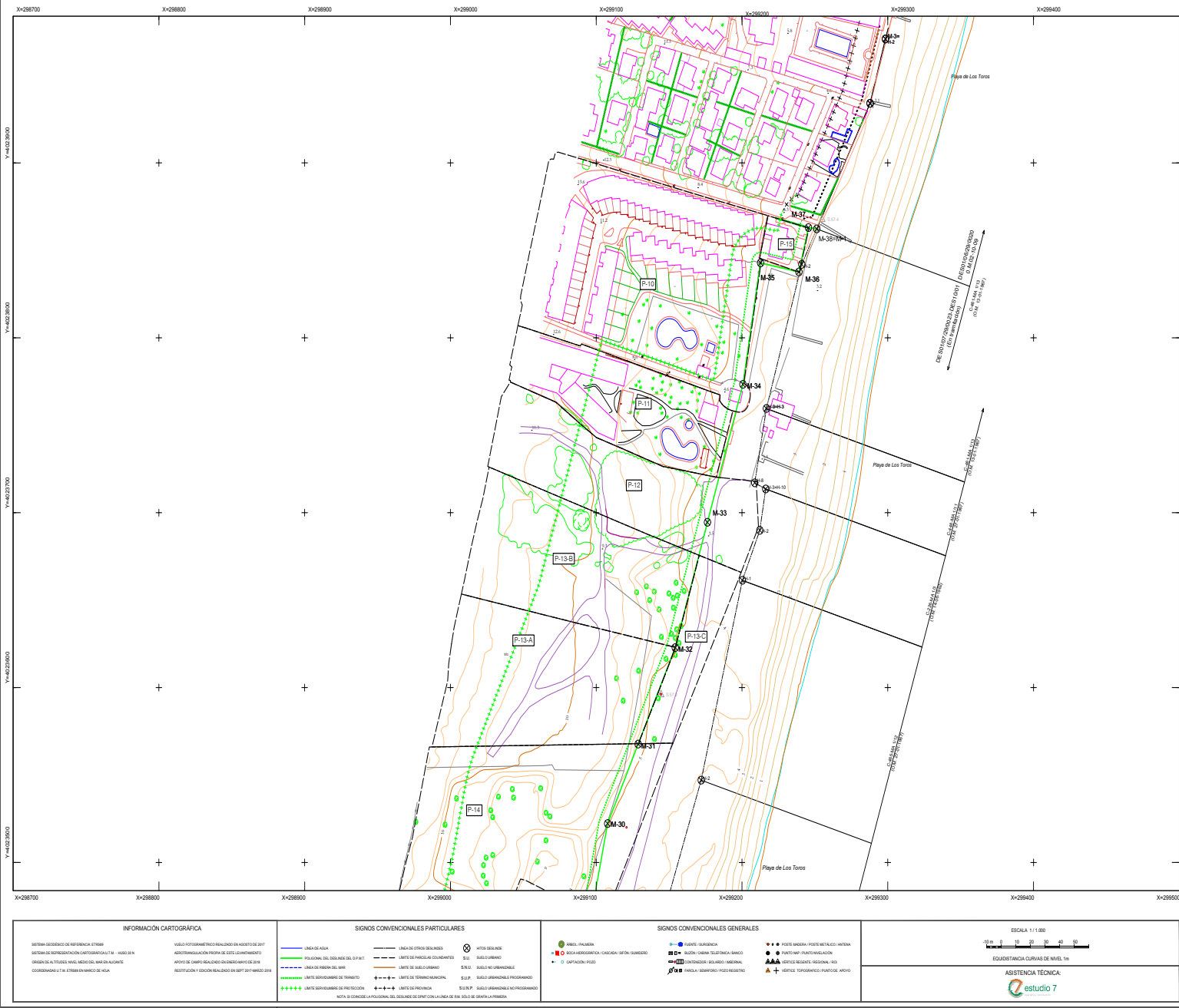
GRÁFICO DE DISTRIBUCIÓN DE HOJAS 1:1.000

|                                |                                  |
|--------------------------------|----------------------------------|
| EXAMINADO Y CONFORME           |                                  |
| El Jefe de Servicio            | Vº Bº el Jefe de la Demarcación  |
| Fecha: JUNIO 2021              |                                  |
| Firma: Juan José Valero Guerra | Firma: Angel González Castiñeira |

|   |   |
|---|---|
| VERTICES POLIGONALES DEL DESLINDE<br>Num.   X   Y<br>M-23   258666.76   4023218.81<br>M-24   258665.76   4023204.12<br>M-25   258677.76   4023211.1<br>M-26   258658.88   4023235.95<br>M-27   258658.84   4023235.97<br>M-28   258678.81   402340.79<br>M-29   258658.59   402340.37<br>M-30   258707.83   402322.25 | VERTICES POLIGONALES DE LA RIBERA DEL MAR<br>Num.   X   Y |
|---|---|

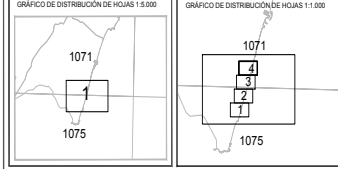
**CSV : GEN-af9c-d1da-759d-f45d-e9e3-4165-8a92-98f1**  
**DIRECCIÓN DE VALIDACIÓN : <https://sede.administracion.gob.es/pagSedeFront/servicios/consultaCSV.htm>**  
**FIRMANTE(1) : JUAN JOSE VALERO GUERRA | FECHA : 14/01/2022 11:50 | Sin acción específica**  
**FIRMANTE(2) : ANGEL GONZALEZ CASTIÑEIRA | FECHA : 14/01/2022 12:15 | Sin acción específica**





**MINISTERIO PARA LA TRANSICIÓN ECOLÓGICA Y EL RETO DEMOGRÁFICO**  
**DIRECCIÓN GENERAL DE LA COSTA Y EL MAR**  
Demarcación de Costas en Andalucía-Mediterráneo (Málaga)  
**SERVICIO DE GESTIÓN DEL DOMINIO PÚBLICO**  
DESLINDE DEL DOMINIO PÚBLICO MARÍTIMO-TERRESTRE DEL TRAMO DE COSTA COMPROMIDO DESDE EL EXTREMO NORTE DE LA URBANIZACIÓN PLAYA PARAISO HASTA EL EXTREMO NORTE DE LA URBANIZACIÓN BORBOLETA  
TERMINO MUNICIPAL DE MANILVA (MÁLAGA)

| PLANO Nº | Hoja Nº | PLANO               | REFERENCIA ANTIGUA | REFERENCIA          |
|----------|---------|---------------------|--------------------|---------------------|
| 2        | 4       | PROYECTA DE DELINDE | DES01-07-20-002    | DES01-07-20-002-002 |



EXAMINADO Y CONFORME  
El Jefe de Servicio: **Juan José Valero Guerra** (Firma: Juan José Valero Guerra)  
FECHA: JUNIO 2021  
Vº Bº el Jefe de la Demarcación: **Ángel González Castiñeira** (Firma: Ángel González Castiñeira)

| VERTICES POLIGONALES DEL DESLINDE |           | VERTICES POLIGONALES DE LA RIBERA DEL MAR |   |
|-----------------------------------|-----------|---|---|
| Nº                                | X         | Nº  | X |
| M-30                              | 299707.83 | 402322.25                                 |   |
| M-31                              | 299728.78 | 402327.68                                 |   |
| M-32                              | 299746.27 | 402332.03                                 |   |
| M-33                              | 299776.3  | 402339.4                                  |   |
| M-34                              | 299809.61 | 402375.37                                 |   |
| M-35                              | 299822.71 | 402342.82                                 |   |
| M-36                              | 299828.61 | 402357.68                                 |   |
| M-37                              | 299836.57 | 402362.98                                 |   |
| M-38-1                            | 299851.27 | 402362.25                                 |   |

CSV : GEN-af9c-d1da-759d-f45d-e9e3-4165-8a92-98f1

DIRECCIÓN DE VALIDACIÓN : <https://sede.administracion.gob.es/pagSedeFront/servicios/consultaCSV.htm>

FIRMANTE(1) : JUAN JOSE VALERO GUERRA | FECHA : 14/01/2022 11:50 | Sin acción específica

FIRMANTE(2) : ANGEL GONZALEZ CASTIÑEIRA | FECHA : 14/01/2022 12:15 | Sin acción específica

