



VICEPRESIDENCIA
TERCERA DEL GOBIERNO

MINISTERIO
PARA LA TRANSICIÓN ECOLÓGICA
Y EL RETO DEMOGRÁFICO



MARCO DE ACTUACIONES PRIORITARIAS PARA LA RECUPERACIÓN DEL MAR MENOR:

INFORME DE AVANCES¹

Diciembre 2023

¹ Se recogen en verde las actualizaciones de texto y de ejecución más destacables



VICEPRESIDENCIA
TERCERA DEL GOBIERNO

MINISTERIO
PARA LA TRANSICIÓN ECOLÓGICA
Y EL RETO DEMOGRÁFICO

MAP
MAR MENOR

MARCO de ACTUACIONES
PRIORITARIAS para
RECUPERAR el MAR MENOR



Órganos gestores y colaboradores del MAPMM:

Dirección General del Agua

Dirección General de Biodiversidad, Bosques y Desertificación

Dirección General de la Costa y el Mar

Confederación Hidrográfica del Segura

Fundación Biodiversidad

IEO-CSIC

Coordinación:

Oficina Técnica del Mar Menor. Gabinete Técnico de la Subsecretaría del MITECO

ÍNDICE DE CONTENIDOS

I.	INTRODUCCIÓN.....	3
II.	ACTUALIZACIÓN SOBRE EL ESTADO DE LA LAGUNA	9
III.	AVANCE EN LAS ACTUACIONES DEL MAP MAR MENOR.....	15
1.-	ORDENACIÓN Y VIGILANCIA DEL DOMINIO PÚBLICO HIDRÁULICO	15
2.-	RESTAURACIÓN Y MEJORA AMBIENTAL: SOLUCIONES BASADAS EN LA NATURALEZA 23	
3.-	PROTECCIÓN DE LA RIBERA DEL MAR MENOR Y LA RIBERA MEDITERRÁNEA.....	36
4.-	GESTIÓN DE RIESGOS DE INUNDACIÓN Y ACTUACIONES DE REDUCCIÓN DE LA CARGA CONTAMINANTE	41
5.-	CONSERVACIÓN DE LA BIODIVERSIDAD	47
6.-	APOYO A LA TRANSICIÓN DE SECTORES PRODUCTIVOS.....	49
7.-	REFORMAS NORMATIVAS	53
8.-	MEJORA DEL CONOCIMIENTO Y SEGUIMIENTO.....	54
9.-	PLANIFICACIÓN Y VISIÓN A MEDIO Y LARGO PLAZO	67
10.-	INFORMACIÓN PÚBLICA Y PARTICIPACIÓN SOCIAL	68
11.-	OTRAS CUESTIONES DE INTERÉS.....	75

I. INTRODUCCIÓN

Según el Instituto Español de Oceanografía, perteneciente al Consejo Superior de Investigaciones Científicas, e institución de referencia en oceanografía de nuestro país, el Mar Menor ha perdido gran parte de su capacidad de autorregulación. La pérdida de esta capacidad de autorregulación se debe al proceso de eutrofización avanzada que sufre la laguna salada desde hace décadas, debido al aporte de nutrientes principalmente nitratos y fosfatos.

En primavera de 2016 las concentraciones de clorofila en el Mar Menor multiplicaron por más de 100 los valores medios de las últimas dos décadas, aquel evento fue conocido como “sopa verde”. Esto supuso la pérdida del 85% de las praderas de plantas acuáticas (los denominados macrófitos bentónicos) que tapizaban de forma casi continua los 135 km² del fondo de la laguna. En la DANA de octubre 2019 se estimó que, junto a los 60 hectómetros cúbicos de agua que llegaron a la laguna, entraron también entre 150 y 190 toneladas de fosfato disuelto, los cuales, junto al nitrógeno, desencadenaron un evento de mortandad masiva de peces y otras formas de vida como caballitos de mar. En agosto de 2021 el agotamiento del oxígeno en el agua alcanzó niveles tóxicos para la vida marina, lo que provocó la mortalidad masiva de peces, moluscos y crustáceos.

Ante esta situación, la respuesta del Ministerio para la Transición Ecológica y Reto Demográfico (MITECO) y del Gobierno de España para recuperar el Mar Menor fue contundente: la creación y puesta en marcha del Marco de Actuaciones Prioritarias para Recuperar el Mar Menor. Un conjunto de actuaciones con una inversión total de 484.4 Millones de euros, la mayor inversión dirigida a un espacio natural en la historia del MITECO. La Vicepresidenta Tercera y Ministra para la Transición Ecológica y el Reto Demográfico, Dña. Teresa Ribera Rodríguez, presentó el 4 de noviembre de 2021 en la Región de Murcia dicho Marco de Actuaciones Prioritarias para Recuperar el Mar Menor (MAPMM, de ahora en adelante).

Un esquema de proyectos e intervenciones prioritarias destinadas a revertir el deterioro y recuperar la integridad biológica de la laguna y restablecer los equilibrios, restaurando y renaturalizando aquellas zonas más degradadas y contribuyendo a reordenar los usos socioeconómicos de su entorno para hacerlos más compatibles con la preservación del capital natural de este enclave único.

El MAPMM se revisó con las aportaciones del proceso de consulta pública cuyos resultados se recogieron en el informe sintético de las aportaciones realizadas, incorporando específicamente aquellas que están en el ámbito y en los objetivos que se pretenden alcanzar. Las aportaciones sirvieron para actualizar el documento del Marco de Actuaciones y conllevaron un incremento de los presupuestos.

El presupuesto estimado con el que cuenta inicialmente el MAPMM es de 484,42 millones de euros, a ejecutar en distintas fases durante el periodo comprendido entre 2021 hasta 2026. El MAPMM incluye un abanico de medidas a corto y medio plazo en áreas esenciales como la ordenación del dominio público hidráulico (DPH), la restauración ambiental del perímetro lagunar con soluciones basadas en la naturaleza, la reducción de la carga contaminante de las aguas que se vierten en la laguna con mejoras en saneamiento, depuración y gestión del riesgo de inundaciones, y con actuaciones de conservación de la rica biodiversidad marina y terrestre, entre la decena de líneas de actuación previstas.

Como se fijó desde el principio, el objetivo principal es abordar e intervenir en las principales causas que han generado y motivado el estado de eutrofización y la crisis ecosistémica que padece el Mar Menor, objetivo que orienta el conjunto de acciones a desarrollar y que se encuadran en este MAPMM, el cual obedece a la consecución de una serie de objetivos operativos ante la crítica situación del estado de la laguna, encaminados a restablecer la legalidad, reducir las presiones y fundamentalmente reducir los nuevos aportes de nutrientes y metales pesados tanto a las aguas superficiales como subterráneas en la cuenca vertiente, actuando en origen y propiciando Soluciones Basadas en la Naturaleza.

Para poder dar el impulso necesario a las obras del MAPMM y considerando que una parte importante de la necesaria intervención se correspondía con competencias de la Comunidad Autónoma de la Región de Murcia, fueron declaradas de interés general mediante la Disposición adicional segunda del Real Decreto Ley 27/2021, de 23 de noviembre, las siguientes medidas:

- a) Restauración de ecosistemas en franja perimetral del Mar Menor y creación del Cinturón Verde.
- b) Restauración de emplazamientos mineros peligrosos abandonados y restauración de zonas afectadas por la minería en la zona de influencia al Mar Menor.
- c) Renaturalización y mejora ambiental de las ramblas y creación de corredores verdes que doten de conectividad a toda la red de drenaje, en especial en las ramblas afectadas por la minería.
- d) Renovación de la impulsión de la rambla del Albujón.
- e) Actuaciones de corrección hidrológica y laminación de crecidas asociadas a las áreas de riesgo potencial significativo de inundación de la cuenca vertiente del Mar Menor.

La declaración de interés general de estas obras posibilita una acción coordinada y decidida, con unos principios orientadores comunes: la restauración del buen estado

ecológico de la laguna mediante el restablecimiento de su dinámica natural, la restauración y renaturalización en diferentes ámbitos y la aplicación de soluciones basadas en la naturaleza.

Así mismo, las obras incluidas en dicha disposición llevarán implícita la declaración de utilidad pública y de urgencia a los efectos previstos en los artículos 9, 10, 11 y 52 de la Ley de 16 de diciembre de 1954, de Expropiación Forzosa, y, lo que es determinante, se financiarán con cargo al Presupuesto de gastos del Ministerio para la Transición Ecológica y el Reto Demográfico.

La apuesta del MITECO por la coordinación de las medidas previstas en el MAPMM, y la necesaria interlocución con las distintas Administraciones y con la sociedad civil en general, se materializó en el mes de julio de 2022 con la puesta en marcha de la Oficina Técnica del Mar Menor, con funciones de coordinación, integración, apoyo a la información, participación y comunicación a la sociedad de las actuaciones que se están desarrollando para recuperar la laguna y su cuenca vertiente. **Hasta finales del mes de diciembre, son 84 reuniones y eventos los celebrados con distintos colectivos de interés en dieciséis meses. En ellas se ha recibido a los alcaldes de los municipios de la cuenca vertiente, a las asociaciones, colectivos, entidades más representativas y a la comunidad científica. Del mismo modo, destacan las visitas, desde la aprobación del MAPMM, de:**

- La **Vicepresidenta 3ª**, en febrero y julio de 2022, y en abril de 2023.
- El **Secretario de Estado** de Medio Ambiente, en octubre de 2022 y en mayo de 2023.
- El **Subsecretario** para la Transición Ecológica y el Reto Demográfico, en los meses de marzo, mayo, septiembre y **noviembre de 2023**.
- La **Delegada del Gobierno en la Región de Murcia**, en el mes de mayo de 2023.
- En febrero de 2023 también comenzó una ronda de visitas a los Ayuntamientos de la cuenca vertiente al Mar Menor.

Previamente, en aras a la coordinación administrativa, se mantuvieron inicialmente reuniones de la Vicepresidenta 3ª con el Presidente de la Comunidad Autónoma de la Región de Murcia para informar de las actuaciones realizadas. A estas reuniones hay que añadir, por su trascendencia, la realizada por el Secretario de Estado de Medio Ambiente del MITECO y el Secretario General de Agricultura del MAPA, el 15 de junio de 2022, con todas las Organizaciones Agrarias y la Comunidad de Regantes del Campo de Cartagena, donde se trataron todas las cuestiones que preocupan al sector agrícola respecto al desarrollo del MAPMM, y en la que se acordó, entre otras cuestiones, la necesaria coordinación e implicación de este sector en la búsqueda de soluciones.

Fruto de esta implicación con el sector agrícola, la Fundación Biodiversidad (FB) organizó, el 27 de julio de 2022, una sesión de consulta con las entidades representantes del sector agrario, y el día 27 de octubre de 2022, una jornada de intercambio de experiencias demostrativas en el ámbito agrícola, inaugurada por el Secretario de Estado de Medio Ambiente, que culminó con una segunda reunión de consulta con el sector agrario para debatir y consensuar la orientación de las líneas de ayuda a desarrollar a través de una convocatoria específica.

Tras estas reuniones participativas con el sector agrario del Campo de Cartagena, la FB ha trabajado en el diseño de las acciones de la convocatoria y las cuestiones jurídico-administrativas necesarias a tener en cuenta para su diseño, y se han tenido diversas reuniones internas con los equipos jurídicos y la Oficina Técnica del Mar Menor, y mantenido consultas con el Servicio Jurídico del Estado. La propuesta fue presentada al grupo de trabajo con el sector agrícola el 29 de marzo y, una vez finalizado el trámite de consulta pública, el 23 de mayo fue aprobada la convocatoria de subvenciones por valor de 20 M€.

En estos momentos, la ejecución del MAPMM asciende a un **compromiso de gasto de 110,904 M€, es decir, el 22,89 % del presupuesto previsto**. Además, se ha producido un incremento del presupuesto **efectivamente ejecutado que alcanza a 60,440 M€, lo que se corresponde con el 12,48 % del presupuesto previsto para el MAPMM, tal y como se puede observar en el siguiente cuadro con la información económica por cada una de las líneas de actuación:**

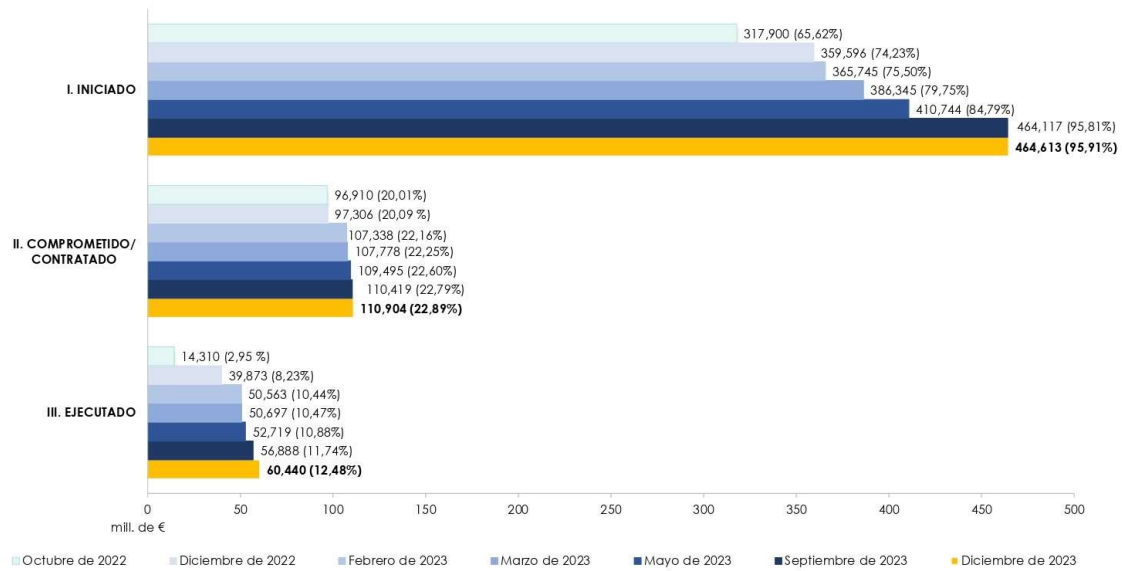
LÍNEAS MAPMM	I. INICIADO		II. COMPROMETIDO/ CONTRATADO		III. EJECUTADO*		TOTAL MAPMM
	Mill. €	%	Mill. €	%	Mill. €	%	Mill. €
1.- Ordenación y vigilancia del dominio público hidráulico	14,423	55,43%	13,737	52,79%	10,987	42,22%	26,020
2.- Restauración y mejora ambiental en el ámbito de la cuenca del Mar Menor. Soluciones basadas en la naturaleza	233,421	102,42%	34,689	15,22%	9,993	4,38%	227,900
3.- Protección de la ribera del Mar Menor y la ribera mediterránea	29,017	104,75%	1,648	5,95%	1,617	5,84%	27,700
4. Gestión de riesgos de inundaciones y actuaciones de reducción de la carga contaminante	155,849	85,63%	28,926	15,89%	27,540	15,13%	182,000
5. Conservación de la biodiversidad	15,280	311,84%	15,280	311,84%	0,601	12,27%	4,900
6. Apoyo a la transición de sectores productivos	11,213	-	11,213	-	7,533	-	-
7.- Reformas normativas	-	-	-	-	-	-	-
8.- Mejora del conocimiento y seguimiento	4,469	28,65%	4,469	28,65%	1,460	9,36%	15,600
9. Planificación y Visión a medio-largo plazo	0,180	89,96%	0,180	89,96%	0,121	60,46%	0,200
10- Información pública y participación social	0,762	762,02%	0,762	762,02%	0,588	588,46%	0,100
TOTAL DICIEMBRE 2023	464,613	95,91%	110,904	22,89%	60,440	12,48%	484,420

*Ejecutado: Certificado/pagado

Avance del presupuesto. Siendo "*" : Certificado/pagado.



Evolución en la ejecución del Presupuesto del MAPMM



La ejecución presupuestaria, por municipios del MAPMM, es la siguiente:

	I. INICIADO		II. COMPROMETIDO/ CONTRATADO		III. CERTIFICADO/ PAGADO		TOTAL MAPMM
	Mill €		Mill €		Mill €		Mill €
Actuaciones territorializables							
TM Cartagena	162,210		17,223		12,484		484,42
TM Fuente Álamo	2,048		2,048		1,747		
TM La Unión	49,308		3,000		1,351		
TM Los Alcázares	47,683		11,310		10,835		
TM Murcia	29,362		2,362		2,008		
TM San Pedro del Pinatar	13,391		4,192		4,167		
TM San Javier	41,218		8,238		8,108		
TM Torre Pacheco	55,888		5,562		2,841		
Actuaciones territorializables¹ (Total)	401,108	82,80%	53,935	11,13%	43,540	8,99%	
Actuaciones no territorializables	63,505	13,11%	56,969	11,76%	16,900	3,49%	
TOTAL	464,613	95,91%	110,904	22,89%	60,440	12,48%	

¹ En los municipios del MAPMM; % sobre el presupuesto total del MAPMM de 484,42 Mill €.

Y la ejecución presupuestaria de las principales líneas de inversión territorializables es la que se indica en la siguiente tabla:



LÍNEAS MAPMM	PRESUPUESTO ACTUACIONES TERRITORIALIZABLES (Mill €)									TOTAL	
	Cartagena	Fuente Álamo	La Unión	Los Alcázares	Murcia	San Pedro del Pinatar	San Javier	Torre Pacheco			
2.- Restauración y mejora ambiental en el ámbito de la cuenca del Mar Menor. Soluciones basadas en la naturaleza	151,014	0,548	46,308	3,877	0,548	2,780	4,316	-	209,390	I. Iniciado	
	9,563	0,548	-	-	0,548	-	-	-	10,658	II. Comprometido/ Contratado	
	6,336	0,247	-	-	0,247	-	-	-	6,829	III. Ejecutado	
3.- Protección de la ribera del Mar Menor y la ribera mediterránea	4,512	-	-	0,014	-	1,169	23,273	-	28,967	I. Iniciado	
	1,272	-	-	0,014	-	-	0,313	-	1,598	II. Comprometido/ Contratado	
	1,272	-	-	-	-	-	0,295	-	1,567	III. Ejecutado	
4.- Gestión de riesgos de inundaciones y actuaciones de reducción de la carga contaminante	4,885	1,500	1,000	40,643	28,814	9,442	10,480	53,128	149,892	I. Iniciado	
	4,589	1,500	1,000	8,147	1,814	4,192	4,776	2,802	28,819	II. Comprometido/ Contratado	
	4,130	1,500	1,000	7,685	1,761	4,167	4,663	2,541	27,447	III. Ejecutado	

En las siguientes páginas, se recoge información sobre la situación de la laguna y los avances en las actuaciones ejecutadas, con datos actualizados a **diciembre** de 2023.

II. ACTUALIZACIÓN SOBRE EL ESTADO DE LA LAGUNA

El Instituto Español de Oceanografía (IEO), perteneciente al Consejo Superior de Investigaciones Científicas (CSIC), está realizando el seguimiento científico del estado de la laguna como parte del MAPMM. En este enlace pueden consultarse los últimos informes, así como el resto del trabajo científico que viene realizándose en el MAPMM: [Mejora del conocimiento y seguimiento \(miteco.gob.es\)](https://miteco.gob.es).

Los informes de actualización de resultados del programa de monitorización y estudio del Mar Menor, realizados por el IEO-CSIC y desarrollados dentro del “Programa de seguimiento del estado del Mar Menor (proyecto BELICH¹)” del Centro Oceanográfico de Murcia (<https://www.ieo.es/en/mar-menor>), recogen los datos actualizados de seguimiento del estado de la laguna.

Actualmente, el IEO-CSIC sigue haciendo muestreos *in situ* y analizando los datos de la boya piloto, y con la preparación de resultados de los análisis de otras variables de interés para terminar de elaborar el “Informe de actualización de resultados del programa de monitorización del Mar Menor” del mes de diciembre de 2023. Según el IEO-CSIC, las tendencias y los valores de las variables físico-químicas monitoreadas desde octubre para describir el estado de la columna de agua de la laguna, están siendo las típicas para la época del año. No se observa estratificación termohalina y los valores son muy similares a los publicados por el IEO-CSIC en el informe de octubre de 2023

Dicho “Informe de actualización de resultados del programa de monitorización y estudio del Mar Menor (octubre de 2023)²” recoge los datos de seguimiento del estado de la laguna respecto al informe anterior, de agosto de 2023. Este informe incluye los datos obtenidos con muestreos *in situ* y con la boya oceanográfica piloto del sistema de monitorización planteado en BELICH³ destacando las siguientes cuestiones acerca del estado del Mar Menor (las estaciones de muestreo son las indicadas en la figura 1a):

¹ Proyecto BELICH, IEO-CSIC: Marco de Actuaciones de prioritarias para recuperar el Mar Menor. Sub-Actuación 8.1. Ministerio para la Transición Ecológica y Reto Demográfico (MITERD).

² IEO-CSIC. 2023. Informe de actualización de resultados del programa de seguimiento del Mar Menor (octubre de 2023). Proyecto BELICH: Monitorización, Estudio y Modelización del Mar Menor (MAPMM-MITECO). IEO-CSIC. http://www.ieo.es/es_ES/web/ieo/mar-menor.

³ Boya diseñada, desarrollada e instalada por la Universitat Politècnica de València (UPV), Uppsala University y la empresa VIELCA Ingenieros, S.A. en el contexto del proyecto europeo SMARTLAGOON (Grant Agreement N° 101017861).



VICEPRESIDENCIA
TERCERA DEL GOBIERNO

MINISTERIO
PARA LA TRANSICIÓN ECOLÓGICA
Y EL RETO DEMOGRÁFICO

MAP
MAR MENOR
MARCO de ACTUACIONES
PRIORITARIAS para
RECUPERAR el MAR MENOR



Figura 1. Ubicación de las estaciones de muestreo (imagen izquierda (a)) y de la masa de agua blanquecina (imagen derecha (b)). La imagen de la izquierda (a) muestra la ubicación de las estaciones de muestreo (A, B y C), de la boya piloto SMARTLAGOON (coincidente con B) y de la nueva estación de muestreo M. En la imagen de la derecha (b) se observa la masa de agua blanquecina obtenido por el satélite Sentinel-2, donde se ha ubicado la nueva estación M del programa de seguimiento Fuente: IEO-CSIC, 2023.

En primer lugar, los resultados indican que no hay estratificación térmica de la columna de agua, y se observa una disminución en la temperatura media ($23.4\text{ }^{\circ}\text{C}$); lo cual es coherente para la época del año y se asemeja a patrones previamente registrados. Sin embargo, a partir de datos satelitales se aprecia una tendencia significativa positiva de aumento de la temperatura superficial del Mar Menor en las últimas tres décadas del orden de $2\text{ }^{\circ}\text{C}$ de calentamiento en total, con una tasa de cambio de $+0.034\text{ }^{\circ}\text{C}$ por año (figura 2).

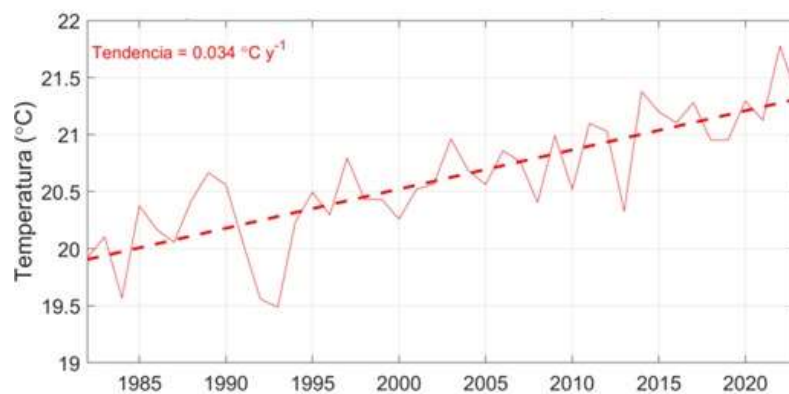


Figura 2. Serie temporal de temperatura superficial media anual desde 1982 hasta octubre de 2023 obtenida a partir de datos satelitales.

Se mantiene la tendencia de aumento del pH observada en el Mar Menor en todo el periodo de estudio. No se observan síntomas de estratificación halina en la columna de agua, y la salinidad media también muestra una tendencia de subida propia de la época otoñal (valores medios de 44.6). Además, este año muestra niveles más altos

que años anteriores y se han alcanzado valores que no se registraban desde antes de las lluvias torrenciales de 2019. Por otro lado, el oxígeno (media de 6.3 mg/l), tampoco ha mostrado diferencias entre las capas superficiales y profundas, lo que refuerza el hecho de ausencia de procesos de estratificación termohalina capaces de interferir en la difusión de oxígeno.

La clorofila a (Chl-a) se mantiene en valores medios relativamente bajos (1-2 mg/m³), con cierta tendencia de aumento de acuerdo con su dinámica de variación estacional (figura 3). Sólo en la localidad de muestreo M (masa de agua blanquecina, figura 1b) se han registrado los valores más elevados, alcanzando máximos de 5 mg/m³ en octubre.

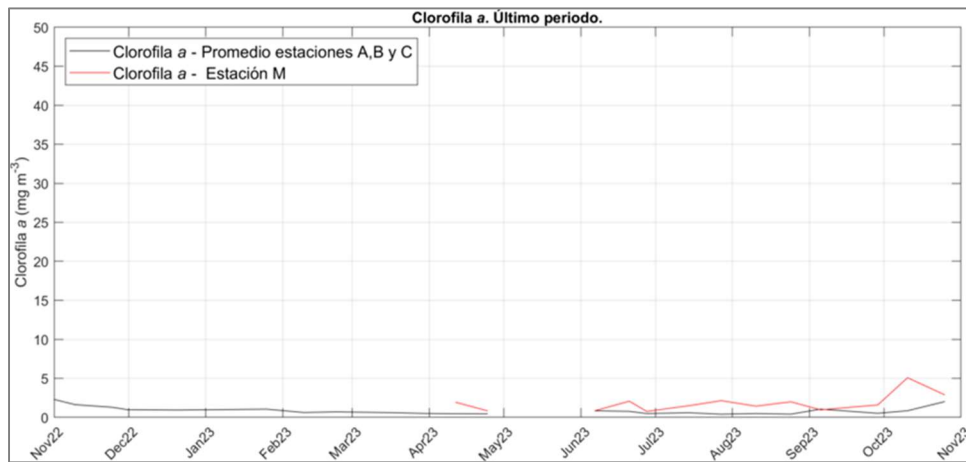


Figura 3. Datos de clorofila-a obtenidos en los muestreos durante el último año natural en las estaciones de muestreo A, B, C y M de la laguna del Mar Menor.

Además, acompañado al leve aumento de la Chl-a, se ha registrado un aumento de la turbidez en los últimos meses (figura 4), especialmente en la masa de agua blanquecina, donde se han registrado los valores más elevados, superando valores medios de kd (coeficiente de extinción de luz) tan extremos como $K_d = 1 \text{ m}^{-1}$. Esto implica que al fondo no llegue la luz mínima para el crecimiento de los macrófitos bentónicos, lo que explica su total desaparición en el área ocupada por el evento de blanqueamiento (figura 5).

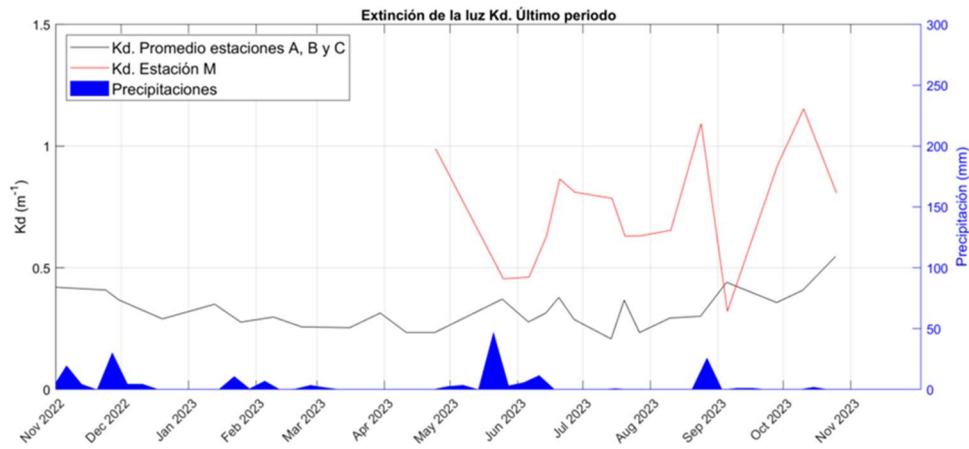


Figura 4. Coeficiente de extinción de la luz a partir de los datos obtenidos en los muestreos de este año en las estaciones de muestreo A, B, C y M, comparado con la precipitación en el aeropuerto de San Javier obtenido a partir de los datos de la AEMET.



Figura 5. Localización de los puntos de inmersión. Los colores de los puntos indican la abundancia relativa de la vegetación bentónica: verde oscuro: cobertura 100%, verde claro: cobertura 20-30% y naranja: ausente (0%).

Actualmente se sigue recabando información para determinar la composición, causa y origen de esta masa de agua blanquecina. A partir de análisis de imágenes de satélite (cerca de 300 imágenes del periodo 2015-2023), el IEO-CSIC indica que la masa se inicia en su forma actual a partir de junio 2022 (figura 6); y añade que la mayoría de los eventos de turbidez que ocurren en la laguna a lo largo de cada año se producen en la ribera oeste, siendo de mayor intensidad en la zona de influencia de la desembocadura de la rambla del Albuñón. Es decir, parece la expresión visible de un proceso hidrográfico que opera en esta zona, pero de mayor envergadura que la pluma asociada al caudal de la rambla del Albuñón, y que podría estar relacionada con los flujos difusivos del acuífero en esta parte de la costa del Mar Menor.

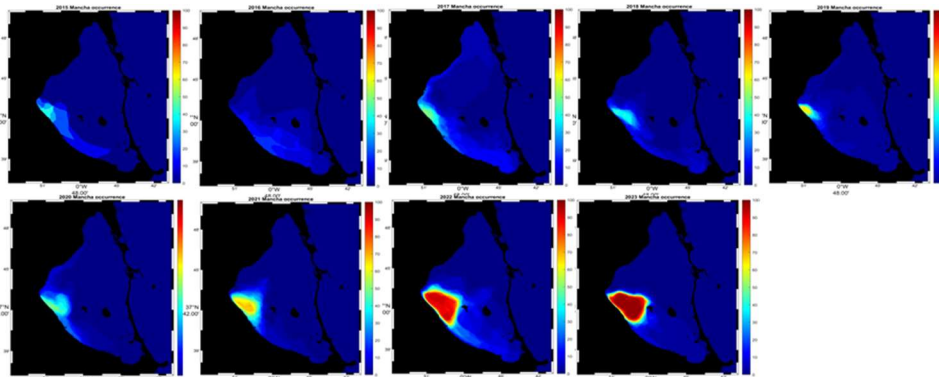


Figura 6. Mapas de color de manchas de turbidez en la laguna obtenidos con imágenes satelitales, y según una escala de probabilidad entre 0% y 100% de que ocurra un evento turbio. Los resultados han sido integrados para cada año (desde 2015) y se ha rasterizado para calcular la probabilidad de cada punto de estar en estado “turbio”/”no turbio”.

Aunque la turbidez y la concentración de Chl-a en esa zona es mayor que en el resto de las localidades de muestreo, el IEO-CSIC ha observado que no hay diferencias en la temperatura, salinidad, oxígeno y pH del agua con respecto al resto de las localidades de muestreo. Los análisis preliminares indican la presencia de grandes cantidades de microcristales de calcita y una elevada concentración de agregados orgánicos formados por una sustancia de apariencia mucilaginoso a la que se adhieren células de fitoplancton y bacterias. El fitoplancton, y quizás también las bacterias (pendiente de resultados), podrían ser los responsables de los agregados de materia orgánica, pero no de la formación de calcita. En este caso, podrían estar interviniendo mecanismos relacionados con las concentraciones de carbono inorgánico disuelto de las aguas subterráneas que difunden en la laguna y/o la tendencia creciente y casi lineal del pH en la laguna desde 2016.

En el informe de octubre también se presentaron resultados de nutrientes (figura 7). La concentración de nitrógeno total se ha mantenido estable y sin diferencias entre las estaciones de muestreo A, B y C desde finales de 2022 hasta el último periodo mensual analizado. Esta concentración ha sido mucho menor que las reportadas en la laguna entre julio de 2020 y junio de 2021. La variabilidad del fósforo total es menor que la del nitrógeno, pero hay una tendencia creciente desde mediados de 2021 en las tres estaciones de muestreo A, B y C. Además, la razón molar entre el nitrógeno y el fósforo total es muy alta (alrededor de 280), especialmente en el periodo de 2019-2021, evidenciando que en la laguna existe un exceso de nitrógeno.



VICEPRESIDENCIA
TERCERA DEL GOBIERNO

MINISTERIO
PARA LA TRANSICIÓN ECOLÓGICA
Y EL RETO DEMOGRÁFICO

MAP
MAR MENOR
MARCO de ACTUACIONES
PRIORITARIAS para
RECUPERAR el MAR MENOR

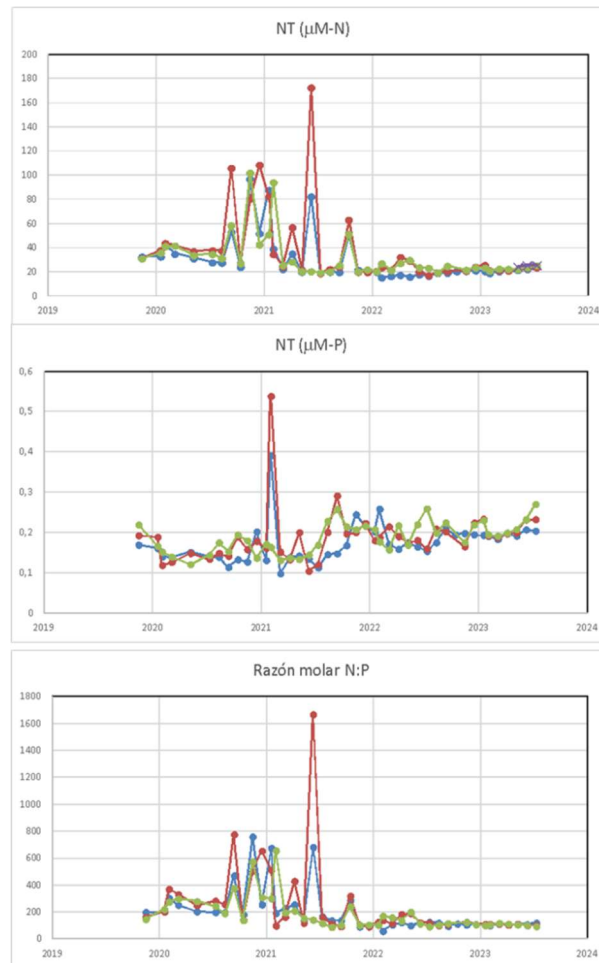


Figura 7. Variabilidad temporal de las concentraciones de nitrógeno total (NT) y fósforo total (PT) total en las estaciones de muestreo (azul: estación A; naranja: estación B; verde: estación C). Se muestra también la evolución temporal de la razón molar nitrógeno: fósforo (N:P) calculada a partir de los datos de NT y PT.

El tamaño de los organismos de las comunidades de zooplancton analizadas muestra una gran variabilidad temporal debido a variaciones en la abundancia y la composición de las presas; esto sugiere que los cambios en las propiedades físico-químicas del agua se transfieren a través de la red trófica hasta los niveles superiores (macroplankton y peces).

III. AVANCE EN LAS ACTUACIONES DEL MAP MAR MENOR

1.- ORDENACIÓN Y VIGILANCIA DEL DOMINIO PÚBLICO HIDRÁULICO

La Dirección General del Agua (DGA) y la Confederación Hidrográfica del Segura (CHS) están llevando a cabo una serie de actuaciones en el marco del MAPMM, respecto al dominio público hidráulico (DPH), que tienen por objetivo, entre otros, garantizar el control de cumplimiento de la normativa vigente; precintar y desconectar las instalaciones de riego en las zonas sin derechos; el desarrollo y puesta en marcha del programa de actuación de la masa de agua subterránea; la delimitación de los cauces públicos y la realización de deslindes en zonas prioritarias; así como la revisión de las autorizaciones de vertido de aguas residuales y el control de las explotaciones ganaderas.

1.1 REFUERZO DE LA VIGILANCIA E INSPECCIÓN PARA EL CONTROL DEL CUMPLIMIENTO DE LA NORMATIVA VIGENTE

Los avances han sido los siguientes:

- Se está llevando a cabo el **seguimiento de la calidad de las masas de agua en el entorno del Campo de Cartagena**, mediante un contrato en ejecución para determinar el estado de las aguas continentales.
- La **superficie de regadío ilegal que actualmente tiene resolución sancionadora** asciende a **7.117 ha**, y derivan de la tramitación de **474 expedientes sancionadores**. De ellos, en cumplimiento de la Ley 3/2020, de 27 de julio, de recuperación y protección del Mar Menor, **se han remitido a la CARM un total de 414 expedientes**, los firmes en vía administrativa, mientras que **a la fiscalía se han remitido 396 expedientes que suponen 6.431 ha**.

En el informe periódico de la CARM de septiembre de 2023¹ se indica que se han restituido un total de 1.404 ha de las correspondientes a los expedientes derivados.

Además, ahora se encuentran en trámite otros 30 expedientes sancionadores por regadío ilegal que corresponden con una superficie de 675 ha.

¹ Soluciones Mar Menor. Acciones concretas del Gobierno Regional para el Mar Menor. Disponible en: [DOSSIER_ACCIONES-MAR_MENOR-diciembre-23-V1.pdf \(carm.es\)](https://www.carm.es/DOSSIER_ACCIONES-MAR_MENOR-diciembre-23-V1.pdf)



VICEPRESIDENCIA
TERCERA DEL GOBIERNO

MINISTERIO
PARA LA TRANSICIÓN ECOLÓGICA
Y EL RETO DEMOGRÁFICO

MAP
MAR MENOR
MARCO de ACTUACIONES
PRIORITARIAS para
RECUPERAR el MAR MENOR

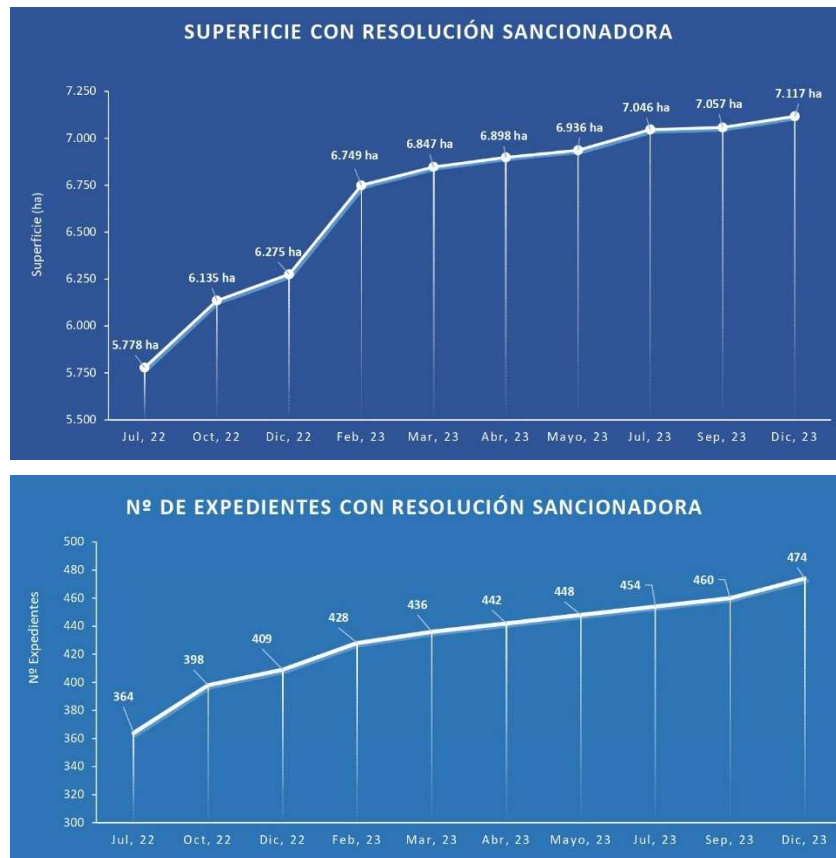


Figura 8. Superficie y número de expedientes con resolución sancionadora.



Figura 9. Superficie de expedientes remitidos a la Fiscalía.

- Se ha requerido a las Comunidades de regantes y usuarios de las zonas comprendidas en el ámbito territorial afectado **que acrediten el cumplimiento de las medidas cautelares** aprobadas en el Acuerdo de la Junta de Gobierno de 16/07/2020, relativo a la declaración de la masa de agua subterránea 070.052 Campo de Cartagena en riesgo de no alcanzar el buen estado cuantitativo y químico (BOE nº 208 de 1 de agosto de 2020). Estas medidas cautelares se refieren a limitaciones a la fertilización, implantación del cuaderno o registro de la explotación agraria, sistema de monitorización del uso y aplicación del agua de

riego y de la fertilización mineral a través de ella. El plazo de presentación para la **acreditación del grado de cumplimiento de las medidas cautelares** aprobadas, para la Comunidad de Regantes del Campo de Cartagena, terminó el pasado 9 de septiembre y la comunidad ha presentado **2.772 expedientes con registros** de regantes para una **superficie total de 37.072 ha**.

1.2 PRECINTADO Y DESCONEXIÓN DE LAS INSTALACIONES DE RIEGO EN LAS ZONAS SIN DERECHOS

Los avances han sido los siguientes:

- Se han enviado **327 apercibimientos de ejecución subsidiaria para precintado y desconexión**, por un **total de 5.058 hectáreas**.
- Como consecuencia de esta tramitación, en **5.050 hectáreas (330 expedientes)** se ha producido el **cumplimiento voluntario del cese de uso privativo** ordenado en la resolución sancionadora, una vez realizado el **apercibimiento de ejecución subsidiaria**. Además, se ha comprobado el **cese voluntario de la actividad sin necesidad de realizar apercibimiento** en **2.622 hectáreas (158 expedientes)**. Esto **sumaría un total de 7.672 ha de desconexiones voluntarias** comprobadas por los Agentes Medioambientales en el terreno.



Figura 10. Desconexiones voluntarias

- Se ha interrumpido el suministro desde las IDAM de Valdelentisco y Escombreras, a **1200 hectáreas** correspondientes a **24 expedientes por incumplimiento** de las condiciones de la autorización provisional.
- **Todas estas actuaciones significan una desconexión/precintado e interrupción de suministro en origen en 8.872 hectáreas, (más del 100% del total de superficie ilegal detectada inicialmente).**



VICEPRESIDENCIA
TERCERA DEL GOBIERNO

MINISTERIO
PARA LA TRANSICIÓN ECOLÓGICA
Y EL RETO DEMOGRÁFICO

MAP
MAR MENOR
MARCO de ACTUACIONES
PRIORITARIAS para
RECUPERAR el MAR MENOR

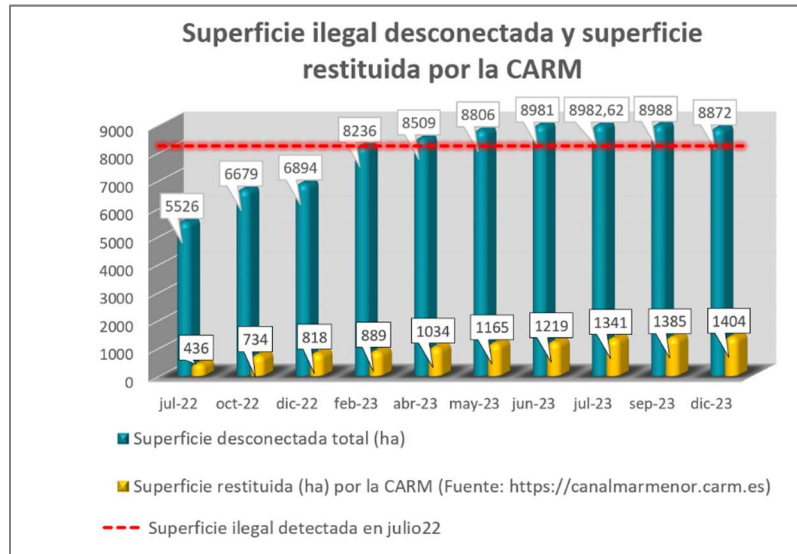


Figura 11. Superficie ilegal desconectada y superficie restituida por la CARM

La Sala de Medio Ambiente y Urbanismo de la Fiscalía General del Estado continúa solicitando de manera puntual la colaboración de la unidad de Comisaría de Aguas para inspeccionar las fincas con expediente sancionador de mayor superficie denunciada.

- Se han **identificado las parcelas en las zonas con limitación de usos**, en las que durante el año 2021 se **incumplieron** las medidas cautelares como consecuencia de haber realizado en ellas **más de dos cosechas**.

1.3 PROGRAMA DE ACTUACIÓN DE LA MASA DE AGUA SUBTERRÁNEA

Los avances han sido los siguientes:

- El 15 de enero de 2022 dieron comienzo los trabajos de la **Asistencia en las tareas para la constitución de las Comunidades de Usuarios** y la redacción de Programas de Actuación en distintas masas de agua declaradas en riesgo de no alcanzar el buen estado cuantitativo y químico, entre las que se encuentra la subterránea del Campo de Cartagena.
- Una vez ultimadas las relaciones nominales de usuarios con expresión del caudal de cada uno de los titulares que integrarán los censos de las correspondientes Juntas Centrales de Usuarios de las masas en riesgo, con fecha 29/03/2023 se inició el procedimiento de **constitución forzosa de la comunidad de usuarios de la masa de agua subterránea** ES050MSBT000000052 – Campo de Cartagena, tanto en el ámbito territorial del acuífero Andaluciense (BOE N° 75, Sec. V-B. Pág. 14458-14464) como en el del Cuaternario (BOE N° 75, Sec. V-B. Pág. 14465-14471). En ambas publicaciones también se solicita, de los titulares, las listas con las

candidaturas a Presidente y miembros de las Comisiones redactoras de los proyectos de Ordenanzas y Reglamentos. **Tras el periodo de información pública se han recibido un total de 206 alegaciones al censo de regantes, que están siendo analizadas con el objeto de actualizar dicho censo.**

- **Adicionalmente, la CHS se encuentra en pleno proceso de elaboración del correspondiente Programa de Actuación de estas masas subterráneas.**

1.4 DELIMITACIÓN DE CAUCES PÚBLICOS

Los trabajos a desarrollar en esta medida se están realizando en 3 fases:

- En la primera fase, se está realizando un primer inventario de cauces públicos en 346,7 km de vías de escorrentía, concretamente en aquellas vías de escorrentía situadas aguas abajo de las principales actuaciones del Plan Hidrológico. Se está realizando un repaso histórico a la evolución tanto de las morfologías como de los usos del suelo en las vaguadas, red de drenaje y ramblas del Campo de Cartagena. De manera provisional, se puede considerar que un **45,7% (158,39 km) de las vías estudiadas podrían reunir los requisitos para considerarse DPH**. Esta fase cuenta con un presupuesto de 50.000 euros.

Los trabajos anteriores forman parte de las tareas encomendadas a TRAGSA denominadas “SERVICIO TÉCNICO PARA EL DESARROLLO DE MODELOS NUMÉRICOS INTEGRADOS E IMPULSO A LA RESTAURACIÓN FLUVIAL EN LAS DISTINTAS DEMARCACIONES HIDROGRÁFICAS INTERCOMUNITARIAS”. Para ello se ha contado con la colaboración de la empresa HGM y la UPCT.

Adicionalmente, la DGA está redactando la “Guía para el Inventario de Cauces Efímeros”, que tiene como cuenca piloto al Campo de Cartagena, que se encuentra en un estado muy avanzado de realización.

- La fase 2, con base al citado inventario, consistirá en **delimitar la superficie del dominio público hidráulico de los cauces identificados** en la fase 1, así como la delimitación de la cartografía de zonas inundables y zona de flujo preferente.
- La fase 3 del trabajo consistirá en realizar los **deslindes** de aquellas zonas prioritarias detectadas, tanto por motivos de recuperación ambiental, como de fomento de la conectividad y desarrollo de proyectos asociados.

Finalmente, se continúa con la realización del deslinde de un tramo de 2,75 km de la rambla de La Maraña y otro de 4,5 km de la rambla de Cobatillas. El presupuesto de este contrato de servicios asciende a 100.000 euros.

1.5 REVISIÓN DE LAS AUTORIZACIONES DE VERTIDO DE AGUAS RESIDUALES Y CONTROL EXPLOTACIONES GANADERAS

Se ha intensificado el seguimiento de la calidad de las aguas en las masas superficiales y subterráneas del Campo de Cartagena mediante el contrato en ejecución para determinar el estado de las aguas continentales.

Los avances han sido los siguientes:

- Hay **128 expedientes** finalizados o en trámite por actividades contaminantes prohibidas o vertidos (balsas de purines y aguas residuales urbanas), de los que 51 se corresponden a vertidos desde granjas y 77 expedientes están relacionados con vertidos de aguas residuales.



Figura 12. Expedientes sancionadores por actividades contaminantes y vertidos.

Las sanciones ascienden a 829.236,89 € y los daños al dominio público hidráulico a 204.794,21 €, sumando tanto las sanciones por vertidos desde granjas como las correspondientes a vertidos de aguas residuales.



Importe de los daños al Dominio Público Hidráulico



- Dada la importancia de esta medida, se han reforzado los equipos de la CHS para obtener un diagnóstico de presiones derivadas, tanto de los vertidos de aguas residuales como de las explotaciones ganaderas de todo el ámbito territorial. Para el cumplimiento de dicho objetivo se dispone de un presupuesto específico ya encargado de 251.637,15 €, a ejecutar en 36 meses desde la aprobación del encargo en mayo de 2022.
- En materia de apoyo a los **vertidos de aguas residuales** están en marcha distintos trabajos para la **mejora del conocimiento sobre la calidad de las aguas superficiales y sus posibles fuentes de contaminación puntual** en una cuenca de drenaje superficial conectada a una masa de agua subterránea en riesgo. Para ello se llevarán a cabo las siguientes actividades:
 - **Informe general de la situación** del estado y calidad de las aguas superficiales y fuentes de contaminación puntual en la cuenca.
 - **Inventario de puntos de vertidos** y zonas de situación deficiente en materia de contaminación puntual.
 - Elaboración de modelo de **informe de evaluación de diagnóstico** de los puntos de contaminación puntual.
 - Elaboración de **Fichas de Evaluación de puntos** de contaminación puntual.
 - Muestreos de calidad de las aguas en escorrentías de época de lluvia.

A este respecto, se ha definido la red de control de calidad de las aguas de escorrentía en época de lluvia, estableciendo puntos de control en las ramblas de la cuenca (Carrasquilla, Ponce, Beal, Matildes, Miedo, Miranda, Albuñón, Murta, Maraña y Cobatillas), así como en el canal D7 y en puntos autorizados de vertido de la zona.

En relación con los muestreos en época de lluvia, se han efectuado toma de muestras periódicas para caracterizar las lluvias caídas en la cuenca, en septiembre y octubre de 2022 y en mayo, junio y septiembre de 2023, en las que se han caracterizado las aguas de escorrentía analizando nutrientes (N y P), metales disueltos, plaguicidas y

compuestos mayoritarios. Las muestras han sido llevadas a laboratorio acreditado para la determinación de los parámetros más relevantes para la calidad ambiental del Mar Menor. El muestreo de mayo de 2023 se efectuó de manera conjunta con el CEBAS.

Los resultados de la interpretación de los análisis químicos obtenidos están aportando datos relevantes para el conocimiento en la distribución del N y P a lo largo de las aguas superficiales y sus aportes al Mar Menor.

Desde noviembre de 2022 a mayo de 2023 se ha llevado a cabo un inventario de puntos de vertido en las ramblas mineras, Miranda, Albuñón y Maraña, así como en el canal D7 y aledaños. Además, se ha efectuado una inspección en terreno de puntos de desbordamiento identificados a lo largo de la cuenca.

En relación al control de explotaciones ganaderas de porcino, se está efectuando la inspección de granjas mediante fotointerpretación y visitas a terreno, valorando el cumplimiento de la normativa aplicable prestando especial atención en lo referente a la impermeabilización de las balsas de purines. **Hasta la fecha se llevan inspeccionadas más de 160 granjas.**

Con motivo de las lluvias caídas durante mayo, junio y septiembre de 2023 se efectuaron visitas a las explotaciones ganaderas ubicadas en las proximidades de ramblas, sobre todo de la rambla del Albuñón, para el control e identificación de posibles desbordes de las balsas de purines y vertidos a la red de drenaje superficial o a terreno.

2.- RESTAURACIÓN Y MEJORA AMBIENTAL: SOLUCIONES BASADAS EN LA NATURALEZA

2.1 FRANJA PERIMETRAL Y CINTURÓN VERDE

Las actuaciones de restauración ecológica, dentro de una franja perimetral de al menos 1.500 m alrededor del Mar Menor, y que tenga en cuenta la Zona 1 definida en la Ley 3/2020, de 27 de julio, de recuperación y protección del Mar Menor, tienen como objetivo eliminar las afecciones directas (reducir el riesgo y efectos de las avenidas) y buscar un efecto tampón o amortiguador de impactos (lo que supondría retirar el 83,07 % del agua que discurriría por esta infraestructura verde), así como una naturalización del entorno inmediato en las zonas que puedan estar disponibles. En esta línea, se está avanzando en las actuaciones de restauración de ecosistemas en franja perimetral del Mar Menor y creación del Cinturón Verde, con una superficie de intervención de unas 972,4 hectáreas.

La ejecución de todas las actuaciones previstas supondría evitar la entrada de **918 t/año de nitratos, es decir, alrededor del 50% de la que recibe anualmente el Mar Menor a través de las descargas directas del acuífero cuaternario**, así como una naturalización del entorno inmediato potenciando los servicios ecosistémicos derivados de las actuaciones y la conectividad con otras zonas naturales protegidas, así como con otras actuaciones derivadas de la línea 2.

Los avances en esta medida han sido los siguientes:

- **Declaración de estas obras de interés general** en virtud de lo establecido en la Disposición adicional segunda, apartado 1.a), de Real Decreto-Ley 27/2021, de 23 de noviembre, por el que se prorrogan determinadas medidas económicas para apoyar la recuperación.

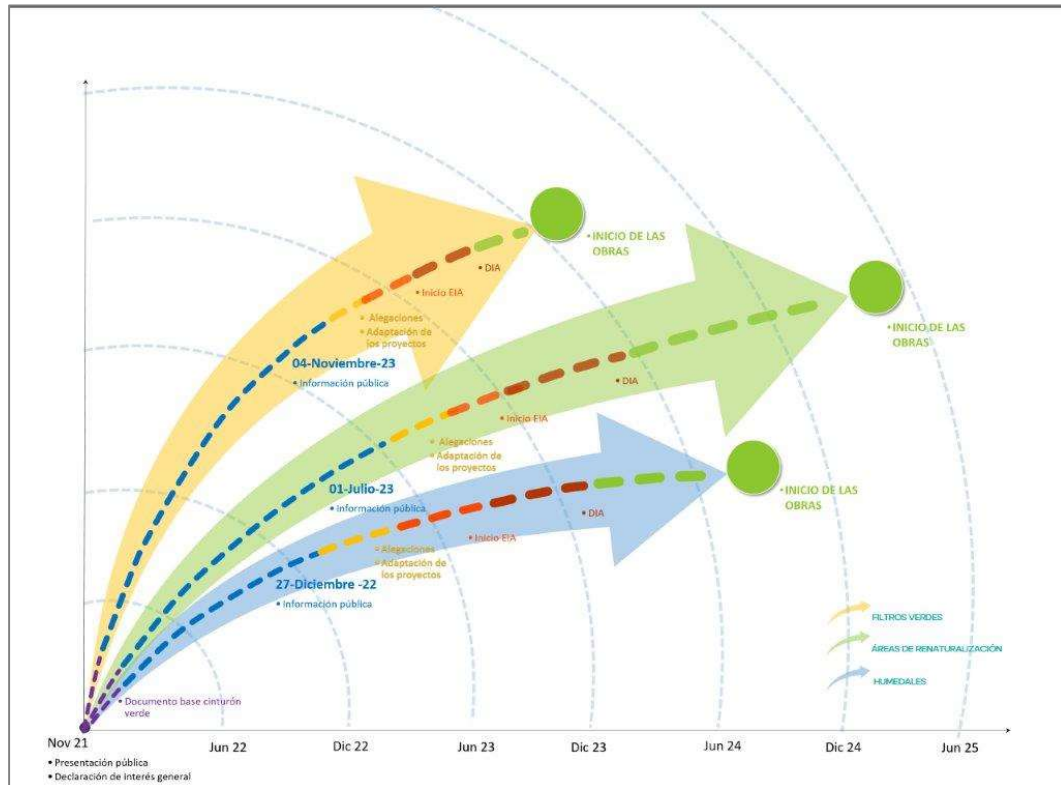
Estas actuaciones requieren un procedimiento administrativo complejo en el que debe incluirse la concertación social. En ese sentido se ha optimizado su desarrollo en 3 fases que está previsto que estén completamente en ejecución en enero de 2025.



VICEPRESIDENCIA
TERCERA DEL GOBIERNO

MINISTERIO
PARA LA TRANSICIÓN ECOLÓGICA
Y EL RETO DEMOGRÁFICO

MAP
MAR MENOR
MARCO de ACTUACIONES
PRIORITARIAS para
RECUPERAR el MAR MENOR



Desarrollo temporal del Cinturón Verde

- Hay que destacar la definición técnica de todos los trabajos a realizar en esta medida que se ha recogido en el DOCUMENTO BASE “**SISTEMA DE ACTUACIONES DE RESTAURACIÓN DE ECOSISTEMAS EN LA FRANJA PERIMETRAL DEL MAR MENOR Y CREACIÓN DEL CINTURÓN VERDE**”, que recoge la ubicación, diseño básico y presupuesto de cada una de las actuaciones que conforman este sistema integrado por filtros orgánicos, filtros verdes, humedales seminaturales y áreas de renaturalización.

El cinturón verde se basa en un sistema de actuaciones modulares, cuya aplicación obedece al nivel de ambición planteado. Consta de los tres componentes antes indicados: **humedales seminaturales, filtros verdes y áreas de renaturalización.**

- **Los humedales seminaturales** se sitúan en el borde de la laguna. Tienen como objetivo fundamental reducir los efectos de las avenidas y las aportaciones de sólidos en suspensión y nutrientes que tienen lugar. Además, buscan reducir la carga de nutrientes del agua, favorecer la evaporación del agua dulce, recuperar el paisaje tradicional mediterráneo, con presencia de humedales en la zona periférica de la laguna y contribuir a la preservación de la biodiversidad. **Se han redactado proyectos para realizar 3 humedales, con una superficie de actuación de 114,4 ha y una inversión de 18,682 M€.** Los proyectos de estos humedales se están tramitando conjuntamente en el procedimiento de evaluación ambiental que se inició con la correspondiente información pública mediante anuncio en el



VICEPRESIDENCIA
TERCERA DEL GOBIERNO

MINISTERIO
PARA LA TRANSICIÓN ECOLÓGICA
Y EL RETO DEMOGRÁFICO

MAP
MAR MENOR
MARCO de ACTUACIONES
PRIORITARIAS para
RECUPERAR el MAR MENOR



BOE de fecha 27/12/2022. Se ha realizado ya la fase de consultas e información pública, a raíz de la cual se está procediendo a la revisión de los diseños y a la generación de la información adicional solicitada. En total se han recibido **148 aportaciones** (incluyendo los informes de los organismos públicos consultados y las aportaciones de particulares), centradas en el humedal de San Pedro del Pinatar (86%). Un 77% de las alegaciones recibidas son positivas y secundan las propuestas hechas por el MITECO, aunque realizan aportaciones en todos los casos. No obstante, se han admitido algunas de las alegaciones recibidas y se ha adaptado el proyecto que continuará la tramitación ambiental con el objetivo de obtener la correspondiente Declaración de Impacto Ambiental y poder avanzar en la disponibilidad de los terrenos e inicio de las obras.



Imagen inicial y posterior adaptada a las alegaciones admitidas.

Además de sus servicios ecosistémicos propios, los humedales son una herramienta fundamental para la retirada de nutrientes, en especial fosfatos, de los que absorben un 84 % de lo que les llega. También eliminan un 13 % de los nitratos que reciben ampliando la eficacia de los filtros verdes. De los tres que se van a ejecutar inicialmente, el que más capacidad de eliminación tiene es el humedal de Miranda dada la mayor concentración de nutrientes en la Rambla.



VICEPRESIDENCIA
TERCERA DEL GOBIERNO

MINISTERIO
PARA LA TRANSICIÓN ECOLÓGICA
Y EL RETO DEMOGRÁFICO

MAP
MAR MENOR
MARCO de ACTUACIONES
PRIORITARIAS para
RECUPERAR el MAR MENOR



- **Los filtros verdes** son instalaciones donde se procesa el agua del acuífero con el objetivo fundamental de mejorar su calidad y, en función de la ubicación, devolverla al acuífero (en el borde lagunar) o utilizarla incluso para el riego. Además, al final del circuito se debe instalar un humedal seminatural, que como en el caso anterior tiene las funciones de recuperar el paisaje tradicional mediterráneo, con presencia de humedales y contribuir a la preservación de la biodiversidad. Son instalaciones que cuentan con partes relativamente complejas, por lo que en buena medida no se pueden situar en zonas inundables. Finalmente se están redactando proyectos de **5 filtros verdes**, sobre una superficie de actuación que podría ascender a **270,89 ha** y un **importe de 36,63 M€**. Los **proyectos de los filtros verdes se están tramitando conjuntamente, habiendo finalizado la fase de información pública a finales del mes de diciembre de 2023**.



Esquema genérico de un Filtro Verde.

- Finalmente, **las áreas de renaturalización** consisten en un sistema de áreas relativamente amplias (igual o superior a 100 ha), que se unen a otras zonas semejantes y a la red de espacios protegidos y donde se transforma el medio para recuperar el paisaje tradicional en terrazas, incorporando la vegetación espontánea, de forma que se logre recuperar la conectividad ecológica entre Cabo de Palos, el Albujón y la Sierra Minera. Además, se realizarían diversas actuaciones para recuperar el paisaje y los usos tradicionales del Campo de Cartagena, así como una mejora de las prácticas de conservación de suelos, la recuperación de las terrazas tradicionales, etc.



VICEPRESIDENCIA
TERCERA DEL GOBIERNO

MINISTERIO
PARA LA TRANSICIÓN ECOLÓGICA
Y EL RETO DEMOGRÁFICO



Para transformar las **534 ha** que están previstas se ha calculado una inversión para la ejecución de proyectos que ascendería a **26,08 M€**, de las que un 40% se desarrollarían durante la fase inicial, de máxima prioridad. Los proyectos de las áreas de renaturalización se están tramitando conjuntamente, para las tres fases de ejecución, habiendo terminado, el 16 de agosto, la fase de información pública como punto inicial de la tramitación ambiental.



Figura 13. Actuaciones de recuperación del paisaje y usos tradicionales

Tras el análisis de las alegaciones, se han incluido cambios en el proyecto, que han finalizado en diciembre. Uno de estos cambios incluye la creación de charcas de retención de sedimentos y cauces naturalizados en la zona al sur de Mar de Cristal para laminar la escorrentía que recibe el terreno desde las obras de paso bajo la autovía RM-12.

Para poder iniciar la tramitación de los tres grupos de proyectos en las fechas señaladas, se han dado numerosos pasos previos:

- Identificación de los **propietarios de terrenos** para la creación del Cinturón Verde.
- Se han mantenido reuniones de trabajo para explicar las actuaciones e identificar y acordar emplazamientos para su renaturalización:
 - Con **técnicos de los Ayuntamientos** de Cartagena, Los Alcázares, Torre Pacheco, San Javier y San Pedro del Pinatar para exponer las actuaciones en el Cinturón Verde.
 - Con el Pacto por el Mar Menor, Ecologistas en Acción, entidades y fundaciones del territorio, como la Fundación de la Asociación de Naturalistas del Sureste (ANSE).
 - Con los agricultores y titulares de los terrenos donde está previsto realizar las actuaciones.

Igualmente, se han mantenido reuniones con los vecinos del entorno (Bahía Bella, Los Nietos y San Pedro del Pinatar) en varias ocasiones a lo largo de 2023.

2.2 RENATURALIZACIÓN Y MEJORA AMBIENTAL DE LAS RAMBLAS Y CREACIÓN DE CORREDORES VERDES QUE DOTEN DE CONECTIVIDAD A TODA LA RED DE DRENAJE

La recuperación y mejora ambiental en la cuenca, que está llevando a cabo el MITECO se centra en todos los cauces con consideración de dominio público hidráulico, en particular la Rambla del Albujón y la de Miranda, que son las que más aportes de agua y nitratos emiten al Mar Menor. Asimismo, se está trabajando en la identificación y posterior creación de corredores verdes asociados al Cinturón Verde (ver punto 2.1.) que permitan dotar de conectividad a todo el sistema y red de drenaje del Campo de Cartagena.

Los avances han sido los siguientes:

- **Declaración de estas obras de interés general** en virtud de lo establecido en la Disposición adicional segunda, apartado 1.c), de Real Decreto-Ley 27/2021, de 23 de noviembre, por el que se prorrogan determinadas medidas económicas para apoyar la recuperación.
- El proyecto “Restauración hidrológico-forestal para reducir el riesgo de inundación y mejora ambiental de las Ramblas las Matildes, el Beal, la Carrasquilla y el Barranco de Ponce” con Informe de Impacto Ambiental de fecha 14 de mayo de 2021 (BOE de 27 de mayo de 2021), se está desarrollando en dos fases:
 - La primera de ella se encuentra con el proyecto actualmente en ejecución **"Proyecto de Restauración hidrológico-forestal para la reducción del riesgo de inundación y la mejora ambiental en el dominio público hidráulico de las ramblas de la Sierra Minera de Cartagena"**, con actuaciones que ascienden a **7,74 M€**, y un plazo de 36 meses con intervenciones en el dominio público hidráulico para retener arrastres y la energía del agua mediante actuaciones que incluyen la incorporación de material vegetal. Actualmente, se ha ejecutado el 30-40 % de las plantaciones, fundamentalmente en la rambla de Carrasquilla y en el barranco de Ponce. *Estas se han reiniciado durante las últimas semanas de otoño. La adquisición de la planta se está realizando en viveros locales y con la colaboración de los viveros de la Dirección General de Biodiversidad, Bosques y Desertificación del MITECO (DGBBD).*



VICEPRESIDENCIA
TERCERA DEL GOBIERNO

MINISTERIO
PARA LA TRANSICIÓN ECOLÓGICA
Y EL RETO DEMOGRÁFICO

MAP
MAR MENOR
MARCO de ACTUACIONES
PRIORITARIAS para
RECUPERAR el MAR MENOR



Figura 14. Actuaciones en las Ramblas del Beal y Matildes.

- Respecto a la segunda fase, la CHS ha redactado tres proyectos para actuar en las zonas colindantes al DPH, con zonas de laminación e inundación más amplias que incorporan Soluciones Basadas en la Naturaleza, **con una inversión estimada de 17,50 M€**:
 - El primer proyecto incluye las actuaciones para la restauración del entorno de la rambla de la Carrasquilla y del Barranco Ponce, que fue sometido a consulta pública el 27 de octubre 2022. El proyecto se ha adaptado a las alegaciones presentadas por la Federación de Asociaciones de Vecinos de Cartagena y Comarca y de la Fundación Sierra Minera, que han sido consideradas.
 - Los otros dos proyectos contemplan la restauración del entorno de la rambla del Beal y de la rambla de las Matildes. Ambos se encuentran ya redactados, se han sometido a información pública y se ha recibido una única alegación que ha sido analizada.

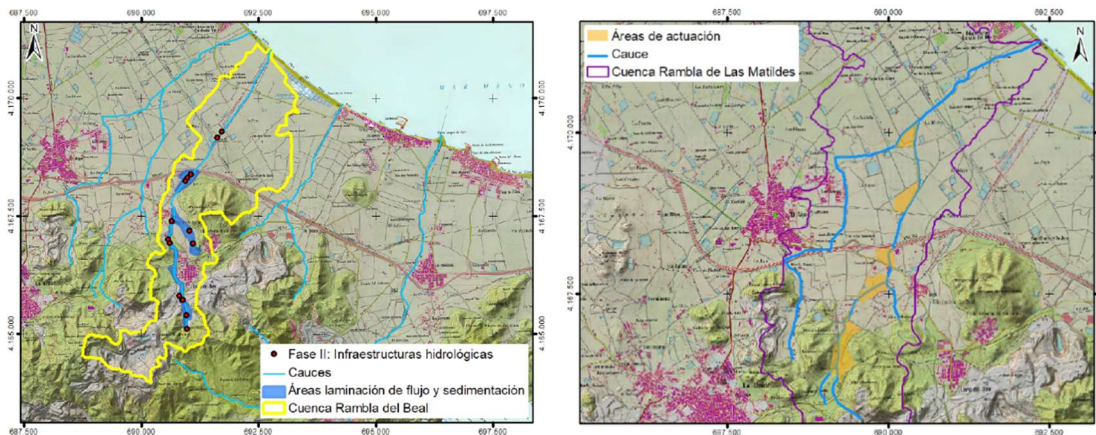


Figura 15. Localización de actuaciones en las ramblas del Beal y Matildes.

Se ha contactado con la Universidad Politécnica de Cartagena para estudiar qué especies pueden ser más adecuadas para que su crecimiento no se vea limitado en suelos ácidos (como son algunos de los existentes en el entorno de actuación), así como la metodología o técnicas a aplicar para ello.

Los tres proyectos han sido analizados por la Oficina de Supervisión de Proyectos de la CHS y están siendo adaptados a las consideraciones del informe de dicha oficina. El primero de ellos se encuentra redactado con los nuevos requerimientos y los otros dos se están finalizando.

- Se sigue trabajando en un diseño integrado para la intervención y renaturalización de la Rambla del Albuji3n, eje vertebrador del Campo de Cartagena y de la mayor de las cuatro cuencas vertientes al Mar Menor (Norte, Albuji3n, Miranda y Mineras), del que por el momento se han particularizado dos actuaciones:

- La primera de ellas se corresponde con el tramo de rambla situado **aguas arriba de la localidad de El Albuji3n**, actuaci3n que se est1 desarrollando a trav1s del contrato de “Conservaci3n y mejora ambiental de Ramblas de las cuencas del Mar Menor”, que cuenta con **2,19 M€** de presupuesto y un plazo de ejecuci3n que finaliza en junio de 2025.

Esta actuaci3n complementa a la de creaci3n de zonas de laminaci3n, aguas arriba, donde para aumentar la llanura de inundaci3n se prev1 rebajar las motas, complementando con la plantaci3n de vegetaci3n.

- La segunda actuaci3n consiste en una infraestructura verde de retenci3n de aguas y sedimentos en la zona de **El Estrecho de Fuente 1lamo** (margen derecha). El proyecto constructivo est1 redactado y est1 previsto iniciar en breve la tramitaci3n ambiental, que seguir1 el procedimiento de Evaluaci3n Ambiental Simplificada.



VICEPRESIDENCIA
TERCERA DEL GOBIERNO

MINISTERIO
PARA LA TRANSICIÓN ECOLÓGICA
Y EL RETO DEMOGRÁFICO

MAP
MAR MENOR
MARCO de ACTUACIONES
PRIORITARIAS para
RECUPERAR el MAR MENOR



- En diciembre de 2022, se publicó en el BOE el anuncio de licitación para la redacción de 4 anteproyectos de actuaciones de protección de inundaciones en el entorno de Los Alcázares, Torre Pacheco y la rambla del Albuji3n por un valor estimado de 1.154.662 M€ y un plazo de ejecuci3n de 18 mes¹. <https://www.boe.es/boe/dias/2022/12/22/pdfs/BOE-B-2022-40024.pdf>. Dos de los anteproyectos² contemplan actuaciones de restauraci3n y mejora ambiental en la rambla del Albuji3n. Los trabajos del contrato arrancaron el pasado mes de julio de 2023.



Actuaciones previstas en la rambla del Albuji3n.

¹ Este contrato de servicios contempla la redacci3n de proyectos que se corresponden con esta medida 2.2, y tambi3n con la medida 4.1 Actuaciones de Gesti3n de Riesgo de Inundaciones.

² “Protecci3n Frente a Inundaciones y la Restauraci3n Ambiental de la Rambla del Albuji3n TT.MM. Varios (Murcia)” y “Sistemas de Drenaje Urbano Sostenible SUDS al Oeste y al Sur del N3cleo Urbano de Los Alc3zares, Corredores Verdes de Conexi3n y Nueva Deembocadura de la Rambla del Albuji3n (TT.MM. De Cartagena y Los Alc3zares)”.

2.3 RENATURALIZACIÓN DE EMPLAZAMIENTOS MINEROS

En las cuencas mineras de la Sierra Minera de la Unión y Cartagena, en los términos municipales de Cartagena y La Unión, existen instalaciones abandonadas y suelos contaminados, que provocan arrastres de metales pesados hacia el Mar Menor. Así, esta línea de actuaciones tiene como objetivo evitar la contaminación de los suelos y el acuífero y evitar escorrentías superficiales de residuos mineros peligrosos que entren en el Mar Menor y deterioren su estado.

Los avances han sido los siguientes:

- **Declaración de estas obras de interés general** en virtud de lo establecido en la Disposición adicional segunda, apartado 1.b), del Real Decreto-Ley 27/2021, de 23 de noviembre, por el que se prorrogan determinadas medidas económicas para apoyar la recuperación.
- Entre los avances a destacar está la definición técnica de todos los trabajos a realizar en esta medida que se ha recogido en el DOCUMENTO BASE **“RESTAURACIÓN DE EMPLAZAMIENTOS MINEROS PELIGROSOS ABANDONADOS Y RESTAURACIÓN DE ZONAS AFECTADAS POR LA MINERÍA EN LA ZONA DE INFLUENCIA AL MAR MENOR”**.
- Se finalizó la redacción (diciembre de 2022) del **“PROYECTO DE REMEDIACIÓN AMBIENTAL DE RESIDUOS MINEROS Y EMPLAZAMIENTOS AFECTADOS POR LA MINERÍA EN LOS TTMM DE CARTAGENA Y DE LA UNIÓN (MURCIA)”**, en el que se recogen las **59 instalaciones que aportan residuos al Mar Menor, en 9 grupos** de actuaciones, sobre una superficie de **285,5 ha** y una inversión prevista de ejecución de obra de **75,5 M€**. Estos proyectos de remediación en el entorno de las balsas mineras se han tramitado conjuntamente en el procedimiento de evaluación ambiental que ya ha finalizado. Con fecha 27/12/2022 se publicó en el BOE el trámite de información pública. Se recibieron 22 alegaciones, que fueron contestadas en un informe conjunto. Posteriormente, se remitió solicitud de evaluación de impacto ambiental del **“PROYECTO DE REMEDIACIÓN AMBIENTAL DE RESIDUOS MINEROS Y EMPLAZAMIENTOS AFECTADOS POR LA MINERÍA EN LOS TTMM DE CARTAGENA Y DE LA UNIÓN (MURCIA)”** al órgano ambiental (fecha de entrada 19/05/2023), de acuerdo con el art. 39 de la Ley 21/2012 de Evaluación Ambiental. **El pasado 6 de diciembre, se publicó en el BOE la Declaración de Impacto ambiental del proyecto (BOE n.º 291, de 6 de diciembre de 2023. 24895. Resolución de 22 de noviembre de 2023, de la Dirección General de Calidad y Evaluación Ambiental, por la que se formula declaración de impacto ambiental del proyecto «Remediación ambiental de residuos mineros y emplazamientos afectados por la minería en Cartagena-La Unión») y, actualmente, se están actualizando los proyectos de construcción para recoger los aspectos relativos al condicionado de la misma, buscando poder comenzar las primeras obras a finales del primer trimestre de 2024.**



VICEPRESIDENCIA
TERCERA DEL GOBIERNO

MINISTERIO
PARA LA TRANSICIÓN ECOLÓGICA
Y EL RETO DEMOGRÁFICO

MAP
MAR MENOR
MARCO de ACTUACIONES
PRIORITARIAS para
RECUPERAR el MAR MENOR



actual



Descargador I

Descargador II



proyecto

- Complementariamente al anterior y envolviendo a las actuaciones, se plantea la **restauración hidrológico forestal** de aproximadamente **421 ha**, con una estimación económica de **24,326 M€**. Con fecha 22/05/2023, el proyecto fue sometido a información pública¹ como paso previo a la evaluación de impacto ambiental, habiéndose cerrado el plazo con la recepción de 12 alegaciones, y el inicio de la evaluación de impacto ambiental ordinaria en el mes de agosto.
- Para la redacción de estos conjuntos de proyectos se ha contado y se cuenta con la colaboración de múltiples centros de investigación (IGME-CSIC, para la evaluación inicial de las medidas previstas sobre residuos, Universidad de Santiago de Compostela y Universidad de Huelva para la definición de los tecnosoles y las enmiendas, Universidad Politécnica de Cartagena para la interpretación y evaluación del contenido en metales y metaloides de los suelos, Universidad Politécnica de Madrid para el enfoque conjunto del proyecto, Universidad de Murcia para la evaluación de la efectividad de las actuaciones...). Además, se han habilitado los mecanismos para contar con la colaboración de INIA-CSIC e IGME-CSIC para la evaluación a medio plazo y el seguimiento de las actuaciones durante las obras.

¹BOE nº 121, de 22/05/2023. 23942. Anuncio de la Dirección General de Biodiversidad, Bosques y Desertificación, por el que se somete a información pública el proyecto de restauración hidrológico-forestal de las cuencas vertientes al Mar Menor ubicadas en la Sierra Minera, T.M. de Cartagena y su estudio de impacto ambiental. Expediente DGBBD-MM-23-01.

2.4 RESTAURACIÓN Y MEJORA EN LAS EXPLOTACIONES AGRARIAS

La reducción de los impactos de las actividades agrarias en origen requiere que se adopten diferentes medidas de restauración y mejora ambiental en el ámbito de las explotaciones agrarias, y se establezcan las bases para facilitar una transición hacia una agricultura más sostenible. Para ello, desde el MITECO se ha trabajado en una convocatoria de ayudas por parte del equipo de coordinación del MAPMM y la Fundación Biodiversidad.

La Fundación Biodiversidad ha trabajado en el diseño de la **convocatoria de ayudas, que ascienden a 20 M€**, para la restauración y mejora ambiental en las explotaciones agrarias. La convocatoria, previa información pública, fue aprobada en el Consejo de Ministros de 23 de mayo. El 1 de junio de 2023, se publicó en el BOE el Extracto de la Resolución de 30 de mayo de 2023, de la Dirección de la Fundación Biodiversidad, F.S.P., por la que se aprueba la publicación de la **convocatoria de subvenciones, en régimen de concurrencia competitiva, para la restauración y mejora ambiental en el ámbito agrícola**, para contribuir a la recuperación de la funcionalidad ecológica del Mar Menor.

El plazo de presentación de proyectos finalizó el pasado 13 de julio. Se presentaron un total de 20 propuestas de proyectos, para una cantidad total que asciende a 24,7 M €, que incluyen buenas prácticas agrarias y Soluciones Basadas en la Naturaleza sobre una superficie de **10.700 hectáreas**.

Tras el proceso de evaluación técnica, el 5 de octubre de 2023 se celebró el comité de evaluación de la convocatoria de ayudas para el Mar Menor con la participación del Subdirector de Biodiversidad Marina y Terrestre (Dirección General de Biodiversidad Bosques y Desertificación), la Oficina Técnica del Mar Menor y un representante de la Subdirección General de Planificación Agraria del Ministerio de Agricultura, Pesca y Alimentación.

En dicho comité fueron presentadas en detalle 19 propuestas, al encontrarse una propuesta excluida del proceso de selección por incumplimiento de bases reguladoras (al haberse presentado la misma entidad como líder en dos propuestas diferentes).

El comité de evaluación seleccionó 12 proyectos con el siguiente balance:

- 4 proyectos liderados por **organizaciones profesionales agrarias u otras entidades del sector**: Asociación Interprofesional del Limón y Pomelo (AILIMPO), Comunidad de Regantes del Campo de Cartagena (CRCC), ASAJA y Federación de Cooperativas Agrarias de Murcia (FECOAM).
- 3 proyectos liderados por **Universidades/ Organismos públicos de investigación**: Universidad de Murcia, Universidad Politécnica de Cartagena y CEBAS-CSIC (que a su vez participa en otras 5 propuestas).

- 3 proyectos liderados por **Ayuntamientos**: Cartagena, San Javier y Los Alcázares.
- 2 proyectos liderados por **entidades privadas sin ánimo de lucro**: Sociedad Española de Agricultura Ecológica y Fundación Sierra Minera.

Sobre los **tipos de propuestas** preseleccionadas:

- 4 propuestas plantean la implementación de varios tipos de buenas prácticas agrarias o cambios de manejo, de cultivo y soluciones basadas en la naturaleza, incluyendo el fomento de la agricultura ecológica, regenerativa o la agroecología.
- 4 propuestas se centran en protocolos y nuevas técnicas de mejora o disminución de la fertilización en cultivos de la cuenca vertiente.
- 4 propuestas se centran en soluciones basadas en la naturaleza, consistentes en la renaturalización de espacios para la prevención de problemas de erosión, inundaciones o espacios demostrativos de nuevos modelos agrarios.

Una vez firmada la propuesta de resolución provisional, y se ha notificado la preselección a las entidades potencialmente beneficiarias. Una vez transcurrida la fase de reformulación, la fase de subsanación administrativa ha estado abierta hasta el 19 de diciembre, **habiéndose resuelto la convocatoria de ayudas el pasado 02 de enero.**

De acuerdo con dicha resolución, han sido beneficiarios **11** proyectos estratégicos e innovadores, destinándose **16,2** millones a la transición agroecológica y la recuperación ambiental del Mar Menor.

En el diseño de la convocatoria se ha seguido un proceso participativo, más allá de la correspondiente información pública, como de entrevistas y consultas con el sector agrario y otras entidades implicadas en el ámbito del Mar Menor (expertos, representantes del sector agrario, Ministerio de Agricultura, Pesca y Alimentación). Concretamente con el sector agrario se han mantenido 3 reuniones informativas y de consulta (27 de julio de 2022 a través de videoconferencia, 27 de octubre de 2022 en Cartagena y 29 de marzo por videoconferencia). Así mismo, hubo otra jornada informativa presencial en Cartagena el 25 de mayo 2023, anunciando su inminente publicación y facilitando toda la información disponible para la presentación de los proyectos.

Una vez lanzada esta convocatoria, se está trabajando en una **línea de ayudas a la ganadería de similares características**, para lo cual se mantuvo una reunión en junio con el sector ganadero, para conocer e intercambiar opiniones sobre las necesidades y las propuestas que serían de mayor interés vinculadas a la recuperación de la cuenca vertiente y el Mar Menor y se están tramitando las consiguientes modificaciones presupuestarias.


3.- PROTECCIÓN DE LA RIBERA DEL MAR MENOR Y LA RIBERA MEDITERRÁNEA

Para la protección y recuperación morfológica de la ribera del Mar Menor y Mediterránea son necesarias la revisión y, donde corresponda, la redefinición del dominio público marítimo terrestre para incorporar los terrenos con características naturales propias del mismo.

3.1 PROTECCIÓN Y RECUPERACIÓN MORFOLÓGICA DE LA RIBERA DEL MAR MENOR

Los avances han sido los siguientes:

- Las obras del **paseo de Los Urrutias (Cartagena)**, cuya inversión asciende a **1,07 M€**, están finalizadas y puestas en servicio.



- Han finalizado las obras de **conexión del paseo de Poniente con el Puerto Tomás Maestre**, con una inversión de 160.000 €.
- Se continúa impulsando medidas de mejora de la gestión del dominio público marítimo terrestre (DPMT), de las cuales, están en proceso:
 - El **deslinde de los Nietos**, habiendo acabado el 29 de marzo de 2022 la fase de información pública, publicada en el diario oficial el 28 de febrero de 2022. En agosto de 2022 entró en vigor la modificación del Reglamento General de Costas (Real Decreto 668/2022, de 1 de agosto), lo cual ha implicado que el proyecto de deslinde, ya elaborado, haya tenido que incluir algunas modificaciones respecto a la propuesta inicial, por lo que ha sido sometido a un nuevo trámite de información pública previo a su aprobación definitiva.

- **Los humedales de El Carmolí (Cartagena) y La Hita (Los Alcázares-San Javier)**, donde se amplían las delimitaciones vigentes, incorporando terrenos adicionales que reúnen características de playa. Ya han finalizado los estudios previos para identificar los **bienes de DPMT**. A partir de los estudios de la fitocenosis presentes en ambas y de los análisis sedimentológicos de las muestras de arena extraídas, se han elaborado sendas propuestas de deslinde, que próximamente serán sometidas a información pública.
- **Dos áreas próximas al Cinturón Verde en el Arco Sur**, detectadas una vez elaborada la propuesta de sistema de actuaciones de restauración de ecosistemas en la franja perimetral del Mar Menor y creación del Cinturón verde (Medida 2.1 del MAPMM). Estas áreas, colindantes con el DPMT, tienen potencial para abordar su restauración y renaturalización a través de la adquisición de las fincas afectadas con una dotación inicial de 3 M€.
- **Ya se encuentra disponible la cartografía actualizada de todo el entorno del Mar Menor**, lo que permitirá determinar con precisión la nueva delimitación del dominio público marítimo terrestre cuya tramitación está iniciada o prevista, según lo indicado en los epígrafes anteriores.
- Se han iniciado **82 expedientes para determinar los derechos concesionales de los titulares registrales de fincas que se encuentran en dominio público marítimo-terrestre**. 12 de ellos ya están resueltos y se encuentran en la siguiente situación:
 - 6 ocupaciones permanecen sin título de ocupación, pero aún no se ha podido iniciar su retirada por tratarse de resoluciones pendientes de alcanzar firmeza administrativa o judicial, o a la espera de que los tribunales autoricen la entrada en domicilio para que la administración las pueda llevar a efecto de forma subsidiaria.
 - **56 ocupaciones ya han sido retiradas.**

3.2 PROTECCIÓN Y RECUPERACIÓN DE LA RIBERA MEDITERRÁNEA

Los avances han sido los siguientes:

- El 20 de abril de 2021, el Consejo de Ministros, a propuesta del Ministerio para la Transición Ecológica y el Reto Demográfico, acordó la **reversión al dominio público marítimo-terrestre estatal de los espacios correspondientes a Puerto Mayor**, en La Manga del Mar Menor. Una vez llevada a cabo la reversión de los terrenos de “Puerto Mayor” al dominio público marítimo-terrestre estatal, se han iniciado las actuaciones necesarias para retirar las instalaciones en desuso y la restauración ambiental de la zona:

- El acta de reversión de los terrenos de Puerto Mayor fue suscrita en fecha 9 de noviembre de 2021.
- En diciembre de 2021 finalizó la actuación de retirada de especies invasoras (concretamente, acacias) en Puerto Mayor.
- El 29 de agosto de 2022 se firmó el contrato de servicios para la redacción del proyecto de retirada de instalaciones de Puerto Mayor y recuperación ambiental del espacio ocupado por las mismas, en el TM de San Javier, por un importe de 140.360,00 €. Desde entonces, se han llevado a cabo los estudios sobre la naturaleza de los fondos marinos, el alcance real de las alteraciones que sufrieron por la construcción de infraestructuras portuarias y el análisis de las condiciones de estabilidad de la playa resultante tras la restauración ambiental. A partir de ellos se ha elaborado el estudio de identificación y elección de alternativas, con análisis de los potenciales impactos y costes asociados a cada una de ellas.
- A partir de las conclusiones extraídas de dicho estudio, se ha redactado el proyecto constructivo, con una inversión prevista de 22,4 M€, y un plazo de ejecución de 18 meses. Con fecha 31 de mayo de 2023, ha sido sometido a información pública, en aplicación del artículo 45 de la Ley de Costas, habiéndose, al mismo tiempo, solicitado los informes de las administraciones públicas competentes en materias afectadas por las obras previstas
- La Demarcación de Costas ha iniciado el procedimiento de ejecución subsidiaria del levantamiento de instalaciones, al que está obligado el concesionario de Puerto Mayor de acuerdo con la resolución de caducidad dictada por la Comunidad Autónoma de la Región de Murcia, siendo los gastos exigibles por la vía de apremio, siguiendo las normas correspondientes a ese procedimiento.




Figura 16. Antes y después del proyecto.

- El 3 de marzo de 2022 se publicó en BOE el anuncio de información pública del **proyecto de acondicionamiento de las playas de La Llana, T.M. San Pedro del Pinatar, y de su correspondiente estudio de impacto ambiental.**
- Aunque el plazo de exposición pública finalizó el 18 de abril de 2022, no fue hasta marzo de 2023 cuando se recibió informe del órgano de la administración regional encargado de la gestión de los espacios protegidos afectados por el proyecto. Actualmente, se está revisando el proyecto para incorporar las modificaciones aceptadas y las condiciones impuestas por los distintos organismos consultados. Una vez finalizada la actualización en marcha, se iniciará la evaluación ambiental preceptiva.
- El pasado día 19 de julio se publicó el anuncio de información pública del proyecto de "Restauración ambiental de dunas y eliminación de especies invasoras en La Manga del Mar Menor, TT.MM. de Cartagena y San Javier (Murcia)" con un presupuesto de 1,06 millones de euros y un plazo de ejecución de 24 meses para actuar en una quincena de espacios dunares comprendidos a lo largo de toda la barra costera de La Manga, entre la playa de Los Alemanes, colindante con las salinas de Marchamalo, y la playa de Veneziola, al final del cordón litoral.

El proyecto prevé actuar sobre espacios dunares que han sufrido procesos de desnaturalización, fundamentalmente por la proliferación de flora exótica invasora. Se contemplan acciones para la recuperación de hábitats costeros mediante la eliminación de especies invasoras y sustitución por especies autóctonas, mejora de accesos mediante la construcción de pasarelas y la instalación de vallado blando de protección. Además de incrementar el atractivo paisajístico, se facilitarán los procesos de recuperación natural del perfil de playa tras los temporales costeros.

Se está procediendo a la actualización del proyecto con las mejoras que se han estimado del proceso de participación pública. Próximamente se iniciarán las gestiones oportunas para la contratación de los trabajos que en él queden reflejados.



VICEPRESIDENCIA
TERCERA DEL GOBIERNO

MINISTERIO
PARA LA TRANSICIÓN ECOLÓGICA
Y EL RETO DEMOGRÁFICO

MAP
MAR MENOR

MARCO de ACTUACIONES
PRIORITARIAS para
RECUPERAR el MAR MENOR

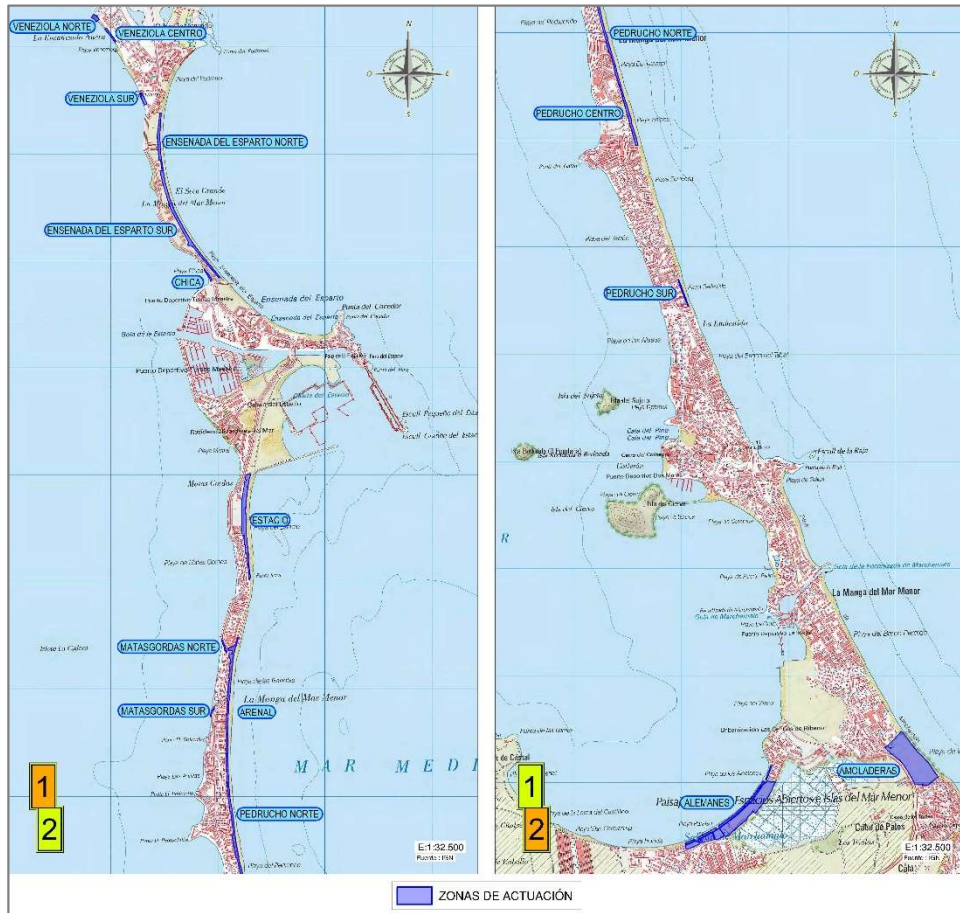


Figura 17. Zonas de actuación.



VICEPRESIDENCIA
TERCERA DEL GOBIERNO

MINISTERIO
PARA LA TRANSICIÓN ECOLÓGICA
Y EL RETO DEMOGRÁFICO

MAP
MAR MENOR
MARCO de ACTUACIONES
PRIORITARIAS para
RECUPERAR el MAR MENOR



4.- GESTIÓN DE RIESGOS DE INUNDACIÓN Y ACTUACIONES DE REDUCCIÓN DE LA CARGA CONTAMINANTE

4.1 ACTUACIONES DE GESTIÓN DE RIESGOS DE INUNDACIONES

Los episodios de lluvias intensas en el Campo de Cartagena originan, al menos, dos efectos negativos. Por un lado, los riesgos asociados para la población civil debidos a las inundaciones. Por otro lado, las entradas masivas de escorrentías con carga de nutrientes (principalmente, nitratos y fosfatos) al Mar Menor, con el eventual impacto negativo que esto tiene para especies que habitan la laguna; algunas de ellas en peligro crítico de extinción, como es el caso la nacra (*Pinna nobilis*). Para atajar ambas problemáticas, el MAPMM contempla actuaciones en cuanto a la gestión de riesgos de inundaciones.

Los avances han sido los siguientes:

- **Declaración de estas obras de interés general** en virtud de lo establecido en la Disposición adicional segunda, apartado 1.e), de Real Decreto-Ley 27/2021, de 23 de noviembre, por el que se prorrogan determinadas medidas económicas para apoyar la recuperación.
- Prosigue por parte de los municipios afectados, la ejecución de las actuaciones acogidas al **Real Decreto 1158/2020 por el que se regula la concesión directa de subvenciones para la adaptación del riesgo de inundación de las edificaciones, equipamientos e instalaciones en los TTMM de Los Alcázares, San Javier, Torre-Pacheco, Cartagena y San Pedro del Pinatar (3 M€)**. El plazo de ejecución es hasta finales de 2023. Se ha realizado una reunión con dichos Ayuntamientos para tratar el estado de implantación del mencionado RD y se ha acordado prorrogarlo por 12 meses debido a los retrasos en la tramitación administrativa de los ayuntamientos. Actualmente, están desarrollando los proyectos 5 consistorios: San Javier, Los Alcázares, Torre-Pacheco, Cartagena y San Pedro del Pinatar.
- Se ha redefinido, de acuerdo con los ayuntamientos afectados, la solución para la defensa contra inundaciones en los términos municipales de Pilar de la Horadada y San Pedro del Pinatar a través de una actuación a realizar en fases. La primera de ellas, contemplada en el “*Proyecto de Zonas de Almacenamiento Controlado (ZAC) en ramblas vertientes a San Pedro del Pinatar y Pilar de la Horadada. (TT.MM. Pilar de La Horadada, San Pedro del Pinatar, Murcia y San Javier)*” y que contará con una inversión de 10,5 M€, consistirá en la ejecución de zonas de almacenamiento controlado (ZAC) en la cabecera de las ramblas vertientes a San Pedro del Pinatar y Pilar de la Horadada (Fase I), mientras que en el resto se definirá un corredor verde hasta el cruce de la autovía y de ahí sendas salidas al mar por ambos municipios (Fase II), que permitirán la canalización de las aguas laminadas hasta el Mar Mediterráneo.

- Sobre el **núcleo urbano de Los Alcázares**, se encuentran en redacción, a través de un trabajo conjunto con el Ayuntamiento, 3 actuaciones divididas en las fases:
 - Actuación 1. “Centro”: pretende resolver la problemática de las ramblas situadas en el centro del término municipal (TM), actuación que se desarrollará en 2 fases, de forma que se cree un parque inundable para almacenamiento aguas abajo de la AP7 en la zona central del TM y su posterior salida al Mar Menor a través de la Av. Muñoz Zambudio y la rambla de Pescadería. Estos 2 proyectos, **que contemplan una inversión de 26,9 M€**, son:
 - Fase 1: **Canalización de escorrentías a través de la Avenida Muñoz Zambudio hasta desembocadura**. T.M. Los Alcázares (Murcia). Anteproyecto redactado por el Ayuntamiento de Los Alcázares. Estudio coste-beneficio finalizado. La redacción del proyecto ha sido autorizada con una inversión estimada de ejecución de 14,13 M€ y un plazo de ejecución de 24 meses.
 - Fase 2. **Parque fluvial para captación de escorrentías**. T.M. Los Alcázares (Murcia). Estudio coste-beneficio finalizado. Trabajos topográficos en marcha para diseño final del proyecto. La redacción del proyecto ha sido autorizada con una inversión estimada de ejecución de 15,51 M€ y un plazo de ejecución de 15 meses.

La tramitación ambiental se inició en noviembre de 2022. Ambos proyectos (fase 1 y fase 2) fueron sometidos a información pública (en abril y julio de 2023, respectivamente), recibándose cuatro alegaciones, que están siendo analizadas.

Los proyectos se están adaptando a las alegaciones realizadas y a los informes recibidos en el procedimiento de evaluación ambiental para mejorar la aplicación de sistemas basados en la naturaleza.

 - Actuaciones 2 y 3 “Norte y Sur”. Se encuentran en fase de diseño.
- También se está trabajando en el diseño y redacción de varios proyectos para la **protección de San Javier, Torre Pacheco y otras zonas con altas escorrentías de la cuenca vertiente hacia el Mar Menor**, buscando la optimización de estos desde el punto **de vista** ambiental e hidráulico. Entre estos proyectos, hay que destacar:
 - **El Proyecto del “Corredor verde al oeste del casco urbano de Torre-Pacheco y adecuación hidrológica de la rambla de La Señora, T.M. de Torre Pacheco (Murcia)”**, que cuenta con un presupuesto estimado de 30 M€. Se encuentra en trámite de evaluación ambiental simplificada desde marzo de 2023.
 - El Proyecto de actuaciones de **corrección hidrológica en la rambla de Cobatillas** (TT.MM. de Murcia y San Javier –Murcia-) que, una vez redactado, tiene un presupuesto estimado de ejecución de **15,1 M€**. En octubre de 2022 se **inició** la

tramitación ambiental del proyecto, que no ha concluido todavía.

- Con fecha 22/12/2022 se publicó en el BOE el anuncio de licitación para la redacción de los **anteproyectos de actuaciones de protección de inundaciones en el entorno de Los Alcázares. Torre Pacheco y la rambla del Albuñón** por un valor estimado de 1.154.662 M€. y una duración de 18 meses: <https://www.boe.es/boe/dias/2022/12/22/pdfs/BOE-B-2022-40024.pdf>. El contrato fue adjudicado y se formalizó en julio de 2023 iniciándose, por tanto, los trabajos en dicha fecha.

4.2 RENOVACIÓN DE LA IMPULSIÓN DE LA RAMBLA DEL ALBUJÓN

La impulsión de la rambla del Albuñón se está utilizando para paliar a corto plazo el problema de las entradas de nutrientes al Mar Menor que llegan a través de esta rambla. Dado que la instalación de impulsión existente tiene un grado de deterioro importante, desde el MAPMM se están desarrollando actuaciones para que cumpla la función deseada.

Los avances han sido los siguientes:

- Declaración de interés general por Real Decreto-Ley 27/2021, de 23 de noviembre.
- Se ha autorizado la redacción del proyecto de renovación total de la impulsión de la Rambla del Albuñón.
- A raíz de la sentencia 271/22 del Tribunal Superior de Justicia de la Región de Murcia adoptada con motivo del recurso contencioso administrativo interpuesto por Ecologistas en Acción de la Región de Murcia, se solicitó el 28 de junio de 2022 a la Consejería de Agua, Agricultura, Ganadería, Pesca y Medio Ambiente de la CARM una autorización que ampare la nueva puesta en marcha de la estación de bombeo existente junto a la rambla del Albuñón. La estación de bombeo está en marcha desde el día 1 de julio de 2022.
- En diciembre de 2022 se completaron tres obras destinadas a la renovación parcial de la impulsión con importes de 511.726 €, 368.040 € y 319.579 €.
- Durante el año 2022 estas instalaciones de bombeo han evitado que lleguen al Mar Menor 380 t de nitratos, que suponen aproximadamente el 11% del total de la carga contaminante de nitratos que se estima alcanza la laguna. Durante 2023 la impulsión se mantiene en explotación, aún en una situación precaria y sigue evitando la entrada de nitratos a la laguna. El mal estado de la instalación provoca interrupciones recurrentes en el servicio de la misma.

4.3 ACTUACIONES COMPLEMENTARIAS: SANEAMIENTO Y DEPURACIÓN EN LA CUENCA VERTIENTE AL MAR MENOR

Las actuales **infraestructuras de saneamiento y depuración de aguas residuales de competencia municipal**, y en general, en las obras de interés general ejecutadas, requieren de una serie de actuaciones complementarias y de refuerzo al objeto de evitar vertidos directos al Mar Menor, tanto de agua tratada como sin depurar. Por ello, el MAPMM contempla actuaciones encaminadas a mejorar dicho saneamiento y depuración.

Los avances han sido los siguientes:

1. El día 7 de abril de 2022 se llevó a cabo una **reunión de los ayuntamientos con el Secretario de Estado de Medio Ambiente** para explicar y recabar observaciones sobre el contenido de la convocatoria de ayudas a los ocho Ayuntamientos para el desarrollo de actuaciones en materia de saneamiento y depuración en la cuenca vertiente del Mar Menor. Posteriormente, el 22 de abril se mantuvo una reunión con los **técnicos de estos ayuntamientos** para conocer las prioridades y las necesidades de cada uno.
2. Posteriormente, se **sometió a consulta pública el Real Decreto que regulará la concesión** de estas ayudas a los ayuntamientos para actuaciones en materia de saneamiento y depuración en la cuenca vertiente al Mar Menor.
3. El 6 de junio se mantuvo una última reunión del **Secretario de Estado y la Dirección General del Agua con los ocho Ayuntamientos** para cerrar la propuesta de convocatoria contemplada en el Real Decreto previa a su aprobación.
4. Finalmente estas ayudas han sido aprobadas mediante el **Real Decreto 730/2022, de 6 de septiembre, por el que se regula la concesión directa de subvenciones para el desarrollo de las actuaciones complementarias de saneamiento y depuración del Marco de Actuaciones Prioritarias para Recuperar el Mar Menor y en el marco del Plan de Recuperación, Transformación y Resiliencia**, con ayudas por importe de 20 millones de euros destinada a acometer intervenciones de mejora en sus respectivas redes de saneamiento y en los tratamientos de depuración de aguas residuales de sus núcleos de población, con la siguiente distribución por Ayuntamientos:
 - San Javier: 3.750.000 euros.
 - Los Alcázares: 3.750.000 euros.
 - Cartagena: 3.500.000 euros.
 - San Pedro del Pinatar: 3.500.000 euros.
 - Fuente Álamo: 1.500.000 euros.
 - Murcia: 1.500.000 euros



- Torre Pacheco: 1.500.000 euros
- La Unión: 1.000.000 de euros



Figura 18. Localización de las actuaciones de saneamiento

La concesión de estas ayudas se estableció mediante Resolución de la Secretaría de Estado de Medio Ambiente, de fecha 23/11/2022, y fueron abonadas a los respectivos Ayuntamientos con fecha 13/12/2022.

5. Las ayudas estarán destinadas a financiar un total de 88 actuaciones:
- Levantamientos cartográficos, inspecciones, modelización y monitorización de los sistemas de saneamiento existentes.
 - Mejora, rehabilitación o construcción de nuevos elementos de los sistemas de saneamiento, tanto unitario como separativo.
 - Mejora en los tratamientos de depuración en núcleos aislados ya existentes mediante técnicas de bajo coste o conexiones con las redes ya existentes.

Este dinero beneficiará la gestión de los vertidos de más de **270.000 habitantes** y mejorará 31.880 metros de red de alcantarillado.

Por otro lado, la DGA del MITECO ha redactado el proyecto del colector de aguas depuradas procedentes de las EDARs de Torre-Pacheco y Los Alcázares hasta la EDAR de San Javier, que inició en julio su tramitación ambiental. El objeto de este proyecto es impedir que acaben llegando al Mar Menor las aguas depuradas que no sean objeto de reutilización directa. El proyecto ha sido sometido a

información pública y se encuentra en adaptación tras la recepción de las alegaciones. A la vista de las observaciones recibidas, se ha propuesto ejecutar sólo una primera fase del colector que conecte exclusivamente la EDAR de Torre Pacheco con la EDAR de Los Alcázares.

Por otro lado, se encuentra redactado el “Proyecto del tratamiento terciario en la EDAR Cabezo Beaza. T.M. de Cartagena (Murcia)” para iniciar los trámites ambientales.

Adicionalmente, la Dirección General del Agua ha sacado a licitación (BOE 24/4/2023) el contrato de servicios para la redacción de los siguientes proyectos de saneamiento y depuración:

- Nuevo emisario para la EDAR de Mar Menor Sur. T.M de Cartagena (Murcia).
- Ampliación de la EDAR de Mar Menor Sur. Nuevo tratamiento terciario. T.M. de Cartagena (Murcia).
- Ampliación de la impulsión de la EDAR de San Javier al emisario de San Pedro del Pinatar. TT.MM. varios (Murcia).

La licitación del último de esos proyectos, esto es, el de Ampliación de la impulsión de la EDAR de San Javier al emisario de San Pedro del Pinatar, **ha sido finalmente anulada** en coherencia con la decisión de modificar el proyecto de colector de aguas depuradas de conexión de las tres EDAR, y dejarlo únicamente en la conexión de las EDAR de Torre-Pacheco y Los Alcázares.

En cuanto a los dos primeros proyectos de la anterior relación, se indica que dichos proyectos ya se están redactando, al haber culminado la licitación citada con la firma del contrato de servicios para la redacción de los mismos.

5.- CONSERVACIÓN DE LA BIODIVERSIDAD

Las particulares condiciones del Mar Menor y su entorno posibilitan que albergue singulares especies de fauna y flora, las cuales actualmente se ven amenazadas por el proceso de eutrofización que padece la laguna. Así, se están llevando a cabo actuaciones, dentro del MAPMM, en materia de conservación de la biodiversidad.

5.1 CONSERVACIÓN DE ESPECIES TERRESTRES

Por parte de los Centros Nacionales de Recursos Genéticos Forestales, de la Dirección General de Biodiversidad, Bosques y Desertificación, durante la primavera de 2023 se recogieron semillas de especies autóctonas en la provincia de Murcia a fin de producir planta. Se realizaron los tratamientos pregerminativos y siembra de estas semillas, consiguiendo en total cerca de 15.000 plantas para dos proyectos de restauración ambiental de la Confederación Hidrográfica del Segura:

- “Proyecto de restauración hidrológico- forestal para la reducción del riesgo de inundación y la mejora ambiental en el dominio público hidráulico de las ramblas de la sierra minera (T.M. Cartagena)”.

- “Conservación y mejora de las ramblas de la cuenca del Mar Menor”.

Estas han sido las especies producidas: *Chamaerops humilis*, *Dorycnium pentaphyllum*, *Lavandula dentata*, *Lavandula multifida*, *Lavandula stoechas*, *Lygeum spartum*, *Olea europaea* var. *Sylvestris*, *Osyris lanceolata* *Periploca angustifolia*, *Pinus halepensis*, *Punica granatum*, *Rhamnus lycioides*.

Para continuar con esta línea se están comenzando los trabajos de preparación de producción de 16.000 plantas, entre el CNRGF “El Serranillo” (Guadalajara) y el CNRGF “Alaquàs” (Valencia), destinadas a los proyectos de restauración a cargo de la Dirección General de Biodiversidad, Bosques y Desertificación.

5.2 CONSERVACIÓN DE ESPECIES MARINAS

Se han completado buena parte de los trabajos inicialmente previstos.

5.3 CREACIÓN DE UN CENTRO DE PRODUCCIÓN DE ESPECIES MARINAS PARA PROYECTOS DE RESTAURACIÓN

Los avances han sido los siguientes:

1. Se han mantenido **reuniones** con varias unidades de la Comunidad Autónoma de la Región de Murcia, así como con el Acuario de Murcia de la Universidad de Murcia y la Universidad de Las Palmas de Gran Canaria.



VICEPRESIDENCIA
TERCERA DEL GOBIERNO

MINISTERIO
PARA LA TRANSICIÓN ECOLÓGICA
Y EL RETO DEMOGRÁFICO

MAP
MAR MENOR
MARCO de ACTUACIONES
PRIORITARIAS para
RECUPERAR el MAR MENOR



2. Se ha **acordado con el Ayuntamiento de Águilas la cesión de una parcela para la instalación del centro de producción de especies**. El Ayuntamiento de Águilas ha finalizado el proceso de transmisión de la parcela donde se ubicará el centro y ha remitido la documentación al MITECO.
3. Está **en tramitación el encargo para la construcción de este centro** en la parcela cedida por el Ayuntamiento de Águilas. Ya se han ultimado los trámites administrativos, tanto de cesión de los terrenos por el Ayuntamiento de Águilas, como la autorización del acceso a los recursos hídricos de Acuamed.
4. El encargo a Tragsa se llevó a cabo el 8 de noviembre de 2023, con un presupuesto de 13.523.417€. El plazo de ejecución del encargo se ha fijado en 24 meses, 6 meses para la presentación del proyecto de obra y 18 meses para su ejecución, por lo que la construcción de este centro deberá estar finalizada a primeros de noviembre de 2025.



5. Mientras se construye el Centro en Águilas, **continúan los trabajos que se han venido desarrollando en Portmán** con el objetivo de obtener los conocimientos necesarios para lograr la multiplicación de fanerógamas y otras especies marinas. Se han germinado las semillas recogidas en esta campaña (más de 20.000) en sustratos que pueden ser implantados posteriormente en el mar y se han llevado a cabo plantaciones experimentales en la Bahía de Mazarrón utilizando diferentes tipologías de fijación. Se han establecido colaboraciones con proyectos en los parques naturales de Cap de Creus (Gerona) y Sierra Gelada (Alicante) a los que se han cedido plantones para su fijación a diferentes profundidades. Para la realización de las **tareas de ampliación y mejora de estas instalaciones**, se cuenta con un encargo con un presupuesto de **2 M€**, que tiene vigencia hasta noviembre de 2025.

6.- APOYO A LA TRANSICIÓN DE SECTORES PRODUCTIVOS

Es necesario que se produzca una transición de los diferentes sectores productivos que son clave para el desarrollo futuro de este territorio, en especial los relacionados con la actividad agraria y pesquera y el turismo; todos ellos clave para el desarrollo económico del Mar Menor y su entorno. Así, es necesario avanzar y favorecer una transición hacia una actividad agraria que reduzca sustancialmente la contaminación en origen, reduciendo al mínimo los retornos de riego; extendiendo las prácticas de agricultura y ganadería ecológica; cambiando las prácticas agrarias; y reduciendo las escorrentías y los procesos erosivos en parcela. Por otro lado, el Mar Menor es el destino turístico más importante de la Región de Murcia y del sector pesquero artesanal que desarrolla su actividad en el Mar Menor dependen unas 180 familias.

Los avances han sido los siguientes:

1. En cuanto a la **arquitectura ambiental de la Política Agraria Común (PAC) sinérgica con el resto de las medidas**, y las ayudas a los sectores del Turismo y la Pesca, está prevista su puesta en marcha y aplicación en 2022.
2. A través de las convocatorias que promueve la **Fundación Biodiversidad, con financiación complementaria a la prevista en el MAPMM**, se están financiando unos proyectos que responden a los objetivos de recuperación del Mar Menor:
 - Convocatoria del **Programa Pleamar**, cofinanciado por el **Fondo Europeo Marítimo y de Pesca (FEMP)**, en su convocatoria 2021, aprobó 2 proyectos para el Mar Menor, cuya ejecución comenzó el 3 de enero de 2022 y finalizó el 3 de octubre de ese mismo año:
 - Proyecto RemediOS, presentado por el IEO-CSIC, con un importe total aprobado de 229.363€ y una subvención concedida de 172.022,25€, sobre uso de la ostra plana en acciones de biorremediación de ecosistemas degradados, centrado en el Mar Menor como caso de estudio. Este proyecto finalizó el 3 de octubre de 2022 y ha cumplido con los objetivos propuestos inicialmente, contribuyendo al estudio del uso de bivalvos en acciones de biorremediación (soluciones basadas en la naturaleza) en ecosistemas degradados aplicando las técnicas de su acuicultura. RemediOS se ha centrado en la ostra plana, *Ostrea edulis*, como especie a valorar y la laguna salada del Mar Menor como caso de estudio. Entre los resultados del proyecto se encuentra la creación de un criadero experimental que disponía, a la finalización del proyecto, de 32.000 semillas de ostra. El proyecto ha tenido continuación con el proyecto Resalar, cofinanciado por el PRTR. El importe certificado asciende a 212.492 € con una aportación FEMP de 159.369 €.

- Proyecto GePescArt, presentado por Asociación de Naturalistas del Sureste (ANSE), con un importe total aprobado de 251.443€ y una subvención concedida de 188.582,25€, sobre pesca artesanal para la gestión de humedales costeros y especies de interés pesquero. Este proyecto finalizó el 3 de octubre de 2022 y se ha liquidado por un total de 219.512,49 €, con una aportación FEMP de 164.634,37 € subvencionados. Los resultados obtenidos se resumen a continuación:
 - Se ha contribuido a la mejora del conocimiento de la anguila en los humedales del sureste, concretamente sobre la distribución, fenología y biología de la anguila en el Mar Menor, donde la especie se enfrenta a una fuerte presión pesquera que podría ser la causante de su declive.
 - Se ha realizado un control experimental de una especie exótica invasora, la carpa, en los embalses de El Hondo. Se han retirado cerca de 30 toneladas de esta especie, gracias a la ayuda de los pescadores artesanales del Mar Menor.
 - Se han descrito propuestas de mejora de la normativa marco europea para la gestión de la anguila en 2 planes de gestión autonómicos: Región de Murcia y Comunidad Valenciana. También se revisó su normativa autonómica posterior para mejorar la gestión de la especie, basadas en recomendaciones de los grupos de investigación internacionales.
- La FB ha sido designada como Organismo Intermedio de Gestión para el nuevo periodo de programación 2021-2027 y dará continuidad al Programa Pleamar a través de dos nuevas convocatorias de ayudas. La primera de ellas ha sido publicada en el mes de noviembre de 2023, con una dotación de 14,55 M€ y tiene como objetivo apoyar al sector pesquero y acuícola en su apuesta por la sostenibilidad y la protección, conservación y restauración de la biodiversidad marina. Los siete ejes de actuación de la convocatoria están abiertos a organismos científicos, entidades sin ánimo de lucro, organizaciones sectoriales y entidades públicas y el plazo para la presentación de solicitudes se extiende hasta el 22 de enero de 2024.
- **Convocatoria de ayudas general de la Fundación Biodiversidad:** Proyecto de Seguimiento, recuperación y acciones de ciencia ciudadana en las poblaciones remanentes de *Pinna nobilis* del Delta del Ebro y Mar Menor, ejecutado por el Instituto de Investigación y Tecnologías Agroalimentarias (IRTA), con un presupuesto total de 111.408, 46 € y una ayuda concedida de 72.415,5 €. El proyecto comenzó el 01 de febrero de 2021 y finalizó el 31 de enero de 2023. Los principales resultados obtenidos han sido:
 - Durante 7 meses (noviembre de 2021 y mayo de 2022) se han realizado muestreos en la zona de Punta del Galán, Punta del Pedrucho, El Pedruchillo y Pueblo Cálido, con el objetivo de hacer una prospección de nuevas localizaciones y seguimiento de las ya conocidas.



VICEPRESIDENCIA
TERCERA DEL GOBIERNO

MINISTERIO
PARA LA TRANSICIÓN ECOLÓGICA
Y EL RETO DEMOGRÁFICO

MAP
MAR MENOR
MARCO de ACTUACIONES
PRIORITARIAS para
RECUPERAR el MAR MENOR



- En las poblaciones conocidas se prospectaron en torno a 277 Ha, encontrando 250 nacras, calculándose una tasa de supervivencia del 87% tras el periodo de eutrofización de 2021. No se localizaron nuevos individuos ni poblaciones. La distribución de individuos por zonas es la siguiente: Punta Galán (68); Pedrucho (119); Pedruchillo (24); Pueblo cálido (39).
 - Parte de los muestreos se realizaron mediante la organización de cuatro jornadas de voluntariado con socios de clubes de buceo, con gran experiencia y compromiso con actividades de voluntariado ambiental. Participaron unos 30 buceadores que recorrieron cerca de 67 ha en busca de ejemplares sin georreferenciar.
 - Se ha elaborado una propuesta de zonificación con áreas de refugio para la especie, teniendo en cuenta los hábitats, las características fisicoquímicas y los resultados obtenidos del seguimiento, diferenciando entre zonas óptimas y zonas secundarias.
 - Se han trasladado tres ejemplares de *Pinna nobilis* al laboratorio del Acuario de la Universidad de Murcia, dado que se encontraban en una situación de riesgo y por la situación actual de la laguna se desaconsejó su translocación dentro de la misma, puesto que la nacra ya se encuentra localizada únicamente en las zonas óptimas para su crecimiento. Las 3 han sobrevivido y muestran leves signos de mejoría. Se han monitorizado las condiciones del agua desde su traslado, midiendo a diario salinidad, temperatura y pH.
- **Convocatoria Bioeconomía:**
- Proyecto de Regeneración de Salinas y Arenales en el Mar Menor, en ejecución por la agrupación formada por la Fundación ANSE, la Asociación de Naturalistas del Sureste, el IEO-CSIC y WWF España, con un presupuesto total de 1.810.226,44 € y una ayuda concedida de 1.719.715,00 €. El proyecto comenzó el 01 de julio del año 2022 y tiene un periodo de ejecución de 42 meses (hasta el 31 de diciembre de 2025). [En relación a las salinas de Marchamalo, durante este periodo se ha continuado con las actuaciones de rehabilitación de una nave salinera, los trabajos de rehabilitación de los canales de entrada y distribución del agua, el dragado de parte de balsas calentadoras y de cristalización en el sector oriental de las salinas, lo que ha permitido poner en funcionamiento una pequeña parte de la salina la obtención de la primera cosecha de sal para valorar su calidad. Además, se continúa con la adecuación de los terrenos adyacentes a la misma. Se sigue trabajando en la restauración y custodia de los arenales \(Caleta del Estacio y Monte Blanco\) a través de la eliminación de especies invasoras y la plantación de especies autóctonas en dichos espacios. Adicionalmente, se han iniciado todos los estudios de seguimiento de fauna y flora, y continúan los trabajos relacionados con el estudio de la ostra plana \(*Ostrea edulis*\) y](#)

con las labores de difusión y comunicación, entre las que se incluyen jornadas de voluntariado ambiental.

– **Convocatoria de ayudas para actuaciones de restauración de ecosistemas fluviales y la reducción del riesgo de inundación en entornos urbanos:**

- Proyecto de “La memoria del agua: renaturalización de la rambla Sur para prevención de inundaciones en Torre Pacheco y municipios colindantes”, con un presupuesto total de 3,5 M€ y una ayuda concedida de 2,76 M€ (hasta 2025), que se ejecuta en agrupación con la Asociación Empresarial Centro Tecnológico de la Energía y del Medio Ambiente (CETENMA). Está dirigido a renaturalizar la rambla sur que atraviesa el municipio de este a oeste, ubicada en un espacio público urbano, actualmente muy degradado, y con graves problemas de inundación. Se han iniciado las primeras actuaciones de redacción del proyecto y las contrataciones relativas a los aspectos de comunicación y aspectos estratégicos. No se requiere en este caso la autorización por parte de la Confederación Hidrográfica del Segura, ya que la intervención se centra en una rambla que no está clasificada como Dominio Público Hidráulico sino como zona uso público propiedad del ayuntamiento; no obstante, la CHS está al corriente de este proyecto habiéndolo visitado recientemente junto con la Fundación Biodiversidad..

7.- REFORMAS NORMATIVAS

De manera sintética, aquí quedan recogidos los avances en esta cuestión:

7.1.- Se ha aprobado el nuevo **Real Decreto 47/2022, de 18 de enero, sobre protección de las aguas contra la contaminación difusa producida por los nitratos de fuentes agrarias**, publicado en el BOE de 20/01/2022.

7.2.- Se encuentra en fase de redacción la propuesta articulada de Modificación del Texto Refundido de la Ley de Aguas (sometido en agosto de 2022 a consulta pública previa).

7.3.- Se ha modificado el Reglamento del Dominio Público Hidráulico (Real decreto 665/2023, de 18 de julio)¹.

7.4.- Se ha aprobado el **Real Decreto 1159/2021, de 28 de diciembre, por el que se modifica el Reglamento de la Planificación Hidrológica**, publicado en el BOE de 29/12/2021.

7.5.- Se ha aprobado, por Real Decreto 35/2023 de 24 de enero (BOE de 10 de febrero), el Plan Hidrológico del tercer ciclo de la Demarcación Hidrográfica del Segura 2022/27. En su versión final, el plan incorpora las previsiones y actuaciones del MAPMM y se han considerado las prescripciones de la Declaración Ambiental Estratégica conjunta de ese Plan Hidrológico y del Plan de Gestión de Riesgo de Inundación (2o ciclo), formulada el 10 de noviembre de 2022 (BOE 21 de noviembre de 2022).

7.6.- Mediante Real Decreto 26/2023 de 17 de enero (BOE de 18 de febrero), se ha aprobado la revisión y actualización del Plan de Gestión del Riesgo de Inundación de la Demarcación Hidrográfica del Segura.

¹ Real Decreto 665/2023, de 18 de julio, por el que se modifica el Reglamento del Dominio Público Hidráulico, aprobado por Real decreto 849/1986, de 11 de abril; el Reglamento de la Administración Pública del Agua, aprobado por Real Decreto 927/1988, de 29 de julio; y el Real Decreto 9/2005, de 14 de enero, por el que se establece la relación de actividades potencialmente contaminantes del suelo y los criterios y estándares para la declaración de suelos contaminados.

8.- MEJORA DEL CONOCIMIENTO Y SEGUIMIENTO

El MAPMM plantea una mejora del conocimiento científico y seguimiento del estado de la laguna costera del Mar Menor para valorar el impacto de las actuaciones de mitigación y corrección, y la viabilidad de las acciones de restauración del MITECO.

En la ley de Presupuestos Generales del Estado de 2023 se ha incluido una partida presupuestaria de 3.000.000 € en concepto de transferencia presupuestaria al CSIC para trabajos del IEO de seguimiento científico del Mar Menor, con cargo al Mecanismo de Recuperación y Resiliencia.

Como antecedentes, el 10 y 11 de febrero de 2022 se realizó el *Workshop Científico* del Mar Menor, en el que muchos expertos abordaron la historia de las actuaciones y las propuestas del IEO-CSIC para mejorar el conocimiento científico de la laguna. Durante los días 13 y 14 de marzo de 2023 se llevó a cabo el *kick-off meeting* del Proyecto BELICH para el seguimiento, estudio y modelización del ecosistema marino del Mar Menor, durante el cual se compartieron los trabajos de los 7 Grupos de Trabajo que conforman el proyecto y se establecieron los mecanismos de coordinación interna y coordinación entre las medidas 8.1 y 8.3.

8.1 SEGUIMIENTO CIENTÍFICO INTEGRAL DEL SISTEMA DEL MAR MENOR

En esta medida, el **Instituto Español de Oceanografía (IEO-CSIC)** sigue avanzando en la instalación de un sistema autónomo de monitorización oceanográfica de la laguna del Mar Menor con los programas DMMEM (financiado por el IEO-CSIC desde 2016) y BELICH (financiado por el MITECO desde 2023).

1. Sistema autónomo de monitorización oceanográfica, en continuo y tiempo *quasi-real*

La instalación y puesta en marcha de una boya piloto de observación oceanográfica se puso en marcha el 16 de octubre de 2022, y estuvo coordinada por los Centros Oceanográficos (CO) de Murcia y Canarias, y por la Unidad Mixta Universidad Politécnica de Valencia-IEO, con el proyecto Smartlagoon. Las primeras pruebas de comunicación entre la boya y un receptor situado en el edificio del CO de Murcia se han realizado con éxito, y los datos ya han sido validados e incluidos en los informes bimensuales de seguimiento que el CO de Murcia prepara desde febrero de 2023. También se han firmado dos contratos que durarán hasta marzo de 2024 para personal encargado del mantenimiento y revisión del funcionamiento de la boya. Dicho trabajo implica la limpieza cada 15 días para quitar microorganismos y el desarrollo de biopelículas (*biofouling*) adheridos en la superficie de los sensores. Desde marzo de 2023 se han realizado 15 salidas para esta tarea de limpieza y con la

finalidad de registrar datos de calidad que puedan usarse en la tarea de modelización; es decir, para la corrección de derivas, filtrado, verificación y calibración de datos.

La instalación y puesta en marcha del sistema completo constará de un total de 6 estaciones distribuidas en 3 boyas oceanográficas completamente sensorizadas, dos *lander* sensorizados para su fondeo en los canales del Estacio y Marchamalo, un mareógrafo y una estación meteorológica, así como una serie de elementos de repuesto que garanticen el funcionamiento óptimo del sistema integral de monitorización oceanográfica. El contrato para el suministro de los elementos que componen el sistema de monitorización fue suscrito por la Dirección General de la Costa y el Mar el pasado 31 de agosto de 2023 por un importe de 1.454.545,49 € y un plazo para su completa instalación de 15 meses. El pliego para instalar y poner en marcha el sistema completo se licitó y ejecutaron en 2023, y se prevé a partir de otoño de 2024. El pliego para el mantenimiento del sistema integral de monitorización está en preparación, y la adjudicación está prevista para la primavera-verano del 2024. El contrato de mantenimiento durará dos años (2024-2026).

2. Monitorización del estado de la laguna mediante muestreos *in situ*

El CO de Murcia, en colaboración con investigadores del CO de Málaga, continúa con las mediciones periódicas (quincenales y en continuo) del estado físico-químico de la columna de agua en cuatro estaciones de muestreo (proyecto DMMEM financiado y proyecto BELICH) y con diferentes sensores y técnicas. Las variables monitoreadas son: temperatura, salinidad, oxígeno disuelto, pH, potencial redox, turbidez, concentración de clorofila *a*, irradiancia PAR y coeficiente de extinción de la luz. En el año 2023 se han realizado 54 salidas para recogida de datos y se han llevado a cabo 648 análisis espectrofotométricos de clorofila *a*.

Además, siguen recogiendo muestras mensuales en la laguna para analizar las comunidades de fitoplancton, zooplancton y análisis de nutrientes (nitratos, nitritos, fosfatos y silicatos, y concentración total de nitrógeno y fósforo). En 2023 se hicieron 10 salidas y se recogieron 71 muestras para análisis de nutrientes y fitoplancton, 38 para análisis genéticos del pico, nano y microplancton, y 37 muestras para análisis de abundancia y composición de microplancton mediante microscopio invertido. Para el análisis del mesozooplancton (biomasa, metabolismo y abundancia) se han recogido 20 muestras en el 2023. Aunque, desde el 2016 se han obtenido 280 muestras y se han analizado 195.

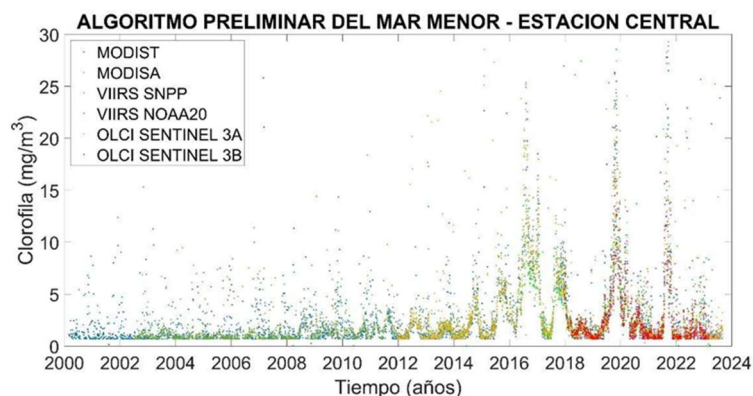
El grupo de Ecología de Angiospermas Marinas del CO de Murcia sigue evaluando desde el inicio de la crisis distrófica de la laguna la distribución de la vegetación bentónica con aproximaciones metodológicas a macroescala (mapeo preciso a nivel de laguna) y mesoescala (seguimiento de límites en estaciones fijas de muestreo), combinando vídeos submarinos, satélites y drones. Además, se está haciendo el seguimiento de la recolonización de *Cymodocea nodosa* a microescala en

colaboración científica con el proyecto GRASSREC (Plan Nacional I+D+i 2020), y en el 2024 se prevé continuar con el proyecto BELICH.

3. Monitorización remota de la laguna mediante imágenes de satélite

Otro de los objetivos de la línea 8 del MAPMM es la puesta a punto de un algoritmo para la estimación en la laguna de la concentración de clorofila-*a*. Se ha comprobado que los algoritmos globales y regionales empleados en aguas marinas no funcionan en el Mar Menor porque la laguna presenta muy poca profundidad y esos algoritmos se basan en las bandas espectrales que están saturadas por el efecto del fondo. Aun así, en el último informe de octubre del CO de Murcia se han presentado resultados preliminares a partir del análisis de más de 9.000 imágenes proporcionadas por los satélites AQUA y TERRA. Estos resultados indican que es a mediados del 2014 cuando la concentración de clorofila-*a* empieza a mostrar valores anormalmente elevados, en relación con el registro histórico (desde el año 2000), y las concentraciones más elevadas se detectan durante las crisis de los años 2016, 2019 y 2021. El algoritmo también ha permitido observar variabilidad espacial entre las cubetas norte y sur (valores relativos mayores) del Mar Menor.

Para mostrar todos estos avances en el seguimiento de la laguna, el Centro Oceanográfico de Murcia continúa emitiendo **informes bimensuales**. Esta solicitud de aumento de frecuencia en el envío de informes surgió después de la situación de lluvias excepcionales a finales de marzo de 2022. El CO de Murcia preparó el informe sobre el impacto de las lluvias de marzo de 2022 (dicho informe se puede consultar en el enlace del Programa de seguimiento del estado del Mar Menor), y posteriormente preparó los informes de mayo y junio de 2022 acerca del estado de eutrofización del Mar Menor. **Después de ese informe, y a fecha de hoy, el CO de Murcia ha elaborado los informes con los resultados de los muestreos de seguimiento de septiembre de 2022, y febrero, abril, junio, agosto y octubre de 2023.** Todos estos informes pueden consultarse en la página web del MITECO que alberga los avances del MAPMM ([Mejora del conocimiento y seguimiento \(miteco.gob.es\)](https://miteco.gob.es)).



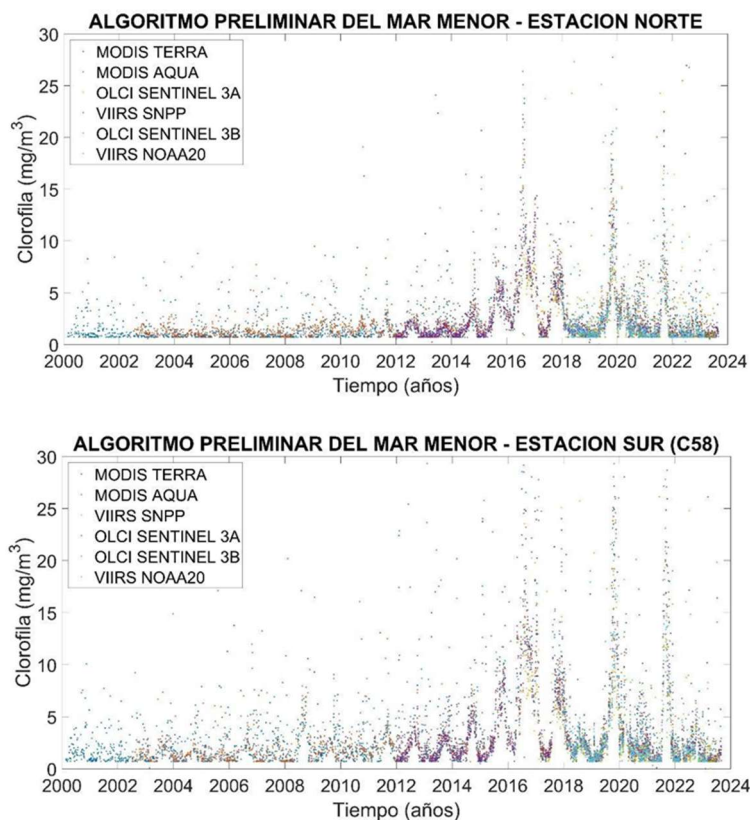


VICEPRESIDENCIA
TERCERA DEL GOBIERNO

MINISTERIO
PARA LA TRANSICIÓN ECOLÓGICA
Y EL RETO DEMOGRÁFICO

MAP
MAR MENOR

MARCO de ACTUACIONES
PRIORITARIAS para
RECUPERAR el MAR MENOR



Evolución de la concentración de clorofila-a en el Mar Menor aplicando el algoritmo preliminar específico para la laguna a partir de varios sensores satelitales.

4. Desarrollo de una plataforma digital para la integración, análisis y publicación de datos

Actualmente, y por un importe de 200.000 €, se encuentra en vías de tramitación el pliego de prescripciones técnicas para el establecimiento de un contrato destinado para el CO de Murcia de servicio de desarrollo de una plataforma digital para la recogida, análisis y publicación de datos y metadatos del proyecto BELICH; de manera que puedan integrarse en la *geodatabase* que se plantea en la medida 8.4. Esta plataforma digital podrá integrar la información proveniente de los sistemas oceanográficos desplegados, con los muestreos sistemáticos del IEO-CSIC y la información proveniente de satélite, además de alojar dichas informaciones en bases de datos.

8.2 MEJORA DE LA RED DE INFORMACIÓN HIDROLÓGICA, GEOLÓGICA Y DE CALIDAD DE LAS AGUAS, Y MODELACIÓN NUMÉRICA DEL CICLO HIDROLÓGICO Y DE LA CONTAMINACIÓN, ESPECIALMENTE DE LA DIFUSA POR NITRÓGENO Y FÓSFORO

La Dirección General del Agua ha encargado el trabajo de **“Mejora de la red de información hidrológica, geológica y de calidad de las aguas, y modelación numérica del ciclo hidrológico y de la contaminación, especialmente de la difusa por nitrógeno y fósforo”**, con las siguientes especificidades:

1. Mejora del conocimiento sobre aguas subterráneas:

Se están construyendo ya las bases para las nuevas modelizaciones numéricas de los acuíferos del Campo de Cartagena, en este caso, del acuífero Cuaternario. Se ha realizado un inventario de las captaciones existentes y de otros puntos de agua con interés hidrogeológico. Se han identificado los emplazamientos idóneos para la investigación que servirá de soporte para la modelización conceptual y numérica de los acuíferos, ya en marcha, con un importe total de 2,5 millones de euros. Está en desarrollo la segunda fase para el estudio del acuífero profundo (Plioceno y Andaluciense).

Se ha establecido una red de control de los acuíferos Cuaternario y Plioceno basado en 60 puntos distribuidos a lo largo de la masa de agua. Se han efectuado **cinco campañas de seguimiento**, controlando aguas bajas y altas, de los niveles de ambos acuíferos, así como de su calidad química; estos datos serán empleados en la calibración de las modelizaciones numéricas a realizar. A fecha de redacción del presente informe se está desarrollando la sexta campaña de seguimiento, tanto de control de niveles del agua como de calidad química.

En mayo de 2023 se han finalizado los trabajos de prospección geofísica en terreno para la caracterización de la geometría del acuífero Cuaternario, sus límites y la identificación de las diferentes formaciones geológicas que lo componen. Estos trabajos han consistido en la ejecución de 120 sondeos eléctrico-verticales (SEVs) y 18 km de tomografías eléctricas.

En octubre de 2023 comenzaron los trabajos de prospección geofísica profunda para la investigación de los acuíferos Plioceno y Andaluciense. Hasta la fecha se llevan efectuadas 10 tomografías eléctricas.



VICEPRESIDENCIA
TERCERA DEL GOBIERNO

MINISTERIO
PARA LA TRANSICIÓN ECOLÓGICA
Y EL RETO DEMOGRÁFICO

MAP
MAR MENOR

MARCO de ACTUACIONES
PRIORITARIAS para
RECUPERAR el MAR MENOR

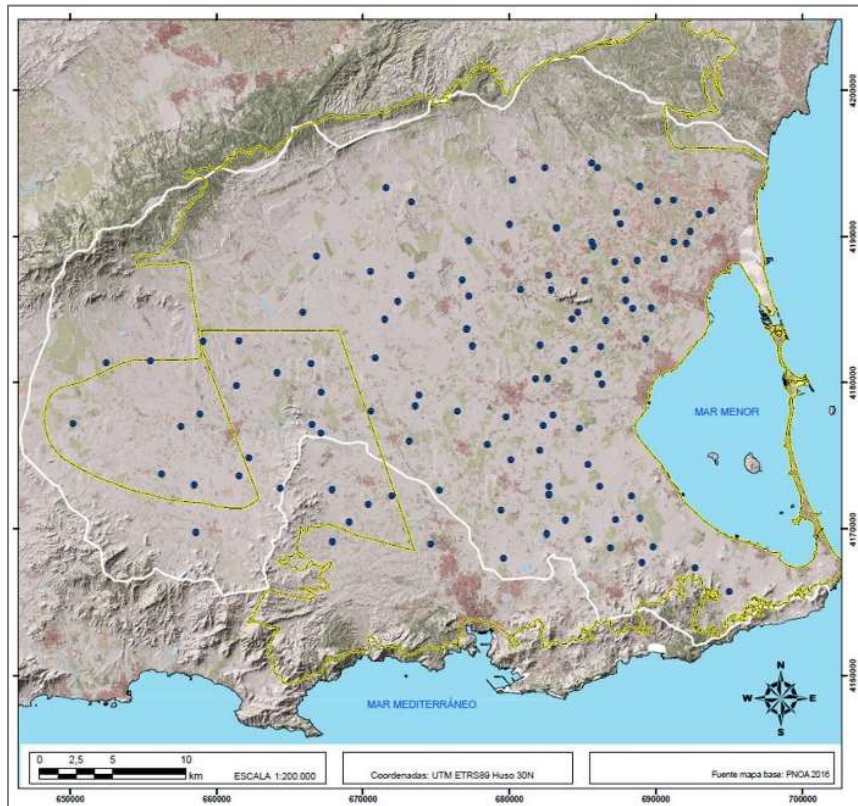


Figura 19. Sondeos Eléctrico Verticales (SEVs) ejecutados hasta la fecha.

En septiembre de 2023 se ha finalizado la construcción de siete sondeos de investigación litológica, distribuidos a lo largo de la superficie de la masa de agua subterránea, para profundizar en el conocimiento de las litologías del acuífero Cuaternario. En los sondeos se han efectuado pruebas para determinar la permeabilidad de cada tramo litológico encontrado y se ha tomado muestra de suelos a diferente profundidad para establecer la evolución en la vertical del contenido de N y P.

Además, se van a ejecutar 29 sondeos de investigación hidrogeológica a lo largo de la masa de agua con profundidades comprendidas entre 40 y 300 metros. Se están ultimando sus ubicaciones con los ayuntamientos y se están tramitando los permisos necesarios para su construcción.

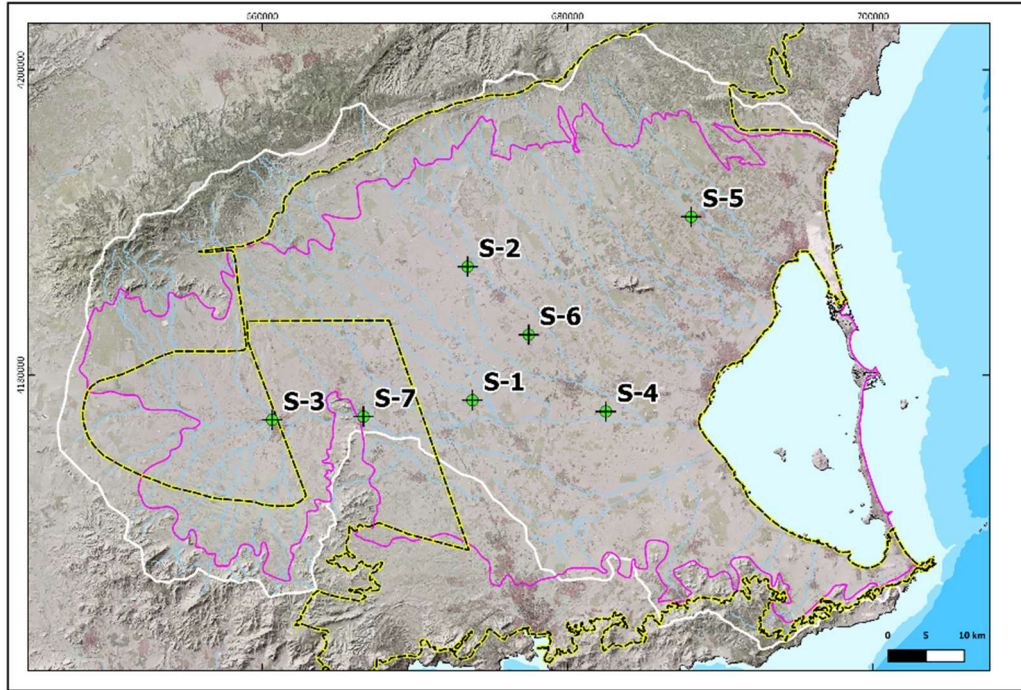


Figura 20. Ubicación de los sondeos de investigación litológica efectuados.



Figura 21. Imágenes de la construcción de los sondeos litológicos.

Adicionalmente, se ha comenzado el desarrollo del modelo numérico de aguas subterráneas del Campo de Cartagena.

2. Mejora del conocimiento sobre aguas superficiales:

Las actividades que se están diseñando se estructuran a su vez en tres líneas de trabajo:

- Caracterización de la red de drenaje.
- Análisis de suelos.
- Modelización numérica de aguas superficiales (flujo y transporte) y simulación de escenarios. Simulación de la implementación de medidas para la mejora del estado del acuífero. Evolución temporal de sus efectos.

3. Elaboración de cartografía de detalle del Campo de Cartagena.

Se ha efectuado un vuelo fotogramétrico digital multivista GSD 5 cm combinado con LIDAR 20ps/m², el cual dará como producto final una fotografía aérea y modelo digital del terreno actualizado y de detalle del Campo de Cartagena. También se ha llevado a cabo el levantamiento de campos de control altimétrico y puntos de apoyo que se emplearán en el procesado del vuelo.

Las fotografías aéreas expeditadas del vuelo fotogramétrico están disponibles, y están siendo utilizadas como base cartográfica para las diferentes actuaciones que se están desarrollando. Durante el mes de marzo se publicaron en el servidor del IGN. En relación con el modelo digital del terreno, se están finalizando los correspondientes a zonas prioritarias por estar desarrollándose actuaciones en ellas.

También se han adquirido las imágenes de satélite de alta resolución Pléiades NEO de toda la superficie del Campo de Cartagena y Mar Menor. Estas imágenes combinan 6 bandas espectrales desde el infrarrojo cercano al acul profundo.

Se ha finalizado el modelo digital del terreno actualizado y de detalle del Campo de Cartagena procedente del vuelo LIDAR efectuado, el cual está siendo empleado en los proyectos en desarrollo de las actuaciones del MAPMM.

Está en elaboración un **visor específico del MAPMM** en el que se han incluido las imágenes aéreas disponibles (vuelo fotogramétrico, imágenes Pléiades NEO y vuelos de dron, capas base del Campo de Cartagena y Mar Menor, redes de control existentes (aguas subterráneas, aguas superficiales y Mar Menor) y actuaciones de las diferentes líneas del MAPMM con su información asociada.

Se ha contratado la elaboración del Gemelo Digital del Campo de Cartagena, una herramienta de modelización digital 3D que incorporará los productos derivados del vuelo fotogramétrico (ortoimágenes y mdt), así como diferentes capas cartográficas de referencia. Esta herramienta permitirá visualizar en 3D

los diferentes escenarios de simulación que se planteen, tales como el efecto de obras frente a inundaciones, desbordamientos del freático, etc. [Hasta la fecha esta herramienta se encuentra al 90% de su ejecución.](#)

4. Informes de experto sobre la influencia de los nutrientes y otras presiones en las comunidades biológicas del Mar Menor (5 informes con un coste estimado de 50.000 € en total)

Se ha efectuado una catalogación de información científica disponible de todos los ámbitos implicados (agricultura, ordenación del territorio, aguas subterráneas, aguas superficiales, ecología, etc.) en la que se han identificado más de 750 documentos, los cuales se han alojado en una base de datos para consultar. [Esta herramienta se está actualizando en continuo con nueva información disponible para que sea la base de datos de referencia de todas las actuaciones a desarrollar relativas al Mar Menor y su cuenca vertiente.](#)

[Por otra parte, se ha efectuado un análisis de los documentos contenidos en la base de datos, asignando cada uno de ellos a las medidas del MAPMM relacionadas.](#)

5. Análisis de los aportes de fósforo en el Mar Menor.

Se ha contratado un análisis de los aportes de Fósforo sobre la base del modelo Patricial con un coste de 55.000 €. Partiendo de los datos obtenidos de la red de calidad de la CHS y la red de aguas en época de lluvia definida en el MAPMM, se está realizando el análisis de los aportes de Fósforo y Nitrógeno al Mar Menor a través de diferentes fuentes. Estos datos se emplearán en la calibración de las simulaciones del modelo.

Se ha efectuado el balance de flujos del Campo de Cartagena para el año 2022, identificando todos los actores implicados y el volumen de agua aportado por cada uno (Trasvase Tajo-Segura, EDARs, extracciones de aguas subterráneas, etc.). A partir de los datos obtenidos del seguimiento de las aguas superficiales y subterráneas y de los datos de las redes de la CHS y CARM se ha efectuado una estimación de las entradas de agua superficial y subterránea procedentes de la cuenca vertiente al Mar Menor y de su concentración de nitratos y fosfatos.

8.3 MODELIZACIÓN DE LOS CICLOS BIOGEOQUÍMICOS Y SU IMPACTO SOBRE LA BIOTA DEL MAR MENOR

Para el diseño de esta actuación se ha realizado un acuerdo de colaboración formal entre expertos del Instituto Español de Oceanografía (IEO-CSIC) y el *Joint Research Centre* de la Comisión Europea. El 19 de abril de 2022 se conformó el equipo, con expertos del *Joint Research Center* y de los Centros Oceanográficos (IEO-CSIC) de Murcia, Baleares, Gijón y Canarias, y el Sistema de Observación y Predicción Costera

de las Islas Baleares (la ICTS SOCIB). El grupo se reunió de nuevo el 27 de abril de 2022, acordando que el desarrollo del sistema de modelización y sistemas de predicción estuvieran a cargo del grupo LEGOS de la Universidad de Toulouse, de enorme prestigio en este campo y con experiencia en su aplicación a sistemas costeros muy someros y similares al Mar Menor.

Entre mayo y junio de 2022, se realizaron diferentes reuniones para la creación de un servicio de modelización operacional a implementar en los servidores de cálculo del IEO-CSIC para su funcionamiento en régimen 24/7. El IEO-CSIC elaboró el programa de trabajo de detalle, que fue presentado al MITECO y sobre el que se hicieron las últimas modificaciones después de varias reuniones entre los equipos del MITECO y del IEO-CSIC.

1. Identificación de las fuentes y rutas de nutrientes (N y P) mediante trazadores isotópicos

Se siguen realizando muestreos para determinar el origen (agricultura, aguas residuales urbanas, ganadería, etc.) y las rutas de los nutrientes (nitrógeno y fósforo) que llegan a la laguna (escorrentía superficial, acuífero, aportes de pluviales, etc.), incluyendo posibles escapes de N por desnitrificación. Los muestreos los están llevando a cabo investigadores del Centro Oceanográfico (CO) de Murcia en colaboración con el Instituto Andaluz de Ciencias de la Tierra (IACT-CSIC). En el 2023 se han hecho 4 campañas, con 220 muestras recogidas que serán analizadas conforme prosiga el muestreo en el año 2024.

2. Dinámica de nutrientes en la laguna

Para el estudio de las tasas de transformación del nitrógeno en la laguna, los investigadores del CO de Málaga están tomando muestras de fitoplancton en cuatro estaciones de muestreo (A, B, C y M). Hasta la fecha se han realizado 8 análisis metagenómicos para conocer la abundancia de genes relacionados con el ciclo del nitrógeno, y los primeros resultados indican una mayor frecuencia de genes relacionados con la desnitrificación (paso de nitrato a nitrógeno gaseoso) como proceso natural de eliminación de exceso de N en la laguna. La previsión para el 2024 es iniciar experimentos para la estimación de las tasas de asimilación del N por parte de las comunidades de fitoplancton. De forma complementaria, el equipo de investigadores del IACT-CSIC está estudiando la importancia relativa de los diferentes procesos de transformación del N mediante análisis isotópico, es decir, la asimilación, desnitrificación, nitrificación y anammox. Los análisis de laboratorio están en proceso.

3. Acoplamiento bentónico-pelágico

Investigadores del CO de Murcia y Málaga, en coordinación con investigadores del IACT-CSIC continúan con los trabajos para cuantificar el papel regulador de los nutrientes por la vegetación bentónica, ya que se trata de una de las funciones

ecosistémicas clave en la resiliencia y recuperación del ecosistema lagunar. La consecución de este objetivo permitirá comprender el acoplamiento habitual entre la dinámica de nutrientes y las entradas de los mismos en la laguna, así como las concentraciones de clorofila-*a*.

Durante este año se ha estado poniendo a punto el sistema experimental de mesocosmos, que continuará durante el año 2024. Además, en julio de 2023 se puso en marcha un experimento para estudiar el efecto del calentamiento del agua en el acoplamiento bentónico-pelágico, y para septiembre de 2024 está previsto realizar otro experimento en colaboración con el grupo de Botánica Marina de la Universidad de Baja California Sur (Ensenada, México) para determinar los flujos y el balance de N asociados a las comunidades bentónicas.

4. Análisis de heterogeneidad espacial

Se está trabajando en el diseño de un Protocolo de Actuaciones para Emergencias Oceanográficas del Mar Menor (PAEOMM) para conocer con mayor precisión la variación espacial de los efectos de episodios puntuales que son críticos para el ecosistema lagunar. Este protocolo lo están desarrollando investigadores del CO de Murcia, Málaga y Canarias, y el IACT, y recientemente se han iniciado los contactos con Protección Civil.

Por otro lado, tras la aparición de la masa de agua blanquecina en la laguna del Mar Menor, recientemente se han realizado reuniones coordinadas del equipo científico de BELICH para abordar el análisis de imágenes satelitales (óptico y multiespectral), análisis de muestras de agua de aportes continentales, análisis de perfiles CTD en localidades típicas de muestreo (A, B, C), la localidad M para el estudio de la masa de agua blanquecina y otros puntos adicionales, análisis mineralógicos, isotópicos y de carbono inorgánico disuelto. Se han hecho más de 30 inmersiones para evaluar el estado de la vegetación bentónica en esa zona y se han obtenido testigos de sedimento para el análisis biogeoquímico. Se espera tener los resultados completos en enero-febrero de 2024.

5. Biogeoquímica de sedimentos superficiales

En septiembre de 2023 se ha llevado a cabo una campaña de muestreo de toma de sondeos (un total de 7) con las que está previsto realizar dataciones con isótopos de plomo (^{210}Pb) y cesio (^{137}Cs) y análisis geoquímicos, mineralógicos y de indicadores biológicos (diatomeas) para caracterizar bien el comienzo de eutrofización en el Mar Menor. Estos sondeos servirán también para el análisis de trazabilidad isotópica de reducción de sulfatos en los sedimentos, y poder cuantificar procesos anóxicos generados por gases tóxicos como el H_2S .

6. Cuantificación de las entradas de agua, sedimentos y nutrientes desde la cuenca vertiente hacia la laguna

Investigadores del Centro de Edafología y Biología Aplicada del Segura (CEBAS-CSIC)

siguen realizando campañas de recogida de muestras en la red fluvial de la cuenca vertiente para poder trazar la vía de entrada de los nutrientes (N y P) en la laguna mediante análisis de isótopos. Se está trabajando en la estimación directa cualitativa y cuantitativa, y en la estimación indirecta de las entradas de agua a la laguna. Se prevé continuar con los muestreos en 2024.

Además, están evaluando el papel de los setos de vegetación plantados en el Campo de Cartagena para ver si están contribuyendo al control de escorrentía y arrastre de sedimentos y nutrientes. También continúan con el seguimiento y vigilancia de procesos hidrológicos en ramblas, y la eficacia de los diques de restauración hidrológica-forestal (ej. Barranco de Ponce en Sierra Minera). Después de hacer un análisis de precipitaciones torrenciales, han visto que en los últimos 15 años la frecuencia ha aumentado significativamente, coincidiendo con un contexto de cambio climático. Creen que este cambio puede haber incidido en la vulnerabilidad de la laguna y la pérdida de resiliencia.

7. Modelización numérica de procesos ecosistémicos clave a nivel de laguna

La última reunión del grupo de expertos encargados de esta acción fue el pasado 23 de abril de 2023. Entre las tareas están: el desarrollo del sistema de modelización, el estudio numérico de la variabilidad física y biogeoquímica, y el diseño e implementación del servicio de modelización operacional. Dentro del sistema de modelización, el módulo biogeoquímico está en proceso y se espera que a primeros del 2024 comiencen las calibraciones con los datos recogidos in situ. El módulo físico ya está operativo y está en la fase de calibrado con observaciones hechas in situ. Parte del calibrado ha requerido revisar las batimetrías en los canales de la laguna. Los resultados iniciales son prometedores, y se espera que los resultados mejoren significativamente con la mejora de los datos de los aportes continentales.

El estudio numérico de la variabilidad física y biogeoquímica, y el diseño e implementación del servicio de modelización operacional comenzarán en el 2024, una vez que los modelos estén implementados y validados. El objetivo es poder hacer predicciones en la cuenca y en la laguna e incorporar situaciones de emergencia, como precipitaciones torrenciales, y que sirva de apoyo a la decisión.

8.4 SISTEMA DE INTEGRACIÓN DE LA INFORMACIÓN Y DE SOPORTE A LA DECISIÓN (DSS)

Esta medida tiene como objetivo la “**Generación de un Sistema integral de recogida de información y de Soporte a la Decisión (DSS)**”, se está coordinado con las diferentes medidas de actuación de la línea 8. Después de revisar los DSS existentes y analizar si era necesario algún desarrollo complementario, el 24 de junio de 2022 se celebró un *workshop* de puesta en común de modelos existentes para definir el más apropiado.

Así mismo, el pasado 12 de mayo de 2023 se llevó a cabo una reunión para el impulso de la medida 8.4, a la que acudieron, además de las representantes de la Oficina Técnica del Mar Menor, representantes de la CHS, DGA, IEO y DGBBD. En ella se abordó la necesidad de coordinación durante las campañas de medición de los grupos que trabajan en la cuenca vertiente y en la laguna del Mar Menor, y la necesidad de garantizar la compatibilidad de los modelos utilizados. A partir de esta reunión se ha establecido un mecanismo de colaboración entre los distintos centros directivos y actores implicados para la posibilidad de un intercambio de información automatizado.

La Dirección General de Biodiversidad, Bosques y Desertificación ha preparado el pliego para realizar un encargo a TRAGSATEC para el desarrollo de estos trabajos de acuerdo con lo establecido en el MAPMM. En la actualidad dicho pliego se encuentra en tramitación administrativa.

El pasado 11 de noviembre de 2023 se volvieron a reunir los representantes de la Oficina Técnica del Mar Menor y los representantes de la CHS, DGA, IEO y DGBBD para seguir trabajando en el diseño de la ficha modelo para la recogida de datos de cada representante y el diseño de diferentes modelos o “casos de uso” del sistema.

8.5 SISTEMA DE SEGUIMIENTO Y EVALUACIÓN INDEPENDIENTE

Por último, dentro de esta medida se está trabajando en la puesta en marcha de un **sistema de seguimiento y evaluación independiente del programa de mejora del conocimiento y seguimiento.**

Inicialmente, la Universidad de Murcia (UMU) preparó una propuesta de sistema de indicadores ambientales e indicadores socioeconómicos y de gobernanza para el sistema de seguimiento y evaluación independiente, así como un prototipo para los informes de seguimiento anual basados en indicadores. Se han diseñado también las fichas para la caracterización de los datos disponibles para la elaboración de los indicadores y propuestas de mejora.

Con este objetivo, el pasado 9 de enero de 2023 se mantuvo una reunión con el equipo de la Universidad de Murcia encargado de la propuesta, donde se expusieron los trabajos realizados y se pusieron en común aspectos a comentar al respecto. Posteriormente, el 14 de septiembre, el Subsecretario del MITECO convocó a los Rectores de la Universidad Politécnica de Cartagena (UPCT) y UMU para acordar la firma de un protocolo que permita avanzar en la creación de una cátedra interuniversitaria denominada “Cátedra Domingo Jiménez Beltrán. Observatorio de la Sostenibilidad y Acción Climática en Regiones Mediterráneas”, y el convenio con ambas universidades para llevar a cabo el diseño y la creación del sistema de indicadores ambientales y socioeconómicos de seguimiento.

9.- PLANIFICACIÓN Y VISIÓN A MEDIO Y LARGO PLAZO

El objetivo es establecer un plan de las actuaciones que deben abordarse a medio y largo plazo para la recuperación del Mar Menor sobre la base de un proceso participativo. En esta línea, el MITECO trabajará para la realización de un ejercicio de prospectiva para definir el futuro Mar Menor del año 2050.

Durante el mes de octubre, se retomó el contacto con la Oficina Nacional de Prospectiva y Estrategia de País a largo plazo del Gobierno de España, autora del informe “España 2050”, así como con distintos grupos especializados, con el fin de ultimar el proceso óptimo para diseñar el programa integrado que defina las siguientes fases a medio y largo plazo del MAPMM, así como para construir la visión de futuro del Mar Menor, mediante la metodología de prospección más adecuada.

En esa línea, se está ultimando la hoja de ruta del proceso participativo y la propuesta de organización de las sesiones de trabajo en torno a los principales desafíos identificados. Para lo cual, se ha iniciado un proceso de actualización del MAPMM contando con los órganos gestores, como un paso previo al proceso, que sirva de base para los debates con actores sociales, económicos e institucionales.

De forma continua, se realizan actuaciones de planificación, coordinación, apoyo y seguimiento del MAPMM y de los proyectos y actuaciones contempladas en el mismo.

10.- INFORMACIÓN PÚBLICA Y PARTICIPACIÓN SOCIAL

Desde la puesta en marcha de la Oficina Técnica del Mar Menor a finales de julio de 2022, se han impulsado dos líneas de trabajo que se entienden como imprescindibles para la ejecución del MAPMM: la información proactiva de lo que se está haciendo y la creación de cauces para “escuchar” y dar participación a los distintos agentes de la sociedad.

La información, desde la puesta en marcha de las redes sociales y el canal de contacto con los medios de comunicación, se ha intensificado y diversificado.

En este sentido, entre el 1 de octubre y el 31 de diciembre se ha ejecutado un contrato con una empresa externa para llevar a cabo una campaña en Redes Sociales, que ha conllevado el reforzamiento de los perfiles en Facebook y X, antiguo Twitter, así como la apertura de cuentas de la OTMM en Instagram, Tik-Tok y Youtube.

Los resultados obtenidos desde esa fecha han sido los siguientes:



Figura 22. Resultados obtenidos en el último trimestre de 2023 en X, antiguo Twitter.

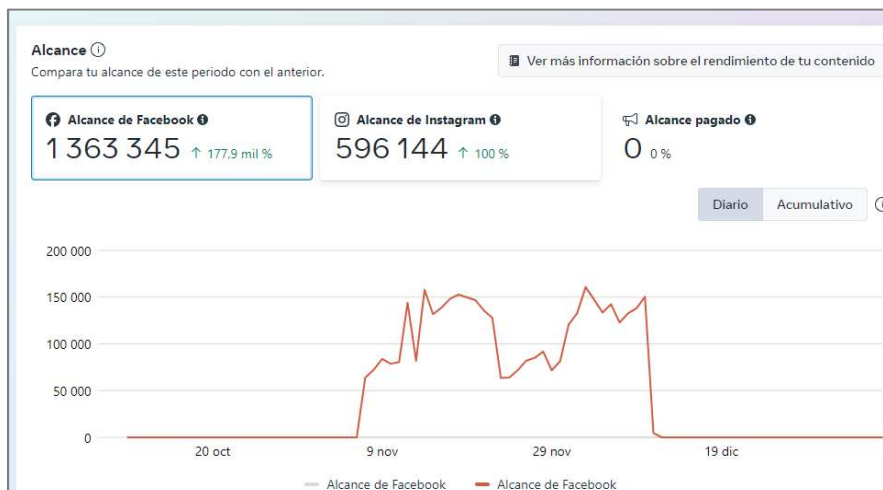
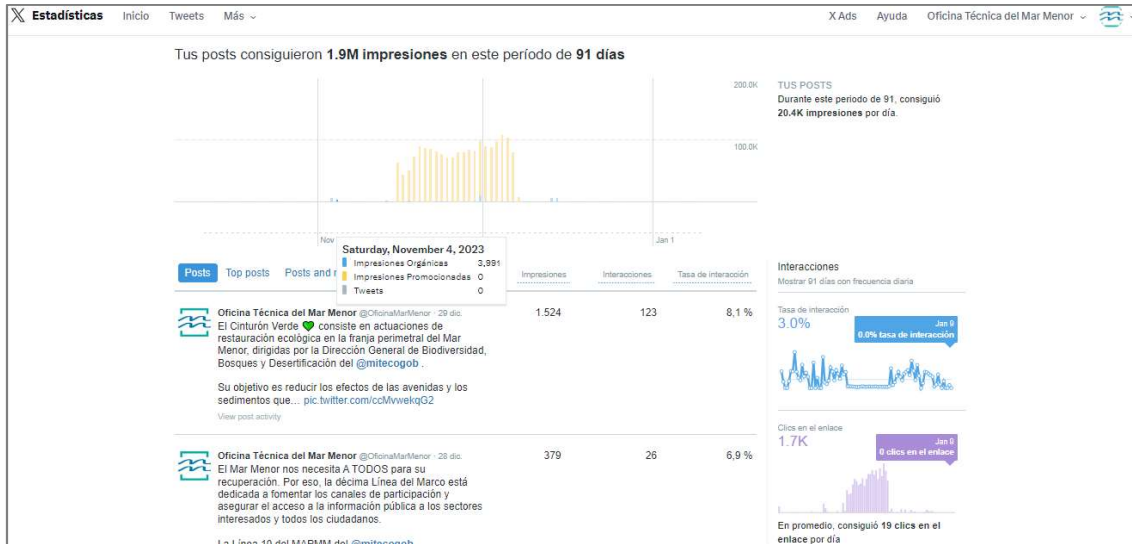
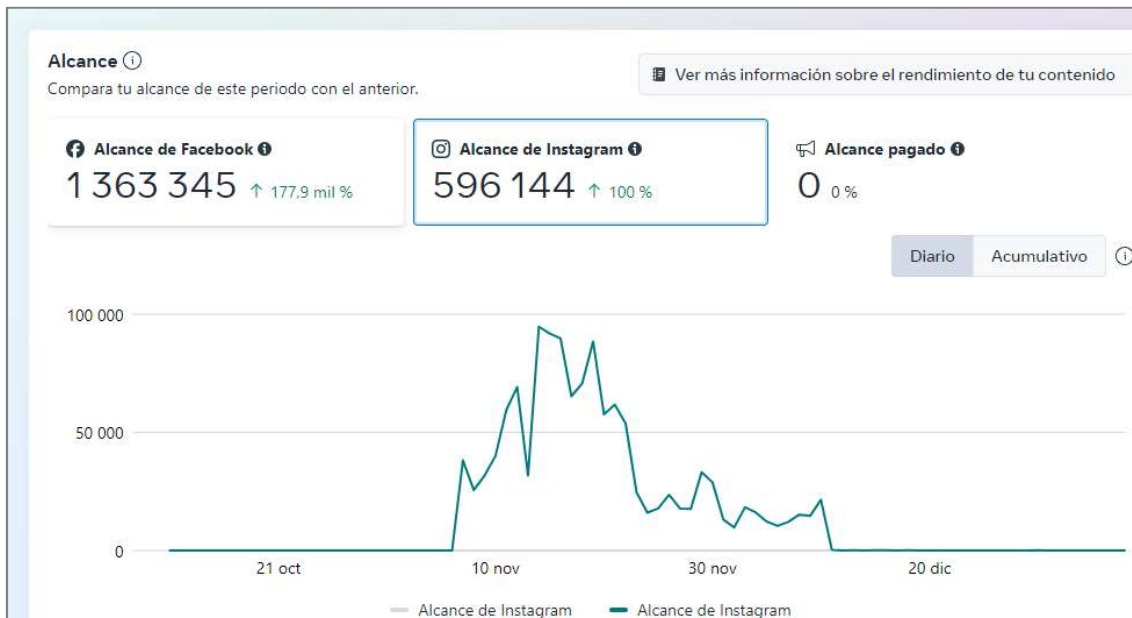


Figura 23. Resultados obtenidos en el último trimestre de 2023 en Facebook.

En la cuenta de X (Oficina Técnica del Mar Menor (@OficinaMarMenor)), antiguo Twitter, en los últimos 90 días han habido 1,9 millones de impresiones:



En la cuenta de Instagram, el balance ha sido el siguiente desde su arranque:



Mientras, en las cuentas de Tik Tok y en la de Youtube se ha registrado la siguiente actividad:

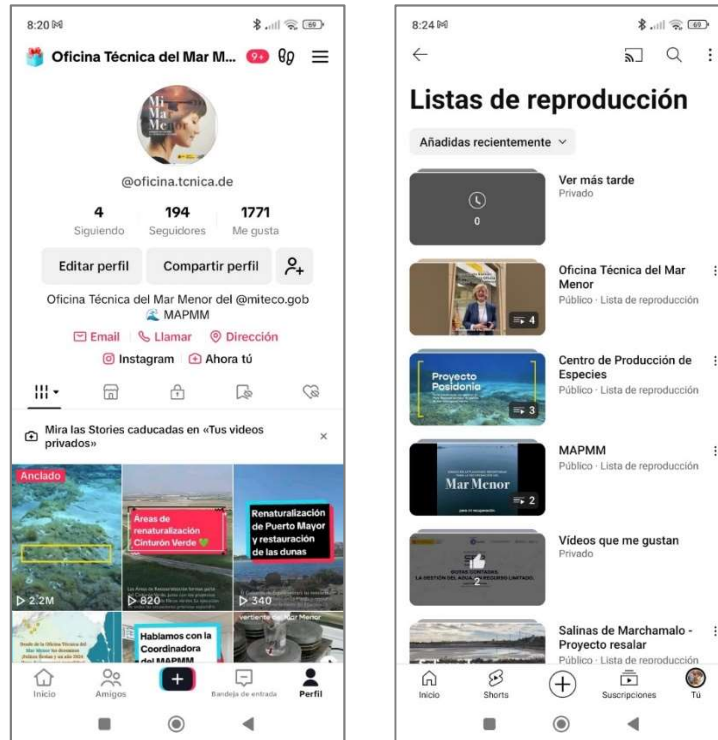


Figura 24. Actividad en Tik Tok y en Youtube. La imagen de la izquierda corresponde a Tik Tok y, la de la derecha, a Youtube

1. **Publicación del folleto “MARCO DE ACTUACIONES PRIORITARIAS PARA LA RECUPERACIÓN DEL MAR MENOR”**

Coincidiendo con la visita de la Vicepresidenta 3ª se ha publicado en papel y en versión on-line un folleto divulgativo sobre el Marco de Actuaciones Prioritarias para recuperar el Mar Menor. Se trata de una publicación de 42 páginas en la que se explica, de manera gráfica, la evolución del Mar Menor y el porqué era necesario el desarrollo y la puesta en marcha del MAPMM. Así mismo, se explican las 10 líneas y el compromiso del MITECO con el Mar Menor.



Figura 25. Portada del folleto publicado.

2. Campaña de sensibilización ‘MIMArMEnor’

El pasado 1 de marzo comenzó la campaña ‘MI MAR MENor’, creada por el MITECO para informar sobre la situación de la laguna y la importancia de su recuperación, además de explicar que ya está en marcha el Marco de Actuaciones Prioritarias para la Recuperación del Mar Menor (MAPMM) dotado con más de 484,4 M€.

Esta iniciativa, incluida en el Plan de Comunicación y Publicidad Institucional 2023 del Gobierno de España, pretende, por un lado, sensibilizar a la población sobre el estado actual de la laguna costera y la importancia de recuperar, conservar y proteger de manera eficaz y sostenible su ecosistema.

Otro de los objetivos de esta iniciativa es anunciar que ya está en marcha el MAPMM, cuya finalidad es contribuir a su recuperación actuando principalmente desde la cuenca vertiente, en el origen de las causas que han provocado el deterioro ambiental, y del que ya se ha ejecutado más de 50 millones de euros.

La idea creativa clave de la campaña, que en esta primera oleada concluyó el 3 de abril, es que el Mar Menor es de toda la población y de cada uno de los ciudadanos y ciudadanas, es decir, ‘MI MAR MENor’ es de cada una de las personas que tiene su propia relación con este espacio natural.

En la campaña, es el propio Mar Menor el que nos habla y nos interpela en primera persona, manifestando los valores naturales y económicos que nos proporciona, destacando la relación, tanto individual con cada una de las personas que lo conocemos, como colectiva al enfatizar que su futuro está ligado al nuestro. Y es por ello que nos hace una petición: “MÍMAME”.

De esta forma, en los anuncios se juega con la frase ‘Mi Mar Menor’, señalando la primera sílaba de cada una de estas tres palabras y creando ese concepto, ‘MÍMAME’, como mensaje a través del que nos pide cuidado y cariño para nuestro propio mar.

Así, en las imágenes, tanto estáticas como en movimiento, se superponen siluetas de personas con las imágenes del entorno, representando una simbiosis perfecta, una relación estrecha y positiva entre los habitantes y el mar.

La segunda parte del mensaje es informar a toda la población sobre el MAPMM, invitándole a consultar este documento, que es una hoja de ruta integral y transversal, con medidas organizadas para intervenir sobre los factores que dañan a la laguna costera.

Además, durante la primera quincena de octubre se ha adjudicado la segunda oleada de la campaña de sensibilización, centrada en los avances realizados en el MAPMM, que comprenderá el último trimestre de 2023.

Estos anuncios se publicarán en los diarios La Verdad y La Opinión, así como en sus webs.

También se ha adjudicado la **campaña de sensibilización** en Redes Sociales, cuyo objetivo es elaborar y publicar contenidos de la campaña en cada una de las RRSS (Facebook, X, Instagram, Tik Tok y Youtube), gestión de estas con respuestas a las peticiones de información, monitorización de publicaciones, adaptación del mensaje a cada red social, así como la gestión de comunicación y feedback con la Oficina Técnica del Mar Menor.



3. Se continúa con las acciones de información y comunicación ya iniciadas:

- Portal web donde poder consultar toda la información acerca del MAPMM y sus avances, así como para que sirva como un portal donde interactuar con la sociedad: [Portal WEB Mar Menor](#) .
- Se ha elaborado un cronograma que queda recogido en el siguiente enlace: [Programación del MAPMM](#).

- Asimismo, se han elaborado una serie de mapas específicos acerca de las siguientes cuestiones y que pueden encontrarse en este enlace: [Mapas y gráficos y específicos MAPMM](#).
- Siguiendo la línea de la campaña de publicidad se ha diseñado y se ha impreso materiales para reforzar el mensaje del MAPMM que incluyen cuadernos, bolígrafos, calendarios y bolsas de tela, hechos de materiales reciclados y de forma sostenible.



Desde sus inicios, en el MAPMM se considera la participación social como uno de los puntos clave para la recuperación del Mar Menor, dado que deben considerarse todas las perspectivas y opiniones que pueden ser esenciales para mejorar los planes y proyectos que ya están previstos o puestos en marcha, facilitando el desarrollo de estos.

En cuanto a la participación para conseguir la implicación de la sociedad en la búsqueda de soluciones para lograr la recuperación del Mar Menor, se ha intensificado el diálogo con entidades representantes de la sociedad civil de la Región de Murcia, y más concretamente del Campo de Cartagena: entidades locales, actores económicos y sociales, organizaciones medioambientales, científicos, etc.; siempre desde la pluralidad, multidisciplinariedad.

Cabe reseñar que desde la Oficina Técnica del Mar Menor se ha atendido a las solicitudes de entrevistas de estudiantes universitarios y de máster, los cuales están realizando sus TFG, facilitando información sobre el Mar Menor y cómo se está desarrollando el MAPMM.

Se han celebrado reuniones y encuentros con asociaciones de vecinos, colegios profesionales, entidades locales, organizaciones profesionales agrarias, con el fin de dar a conocer la ejecución que el MITECO está realizando con el MAPMM y poder identificar y recoger cuestiones que inquietan o preocupan a la sociedad. Se pretende a través de la escucha activa, crear un clima de entendimiento mutuo y proactivo, tendente a conseguir los mayores acuerdos posibles en el ámbito de actuación de la Administración General del Estado. Además, los encuentros en el territorio se realizan con formatos y dinámicas diseñadas para el fomento de la cercanía, con el fin de establecer un diálogo fluido y avanzar en la construcción del Mar Menor que queremos.

Se ha prestado especial atención a escolares, impartiendo varias charlas en IES de municipios ribereños del Mar Menor, incidiendo en las causas del deterioro, explicando de forma didáctica los procesos biológicos que ha sufrido la laguna, abordando las posibilidades de aplicar soluciones basadas en la naturaleza.

En las siguientes infografías se resume una parte de las actividades que se realizan para facilitar la participación social y el diálogo. De estas reuniones, varias de ellas se han producido en el territorio, con formatos y dinámicas diseñadas para el fomento de la cercanía, con el fin de establecer un diálogo fluido y avanzar en la construcción de dinámicas positivas.

Durante estos meses, desde la Oficina Técnica del Mar Menor, se avanza en los procesos participativos, en un espacio social con gran sensibilidad ante los conflictos del Mar Menor. No podemos disociar lo ambiental de lo social en la resolución de los problemas de degradación ambiental y, por tanto, trabajamos con las personas que están detrás de ellos y que lo sufren o se ven afectados.

11.- OTRAS CUESTIONES DE INTERÉS

- Real Decreto de desarrollo de la LEY 19/2022, de 30 de septiembre para el reconocimiento de personalidad jurídica a la laguna del Mar Menor y su cuenca:

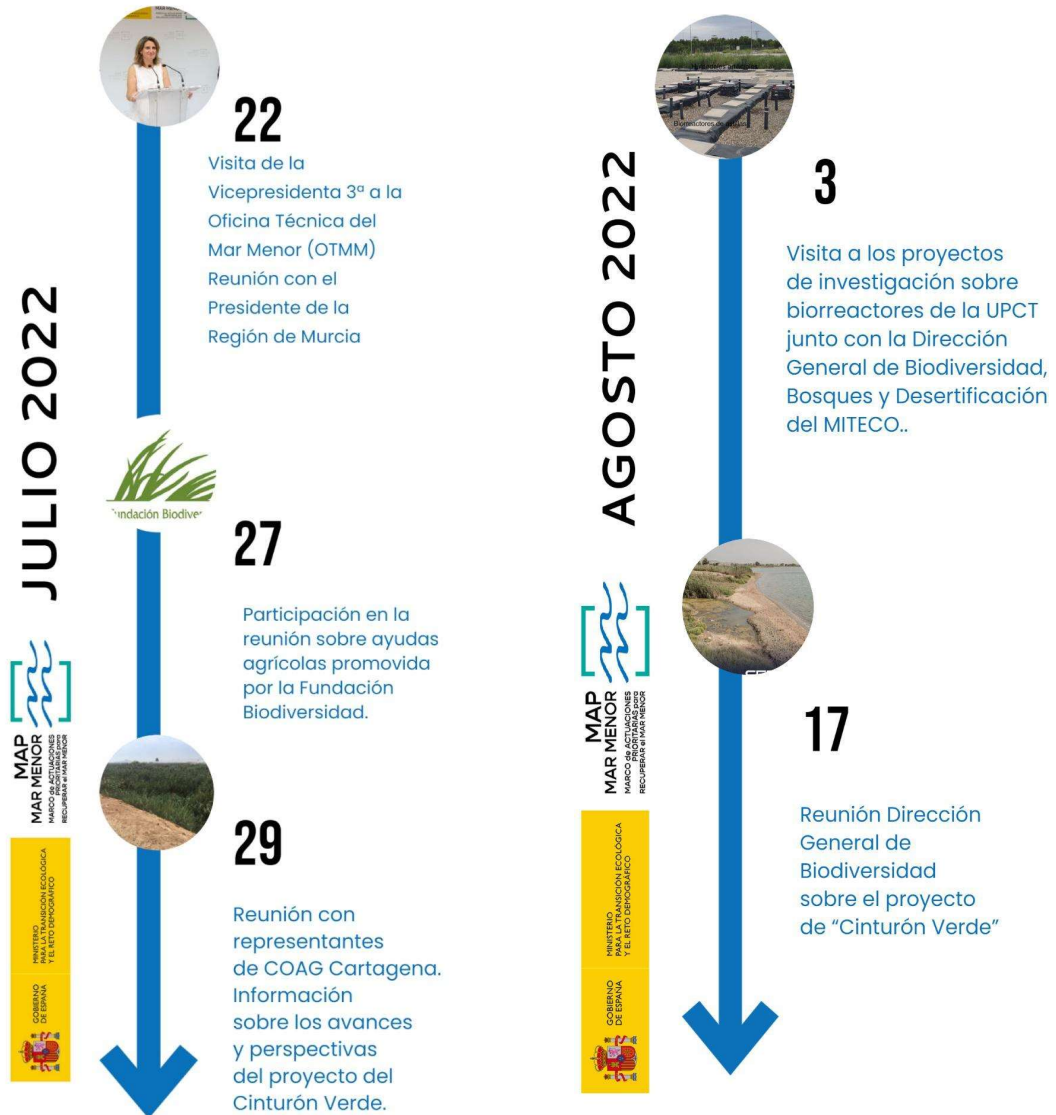
Los servicios jurídicos del MITECO han concluido la redacción del proyecto de Real Decreto que desarrolla la Ley para el reconocimiento de personalidad jurídica a la laguna del Mar Menor y su cuenca, que se dispuso en información pública el 31 de marzo. En estos momentos una vez finalizada la fase de audiencia a los Ayuntamientos se están llevando a cabo los últimos pasos de la tramitación, con la incorporación de los informes preceptivos, para poder recabar el pronunciamiento del Consejo de Estado que se desea pueda ser solicitado a principios del mes de septiembre.

Con este Reglamento se establece la forma de organización y funcionamiento de los órganos de representación y gobernanza de la laguna del Mar Menor de manera que se puedan desplegar con eficacia las previsiones del artículo 3 de dicha norma, y permitir una gobernanza autónoma de esta laguna costera, como ecosistema merecedor de protección en sí mismo.

Para ello se crean tres órganos para dicha representación y gobernanza: un Comité de Representantes, compuesto por representantes de las Administraciones Públicas del Estado y de la Comunidad Autónoma, así como de la ciudadanía de los municipios ribereños; una Comisión de Seguimiento como guardianes y guardianas de la Laguna del Mar Menor, y un Comité Científico. Estos tres órganos quedarían englobados en la Tutoría del Mar Menor

ANEXO

CALENDARIO ABIERTO DE LA OFICINA TÉCNICA DEL MAR MENOR





VICEPRESIDENCIA
TERCERA DEL GOBIERNO

MINISTERIO
PARA LA TRANSICIÓN ECOLÓGICA
Y EL RETO DEMOGRÁFICO

MAP
MAR MENOR
MARCO de ACTUACIONES
PRIORITARIAS para
RECUPERAR el MAR MENOR



SEPTIEMBRE 2022



15

Asistencia de la OTMM a la Jornada de Clausura de Proyecto RemediOS en Cartagena.



19

Reunión Grupo de Trabajo Coordinación actuaciones Rambla del Albuñón.



22

Reunión de la OTMM con el Ayuntamiento de Cartagena y la Asociación Bahía Bella en Cartagena.



26

Reunión de la OTMM con el colectivo Agroingenieros.



29

Reunión de la OTMM con la Asociación Pacto por el Mar Menor.



30

Visita de la OTMM a zonas del Mar Menor afectada por las precipitaciones del día 25 de septiembre.



4

Reunión con el Colegio Oficial de Caminos Canales y Puertos de la Región de Murcia.



11

Reunión del Grupo de Coordinación Técnica.



21

Reunión con PRO-AGUA -Asociación para la defensa y Protección de las necesidades hídricas del Campo de Cartagena.



27

Visita del Secretario de Estado del Medio Ambiente, Hugo Morán a Cartagena.



27

Asistencia a la jornada de la F. Biodiversidad de intercambio de experiencias "Fomento de sostenibilidad de la agricultura en la cuenca vertiente del Mar Menor"



OCTUBRE 2022





VICEPRESIDENCIA
TERCERA DEL GOBIERNO

MINISTERIO
PARA LA TRANSICIÓN ECOLÓGICA
Y EL RETO DEMOGRÁFICO

MAP
MAR MENOR
MARCO de ACTUACIONES
PRIORITARIAS para
RECUPERAR el MAR MENOR



NOVIEMBRE 2022



MAP
MAR MENOR
MARCO de ACTUACIONES
PRIORITARIAS para
RECUPERAR el MAR MENOR



MINISTERIO
PARA LA TRANSICIÓN ECOLÓGICA
Y EL RETO DEMOGRÁFICO

GOBIERNO
DE ESPAÑA

- 3  Reunión OTMM con Hidrogea
- 4  Reunión OTMM con COAG Cartagena
- 8  Participación de la OTMM en las Jornadas de Pacto por el Mar Menor.
- 9  Reunión OTMM con FACSA (Grupo Gimeno)
- 10  Asistencia Jornada Técnica sobre actuaciones de restauración de ecosistemas y creación del cinturón verde.
- 11  Reunión COAG Cartagena y la DG Biodiversidad (MITECO)
- 14  Reunión OTMM con STOP INUNDACIONES El Mojón
- 15  Reunión OTMM con el Colegio Oficial de Ambientólogos.
- 16  Participación de la OTMM en las Jornadas de Pacto por el Mar Menor.
- 24  Participación Proyecto SCALE (CEBAS)
- 25  Reunión OTMM con Navantia
- 25  Visita proyecto Columbares

DICIEMBRE 2022



MAP
MAR MENOR
MARCO de ACTUACIONES
PRIORITARIAS para
RECUPERAR el MAR MENOR



MINISTERIO
PARA LA TRANSICIÓN ECOLÓGICA
Y EL RETO DEMOGRÁFICO

GOBIERNO
DE ESPAÑA

- 2  Reunión OTMM con la Estación Náutica en los Alcázares
- 2  Reunión OTMM con la Alianza Mar Menor -Banderas Negras en los Alcázares
- 12  Reunión Grupo de Trabajo Técnico
- 13  Reunión OTMM con la Asociación de Vecinos El Mojón
- 13  Reunión OTMM, DG Biodiversidad y Ayuntamiento de San Pedro del Pinatar.
- 13  Reunión OTMM, DG Biodiversidad y Ayuntamiento de San Javier
- 13  Reunión OTMM, DG Biodiversidad y Ayuntamiento de Torre Pacheco.
- 15  Jornada de Formación para periodistas sobre el MAPMM



VICEPRESIDENCIA
TERCERA DEL GOBIERNO

MINISTERIO
PARA LA TRANSICIÓN ECOLÓGICA
Y EL RETO DEMOGRÁFICO

MAP
MAR MENOR

MARCO de ACTUACIONES
PRIORITARIAS para
RECUPERAR el MAR MENOR



ENERO 2023



- 9 Grupo de trabajo sobre la medida 8.5 del MAPMM " Sistema de seguimiento y Evaluación independiente- Indicadores ambientales y socioeconómicos del Mar Menor " OTMM-UMU
- 10 Grupo de trabajo MAPMM sobre las medidas 8.2, 8.3 y 8.4 del MAPMM, "Plataformas digitales, modelos de datos y modelización- OTMM- IEO
- 16 Asistencia y participación de la OTMM en la jornada informativa de Asociación Vecinal de Los Nietos.
- 17 Visita de la OTMM a las infraestructuras verdes de Clot de Galvany y las lagunas del Recorral en Rojales con HIDROGEA
- 18 Reunión OTMM y Ayuntamientos: seguimiento subvenciones para inundaciones y actuaciones de saneamiento y depuración en el MAPMM
- 26 Visita del Secretario de Estado de Medio Ambiente a las oficinas de la OTMM
- 27 Asistencia de la OTMM al Foro Interadministrativo del Mar Menor. Santiago de la Ribera
- 28 Asistencia y participación de la OTMM a la mesa vecinal " Un húmedal para el Mojón" San Pedro del Pinatar

FEBRERO 2023



- 2 Reunión OTMM con la alcaldesa de Cartagena
- 3 Reunión de la OTMM con el Director General de Territorio y Arquitectura CARM
- 17 Reunión OTMM y la alcaldesa de Fuente Álamo
- 21 Reunión OTMM y el alcalde de Torre Pacheco.
- Reunión Grupo de Trabajo Técnico del MAPMM
- 27 Reunión OTMM con el Director General del Mar Menor



VICEPRESIDENCIA
TERCERA DEL GOBIERNO

MINISTERIO
PARA LA TRANSICIÓN ECOLÓGICA
Y EL RETO DEMOGRÁFICO

MAP
MAR MENOR

MARCO de ACTUACIONES
PRIORITARIAS para
RECUPERAR el MAR MENOR



MARZO 2023



1



Presentación de la campaña de publicidad del MAPMM "Mi Mar Menor" en los Alcázares.

3



Participación de la OTMM del taller sectorial del proyecto SMARTLAGOON.

10



Reunión OTMM y la AAVV de los Nietos.



Reunión OTMM y la AAVV Portman Vivo.

20



Charla informativa de la OTMM en la Semana de la Ciencia IES Francisco Cascales

22



Reunión de la OTMM con representantes del Ministerio de Economía y desarrollo sostenible de Croacia.

ABRIL 2023



3



Visita de la Vicepresidenta 3ª a los proyectos del MAPMM en la cuenca vertiente

13



Asistencia de la OTMM a la reunión de inicio del Proyecto BELICH.

21



Asistencia de la OTMM a las Jornadas de Transición Ecológica en el Mar Menor. Los Alcázares.

22



VICEPRESIDENCIA
TERCERA DEL GOBIERNO

MINISTERIO
PARA LA TRANSICIÓN ECOLÓGICA
Y EL RETO DEMOGRÁFICO

MAP
MAR MENOR

MARCO de ACTUACIONES
PRIORITARIAS para
RECUPERAR el MAR MENOR



MAYO 2023



2



Reunión de la OTMM y la Confederación de Empresarios de la Comarca del campo de Cartagena

5



Reunión online SEMA y Consejero de Medio Ambiente de la Región de Murcia



Resultados de la investigación 'Construcción colectiva de conocimiento sobre el Mar Menor y el Campo de Cartagena'.

17



Asistencia de la OTMM a las 2ª Jornadas Técnicas de la Jara de Cartagena (Cistus heterophyllus)

24



Reunión SEMA en la OTMM con gestores del MAPMM y delegada del gobierno.

25



Asistencia de la OTMM a la jornada de la Red Agroecológica y Ecodesarrollo sobre ayudas de la Fundación Biodiversidad UPTC. Cartagena

JUNIO 2023



1



Visita de la OTMM al Parque Inundable de la Marjal(Alicante)

5



Charla de la OTMM en el IES Dos Mares. San Pedro del Pinatar. Día Mundial del Medio Ambiente .

7



Reunión Grupo de Trabajo Técnico.

8



Charla de la OTMM en el IES Ruiz de Alda. San Javier. Día Mundial del Medio Ambiente .

23



Reunión MITECO, CHS, Fundación Biodiversidad y la OTMM con representantes del sector ganadero.



VICEPRESIDENCIA
TERCERA DEL GOBIERNO

MINISTERIO
PARA LA TRANSICIÓN ECOLÓGICA
Y EL RETO DEMOGRÁFICO

MAP
MAR MENOR

MARCO de ACTUACIONES
PRIORITARIAS para
RECUPERAR el MAR MENOR



JULIO 2023



14

Reunión de la
OTMM, MITECO, la
CHS y el SEPRONA
de la Guardia Civil



27

Reunión de la
OTMM y la DG
Biodiversidad
con vecinos de
la Ribera Sur del
Mar Menor. Los
Nietos.



AGOSTO 2023



23

Reunión de la OTMM y la
DG Biodiversidad con los
Vecinos de San Pedro del
Pinatar



23

Reunión de la OTMM y la
DG Biodiversidad con la
Asociación de Vecinos de
Bahia Bella



31

Reunión de la OTMM y la
DG Biodiversidad con el
Ayuntamiento de Los
Alcázares



31

Reunión de la OTMM y
la DG Biodiversidad
con la Asociación
STOP Inundaciones El
Mojón. San Pedro del
Pinatar



VICEPRESIDENCIA
TERCERA DEL GOBIERNO

MINISTERIO
PARA LA TRANSICIÓN ECOLÓGICA
Y EL RETO DEMOGRÁFICO

MAP
MAR MENOR

MARCO de ACTUACIONES
PRIORITARIAS para
RECUPERAR el MAR MENOR



SEPTIEMBRE 2023



14

Reunión del Grupo de Trabajo Técnico



20

Reunión de la OTMM con la Asociación de Vecinos El Mojón en San Pedro del Pinatar



23

Reunión de la OTMM con Universidades para actuaciones de la Línea 8.5 del MAPMM



23

Entrega de Premios a la Fundación Desarrollo Sostenible. Sede OTMM



29

Asistencia de la OTMM a la Mesa Redonda "Los derechos de la naturaleza: comunicación y fotografía". Universidad de Murcia

OCTUBRE 2023



16

Reunión de la OTMM con la asociación AMARME



19

Participación de la OTMM en las VII Jornadas del agua. Cartagena



23

Reunión de la OTMM con las Asociaciones que firman el decálogo del Mar Menor



Desde sus inicios, en el MAPMM se considera la participación social como uno de los puntos clave para la recuperación del Mar Menor, dado que deben considerarse todas las perspectivas y opiniones que pueden ser esenciales para mejorar los planes y proyectos que ya están previstos o puestos en marcha, facilitando el desarrollo de los mismos.

Toda la información acerca de la participación social en el contexto del MAPMM puede encontrarse en el siguiente enlace: [Aportes y Consultas sobre MAPMM](#).

En la página web del MITECO hay habilitado un Buzón de Participación en la web ([Agradecemos recibir sus aportaciones y consultas sobre el MAPMM](#)) para facilitar el contacto directo del MITECO con todas las personas y entidades que quieran hacer sus aportaciones relacionadas con la recuperación del Mar Menor. A través de él se han recibido aportaciones, ideas y reflexiones sobre el Mar Menor que quiere la ciudadanía y se están contestando a las preguntas que se plantean, siendo cauce de transmisión de las opiniones que se recogen por este canal.