



BID-REX

Interreg Europe



European Union
European Regional
Development Fund

El proyecto Interreg Europe BID-REX. Mejor información para mejores políticas de conservación

Pau Sainz de la Maza Marsal

Generalitat de Catalunya
psainz@gencat.cat

14 de enero de 2021

From Biodiversity Data to Decisions: *enhancing natural value through improved regional development policies*




Socios del proyecto

9 socios de 7 regiones EU



Objetivo principal

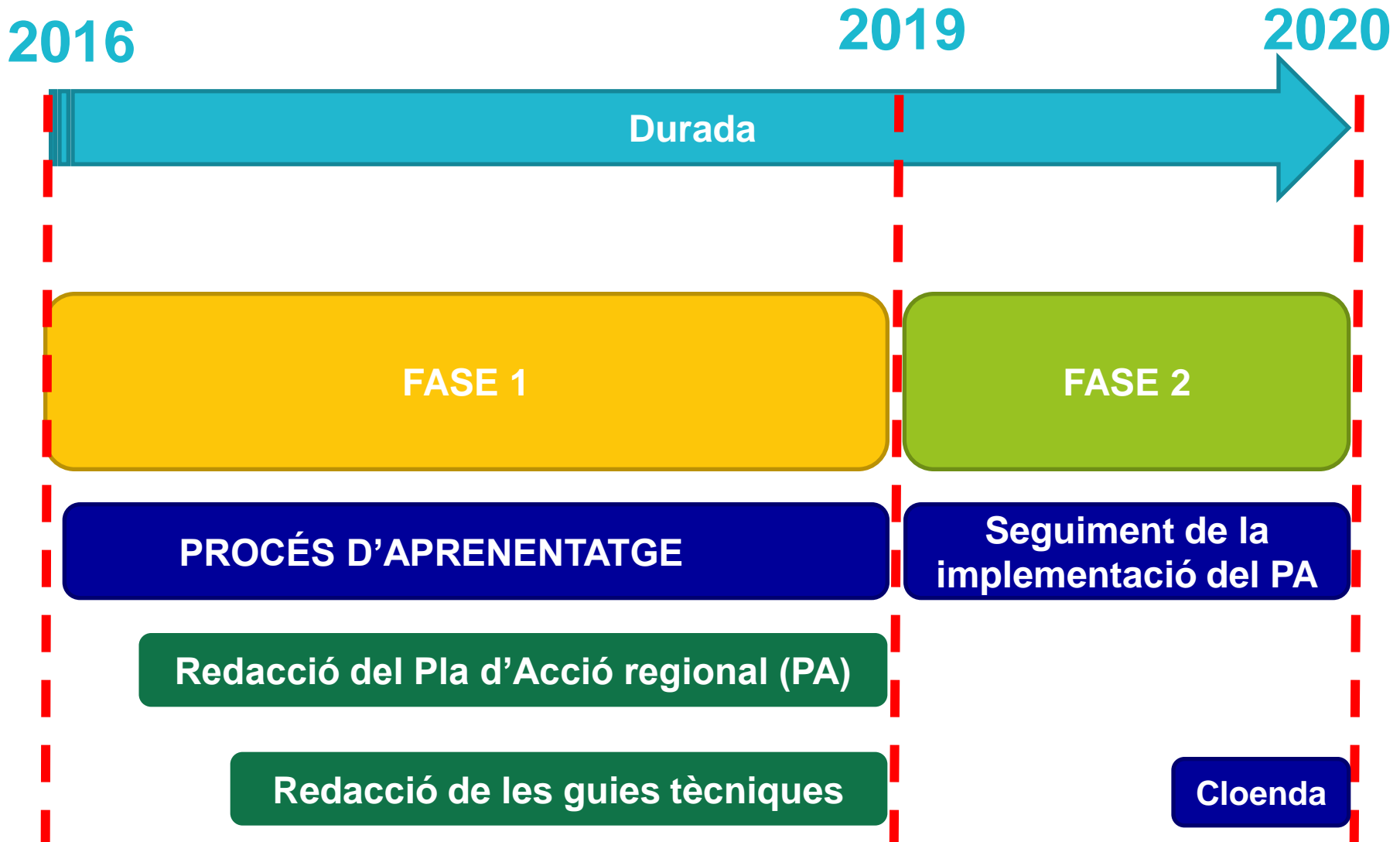
El BID-REX pretende **mejorar la utilización de la información de la biodiversidad y aumentar el impacto de las políticas de desarrollo regional para la conservación del patrimonio natural europeo** a través de proporcionar información de biodiversidad apropiada a los procesos de toma de decisión.



Objetivos en Cataluña

- 1. Que nos ayude a definir y implementar el Observatorio del Patrimonio Natural de Cataluña (OPNC).**
- 2. Que nos ayude a mejorar el uso de los Fondos europeos, en especial FEDER (sin olvidar los otros) para financiar proyectos de conservación de la naturaleza.**

Fases del projecte



Actividades - nivel interregional

5 talleres temáticos
+
1 visita a UK



Semester 2
10/2016
03/2017

INFORMATION NEEDS FOR DECISION MAKERS
Wallonia (Belgium)

Semester 3
04/2017
09/2017

MATCHING INFORMATION TO NEEDS
Basque Country (Spain)

Semester 4
10/2017
03/2018

IMPROVING DATA FLOWS
North Great Plain Region (Hungary)

Semester 5
04/2018
09/2018

CAPACITY BUILDING FOR DECISION MAKERS AND DATA PROVIDERS
Site visit to different UK institutions
Norfolk County (United Kingdom)

Semester 6
10/2018
03/2019

HOW LEARNING PROCESS HAS IMPACTED OUR ACTION PLANS
Ljubljana Marsh (Slovenia)

Actividades - nivel regional

1. Con este fin en septiembre de 2016 se conformó el Grupo de actores locales (LSG) ligado a BID-REX.
2. En marzo de 2017 el LSG estableció 2 subgrupos del mismo con el fin de trabajar en paralelo los 2 objetivos del proyecto en Cataluña.



Grupos de Fondos europeos y Observatorio



Plan de Acción regional (PA)

- Redacción del PAN a partir de las aportaciones efectuadas durante los años 2016-2018 y de acuerdo con los objetivos inicialmente previstos.



Entregado ⇒ marzo 2019

Acciones principales (PA)

ACCIONS	2018		2019		2020		2021	C
	1S	2S	1S	2S	1S	2S	1S	
INFO1. Incloure la creació de l'Observatori del Patrimoni Natural de Catalunya com una línia d'acció prioritària dins l'EPNCAT2030	■	■						
INFO2. Crear l'Observatori del Patrimoni Natural de Catalunya, constituir-ne l'oficina tècnica i elaborar un pla director a 5 anys vista que programi la seva activitat				■	■	■	■	■
INFO3. Crear un node centralitzat d'informació sobre patrimoni natural i posar-lo a l'abast de la societat			■	■	■	■	■	■
INFO4. Fixar una agenda comuna de recerca entre l'Administració i el món de la recerca de Catalunya per donar resposta als reptes de l'EPNCAT2030 i del futur observatori			■	■	■	■	■	■
INFO5. Apropar la informació existent sobre biodiversitat als seus potencials usuaris per tal que s'utilitzi en la planificació i la gestió del medi natural					■	■	■	■
FONS1. Crear un grup de treball liderat pel DTES per incorporar nous criteris al fons FEDER que incrementin el finançament de projectes relacionats amb el patrimoni natural		■	■	■	■	■		
FONS2. Augmentar la implicació del DTES en la definició i l'execució de projectes relacionats amb el patrimoni natural finançats pel fons FEDER				■	■	■	■	■
FONS3. Crear mecanismes d'assessorament a potencials usuaris dels fons europeus estructurals per plantejar i executar projectes de conservació i gestió del patrimoni natural						■	■	■
FONS4. Dur a terme un seguiment global de l'ús dels fons europeus per a projectes de conservació i gestió del patrimoni natural						■	■	■

Buenas prácticas identificadas durante el proyecto y utilizadas en el PA



Nature Information System of the Basque Country (Spain)

Inspire how to structure information, ensure interoperability and information flows (action INFO4)



Field Studies Council (UK)

Demonstrate success in training programs, which may be replicable in Catalonia



Life Belgian Nature Integrated Project (Belgium)

Show how an information monitoring system may help to meet administration's needs (action INFO2)



NBN Atlas (UK)

Show how to bring biodiversity data within everyone's reach (action INFO6)



NatAgriWal (Belgium)

Contribute to define an advisory office for potential users of EU funds (action FUND3)

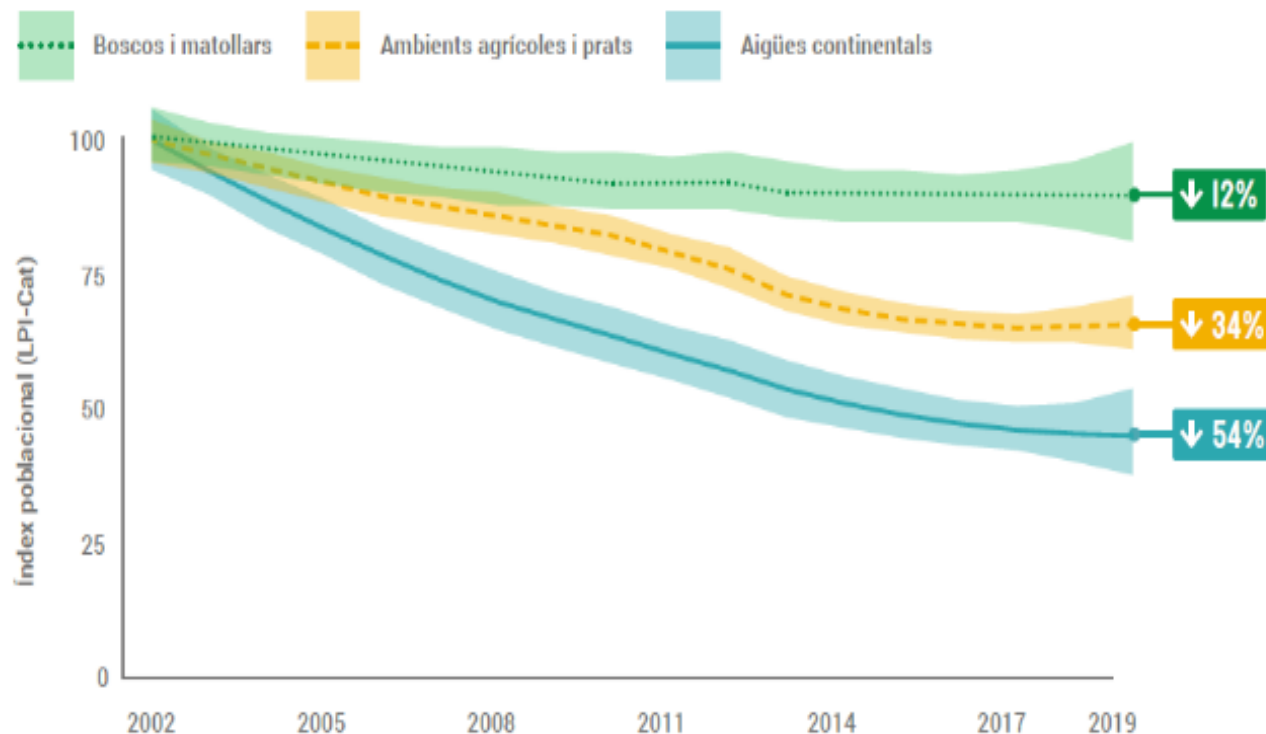
Resultados ya visibles...

- **El Observatorio ya empieza a ser una realidad. Hemos elaborado el primer Informe sobre el Estado de la Naturaleza 2020 en Cataluña.**
<http://observatorinatura.cat/>
- **Sus principales resultados los vamos a integrar en la próxima orientación de los Fondos Europeos (PAC – FEADER, FEAGA-, FEDER, FEMP) 2021-2027.**
- **También debe orientar la gestión de los espacios Natura 2000 en base a los resultados de los informes de aplicación período 2013-2018.**

http://mediambient.gencat.cat/es/05_ambits_dactuacio/patrimoni_natural/senp_catalunya/el_sistema/xarxa_natura_2000/informes-aplicacio-2013-18-habitats-ocells/index.html

Algunos ejemplos para orientar mejor los fondos europeos y la gestión de Natura 2000

Donde tenemos más pérdida de biodiversidad?



El bosque va bien??

Maduresa dels boscos de Catalunya

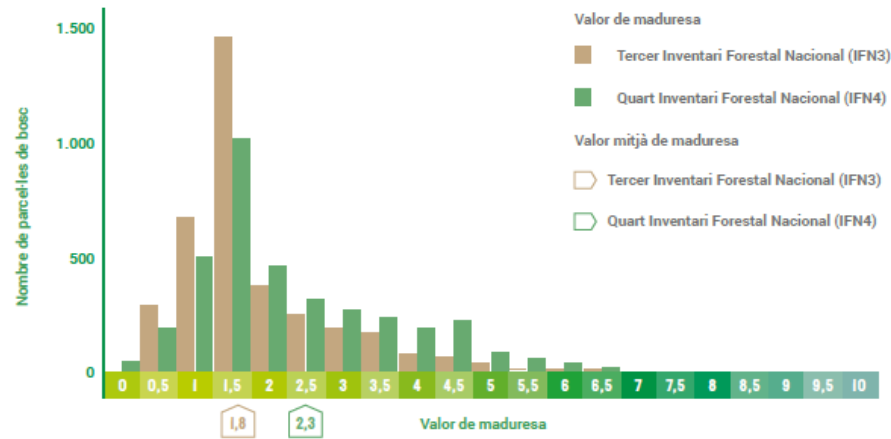


FIGURA 20. Distribució de les parcel·les dels inventaris forestals nacionals IFN3 i IFN4 presents a Catalunya en els diferents valors de l'indicador de maduresa. L'indicador de maduresa caracteritza les diferents parcel·les per la seva maduresa en funció de diversos indicadors (àrea basal, arbres excepcionals, classes diamètriques, riquesa d'espècies arbòries i proporció de fusta morta); com més alt és el valor, més elements de maduresa mostra la parcel·la de bosc. Veieu també el quadre 6. Font: CREAM, a partir de les dades de l'IFN3 (2001) i IFN4 (2014-2016), aplicant una versió simplificada de la metodologia desenvolupada en el marc del projecte LIFE Red Bosques.

Estat de conservació d'espècies i hàbitats forestals de Catalunya (2013-2018)

Favorable Desconegut Desfavorable

a) Espècies



b) Hàbitats



FIGURA 24. Conclusions de l'estat de conservació de 54 espècies (a) i 30 hàbitats (b) associats als boscos i matollars i inclosos en les directives europees a Catalunya durant el període 2013-2018. Font: Resultats dels Informes d'aplicació de la Directiva Hàbitats i la Directiva Ocells a Catalunya 2013-2018 (DTES 2019).

Que pasa con la política agraria?

Evolució de la superfície de terres en guaret presents a Catalunya

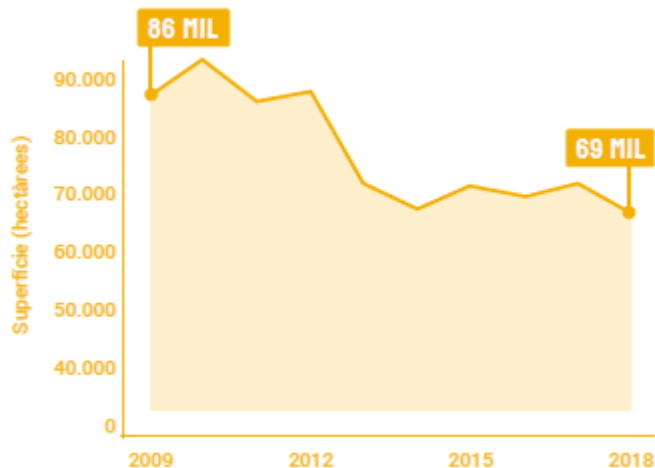


FIGURA 32. Evolució de la superfície (hectàrees) de terres en guaret presents a Catalunya entre 2009 i 2018. Font: DARPA 2020a.

Evolució de la superfície ecològica conreada a Catalunya

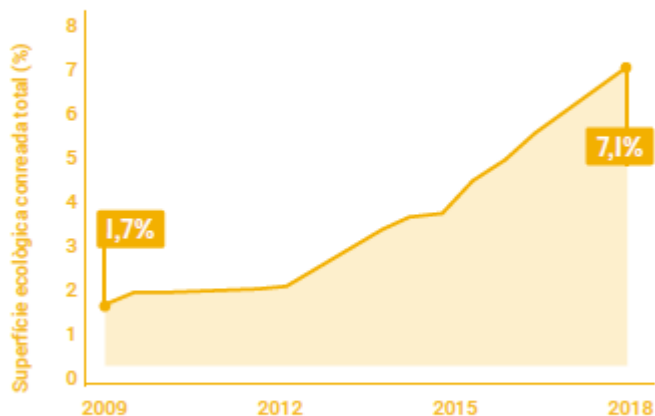
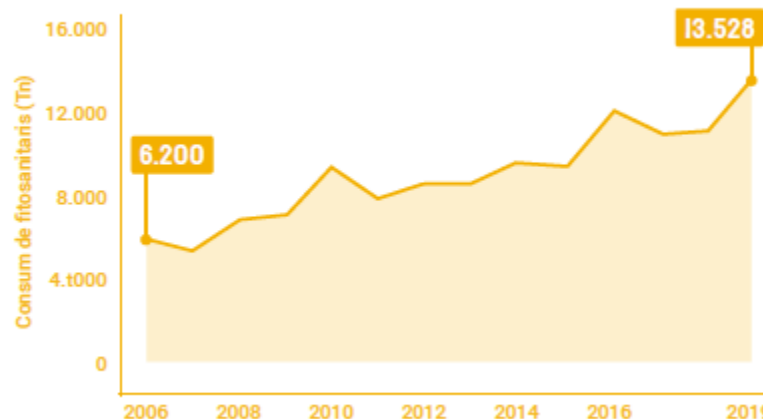


FIGURA 33. Evolució del percentatge de la superfície conreada ecològica sobre el total de superfície conreada a Catalunya. Font: DARPA 2020b.

Evolució del consum anual de productes fitosanitaris



Algunos consejos si pensáis participar en un proyecto Interreg

- **Plantearos objetivos claros, medianamente realizables, no muy numerosos. Pocas cosas pero importantes!**
- **Tratar de escoger bien los compañeros de viaje (socios).**
- **Estar preparados para la burocracia y el papeleo que conlleva... Hay que tener un buen apoyo a nivel administrativo, de contratación etc.**
- **Aprovechar la ocasión para hacer contactos, red más allá de vuestro círculo habitual (gran oportunidad!). Tanto en vuestra propia CCAA como en Europa!**



BID-REX

Interreg Europe



European Union
European Regional
Development Fund

Muchas gracias!
Moitas grazas!
Eskerrik asko!
Moltes gràcies!



www.interreg.eu/bid-rex