


Bicicleta por la Isla de La Graciosa

Parque Natural del Archipiélago Chinijo



Diseño y realización, Luis Navalón

Versión / Fecha: v_1 Octubre 2011

Nombre	Ruta del Norte - Las Conchas. Variante a Pedro Barba		
Tipo	Circular	Longitud	15,4 km
Dificultad	Baja	Distancia total	15,4 km
Salida	Caleta del Sebo, prox. Colegio C/ Cirugía con C/ Popa	Tipo de Señalización	
Llegada	Caleta del Sebo, prox. Colegio C/ Cirugía con C/ Popa		

Perfil

Descripción

Esta ruta circular permite recorrer la parte norte de la Isla pasando entre Las Agujas y Montaña Bermeja, para regresar a Caleta del Sebo por su costa este. Una variante lineal permite ir al núcleo de Pedro Barba.

Comienza en Caleta del Sebo, tomando la pista lleva a La Mareta, en suave pero ascenso durante unos 1700 metros, hasta llegar al llano de La Mareta, entre El Mojón y Las Agujas. Desde el cruce de La Mareta podemos ver los ejemplos de aprovechamiento del terreno en cultivos y aljibes. En el Llano, antiguos caminos ya en desuso, pero aun visibles mientras avanza su regeneración, pueden confundir nuestra ruta, por lo debemos estar atentos a la señalización y a las referencias geográficas. Debemos bajar, girando ligeramente hacia la derecha y luego a la izquierda en una "ese", hasta llegar, en apenas 150 metros, a una antigua pista cortada por un cordón de piedras. Tomaremos la pista hacia la izquierda para bordear Las Agujas, dejando este edificio volcánico a nuestra derecha, y con la referencia del islote de Montaña Clara al frente. Dejada atrás La Mareta, y tras una breve subida de 1 Km, el camino baja hacia el Llano de La Baja del Ganado, siguiendo la pista principal. Esta bajada ofrece una panorámica única de Montaña Bermeja, con su color rojizo característico y al fondo los islotes de Montaña Clara y Alegranza. Ignoraremos el camino que sale a la izquierda y que lleva al Morro de las Estribas, siguiendo por la pista principal, que vira ligeramente a la derecha. A unos 500 m de este cruce encontraremos el aparcabicis de la Baja del Ganado. Desde este punto seguiremos por la pista hasta llegar en unos 700 metros al cruce con la pista que se adentra en la Isla en dirección noreste y bordea Montaña Bermeja por el interior. Tomaremos este cruce hacia la derecha, siguiendo durante 1,4 km la pista. En este punto se incorpora desde el camino que lleva a la playa de Las Conchas. Seguimos recto y en apenas un kilómetro y llegaremos de nuevo al mar, muy cerca ya de la Playa del Ámbar. Desde este punto una senda peatonal lleva a Majapalomas. Seguiremos por la pista principal, que gira unos 90° a la derecha, y que en unos 200 metros llega al aparcabicis de la playa del Ámbar. El camino sigue paralelo a la playa hasta el final de ésta, donde hay que girar de nuevo 90° a la derecha para tomar la pista que lleva a Pedro Barba y La Mareta. A lo largo de 1,5 Km encontraremos varios caminos que se incorporan al principal, pero que debemos evitar siguiendo una línea más o menos norte / sur hasta llegar al cruce que permite tomar la variante hacia Pedro Barba. La ruta principal toma el cruce hacia la derecha, bordeando a media altura Las Agujas. Tras un breve y pronunciado ascenso, seguiremos durante algo más de 3,5 km entre subidas y bajadas hasta el Llano de La Mareta, donde podremos observar de cerca el aljibe de Las Aguadas y las parcelas cultivadas que vimos de lejos al inicio de la jornada. Pasado el aljibe tomaremos de nuevo el camino de la izquierda, que es








Bicicleta por la Isla de La Graciosa

Parque Natural del Archipiélago Chinijo



por el que comenzamos la ruta y que baja a Caleta del Sebo, ofreciendo una vista única con los Riscos de Famara al fondo.

La Variante a Pedro Barba permite visitar este núcleo de población. Desde el cruce de la pista que lleva a La Mareta, se toma el camino hacia la izquierda que baja hacia el mar.

nº	Dist. parcial (m)	Dist. Total (m)	Esquema	Descripción	Coord. (UTM)
1	0	-		Salimos por la pista hacia la derecha	645339,62 3234618,77
2	141	141			645303,01 3234733,18
3	220	360			645272,43 3234949,92
4	911	1.271		Recto, ignorando antiguo camino que sale a la derecha	644954,24 3235798,21
5	377	1.649		Seguimos por el camino del centro. El de la derecha hacia Aljibe, el de la izquierda hacia La Baja del Corral	644771,64 3236127,46
6	49	1.698		Recto, ignorando antiguos caminos de la izquierda y derecha	644750,74 3236170,74
7	91	1.789		Cogemos la pista principal hacia la izquierda	644752,24 3236261,01

Bicicleta por la Isla de La Graciosa

Parque Natural del Archipiélago Chinijo



nº	Dist. parcial (m)	Dist. Total (m)	Esquema	Descripción	Coord. (UTM)
17	847	5.564			644865,08 3239068,92
18	266	5.830		La pista gira ligeramente a la izquierda	645037,62 3239261,98
19	272	6.103			645176,58 3239495,13
20	108	6.211			645244,01 3239581,32
21	200	6.411			645390,68 3239717,40
22	730	7.141		Giramos bruscamente a la derecha por la pista. Camino peatonal a la izquierda hacia Majapalomas	645875,10 3240238,42
23	230	7.371		Aparcabicis de la Playa del Ámbar a la izquierda	645993,64 3240071,33
24	1.073	8.444			646722,04 3239771,05
25	150	8.594		La pista gira a la derecha	646869,25 3239771,11

Bicicleta por la Isla de La Graciosa

Parque Natural del Archipiélago Chinijo



nº	Dist. parcial (m)	Dist. Total (m)	Esquema	Descripción	Coord. (UTM)
26	1.166	9.760			647307,95 3238703,90
27	348	10.108		Ruta principal gira a la derecha. La de la izquierda lleva a Pedro Barba (variante)	647327,21 3238392,68
28	3.461	13.570		Cogemos camino que sale recto, ignorando el antiguo camino de la derecha y la pista de la izquierda. Aljibe de las Aguadas	644918,07 3236180,92
29	165	13.735		Giramos unos 90° a la izquierda de regreso a Caleta del Sebo	644771,36 3236138,24
30	387	14.121			644961,65 3235804,89
31	912	15.033			644954,24 3235798,21
32	219	15.252			645272,43 3234949,92
33	130	15.382		Por la pista de la izquierda llegamos al punto de partida. FIN de la Ruta	645303,01 3234733,18

Bicicleta por la Isla de La Graciosa

Parque Natural del Archipiélago Chinijo



Variante a Pedro Barba					
nº	Dist. parcial (m)	Dist. Total (m)	Esquema	Descripción	Coord. (UTM)
1	0	-		Para ir por la variante a Pedro Barba, tomamos la pista hacia la izquierda en bajada.	647327,21 3238392,68
2	527	527		Para ir a Pedro Barba tomamos la pista hacia la izquierda en bajada.	647738,30 3238038,98
3	154	681		Rodeamos Pedro Barba que queda a la derecha	647855,88 3237942,29
4	597	1.278		Fin de la variante (ida). Aparcabis a la izquierda. Volvemos por el mismo camino.	647488,80 3237809,78
5	580	1.858			647855,88 3237942,29
6	154	2.012			647738,30 3238038,98
7	522	2.534		Pista hacia la izquierda para tomar la ruta principal a Caleta del Sebo	647327,21 3238392,68