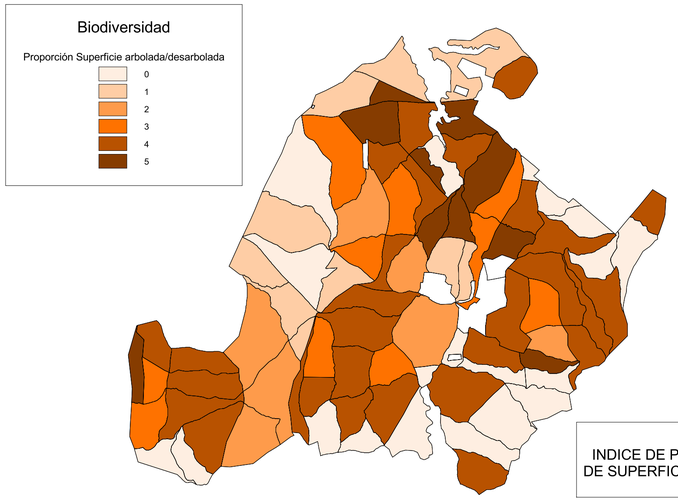

INDICE DE PROPORCION DE SUPERFICIE ARBOLADA

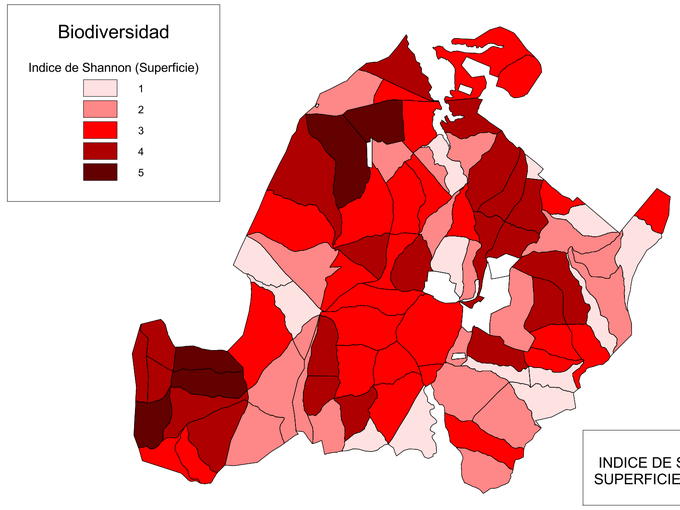

INDICE DE SAHNNON PARA SUPERFICIES DE ESTRATOS

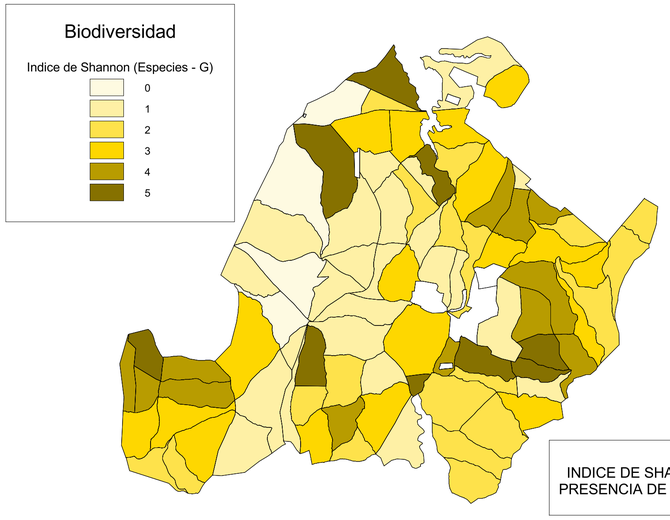

INDICE DE SHANNON PARA PRESENCIA DE ESPECIES (G)

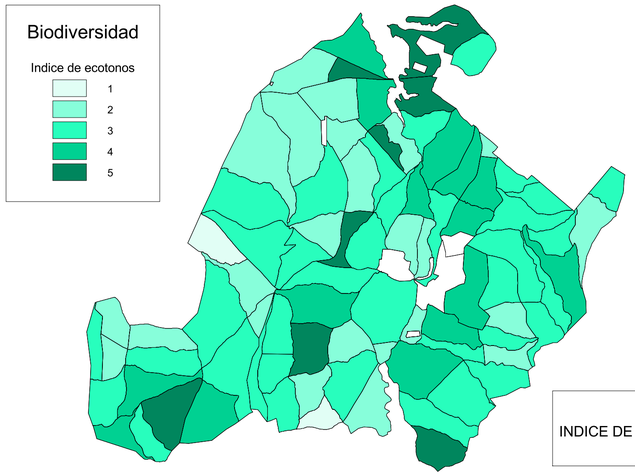

INDICE DE ECOTONOS

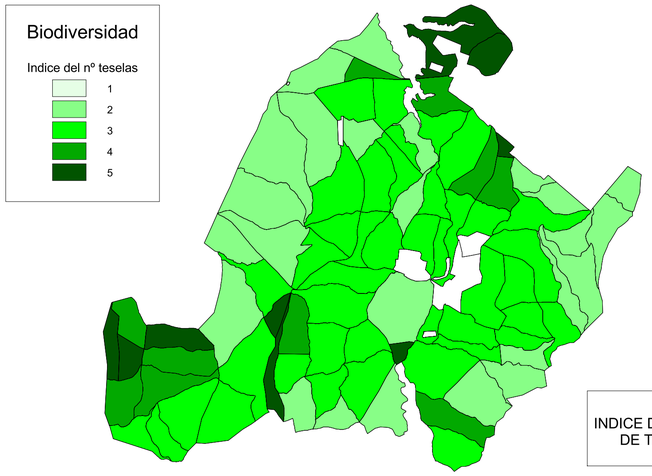

INDICE DE NÚMERO DE TESELAS

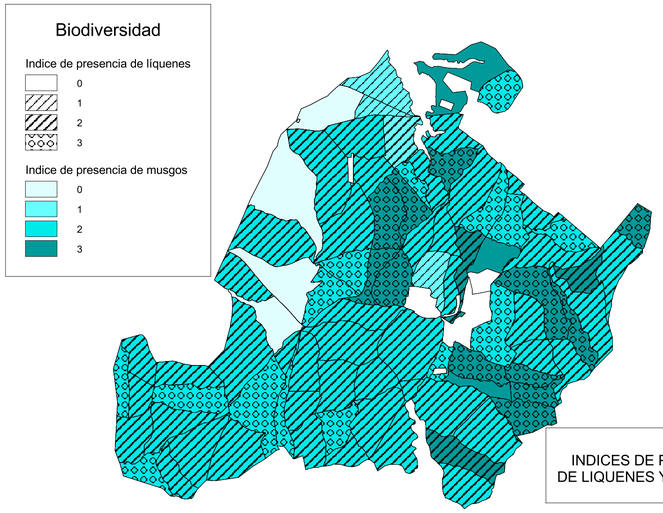

INDICES DE PRESENCIA DE LIQUENES Y DE MUSGOS

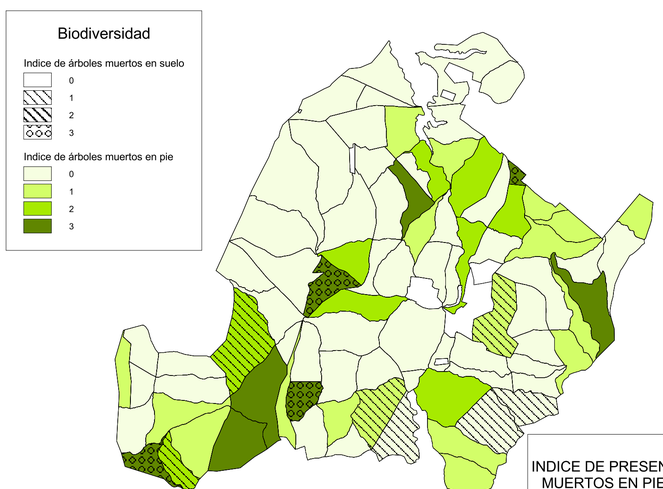

INDICE DE PRESENCIA DE ARBOLES MUERTOS EN PIE Y EN EL SUELO

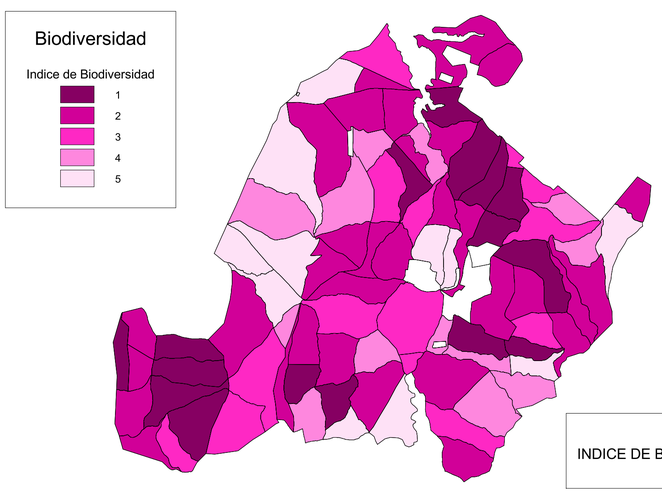

INDICE DE BIODIVERSIDAD

MINISTERIO DE MEDIO AMBIENTE
ORGANISMO AUTONOMO PARQUES NACIONALES
CENTRO MONTES DE VALSAIN

PROYECTO DE SEGUNDA REVISIÓN
DE LA ORDENACIÓN DEL MONTE DE UTILIDAD PÚBLICA NÚMERO 1
DE LA PROVINCIA DE SEGOVIA "MATAS" DE VALSAÍN

BIODIVERSIDAD - MAPA DE INDICES

Por el Centro Montes de Valsaín	Por Tecnologías y Servicios Agrarios, S.A.
Fdo: Javier Donés Pastor	Fdo: Miguel Cabrera Bonet

FECHA:	ESCALA:	
AGOSTO 2003	1:50000	Tragsatec