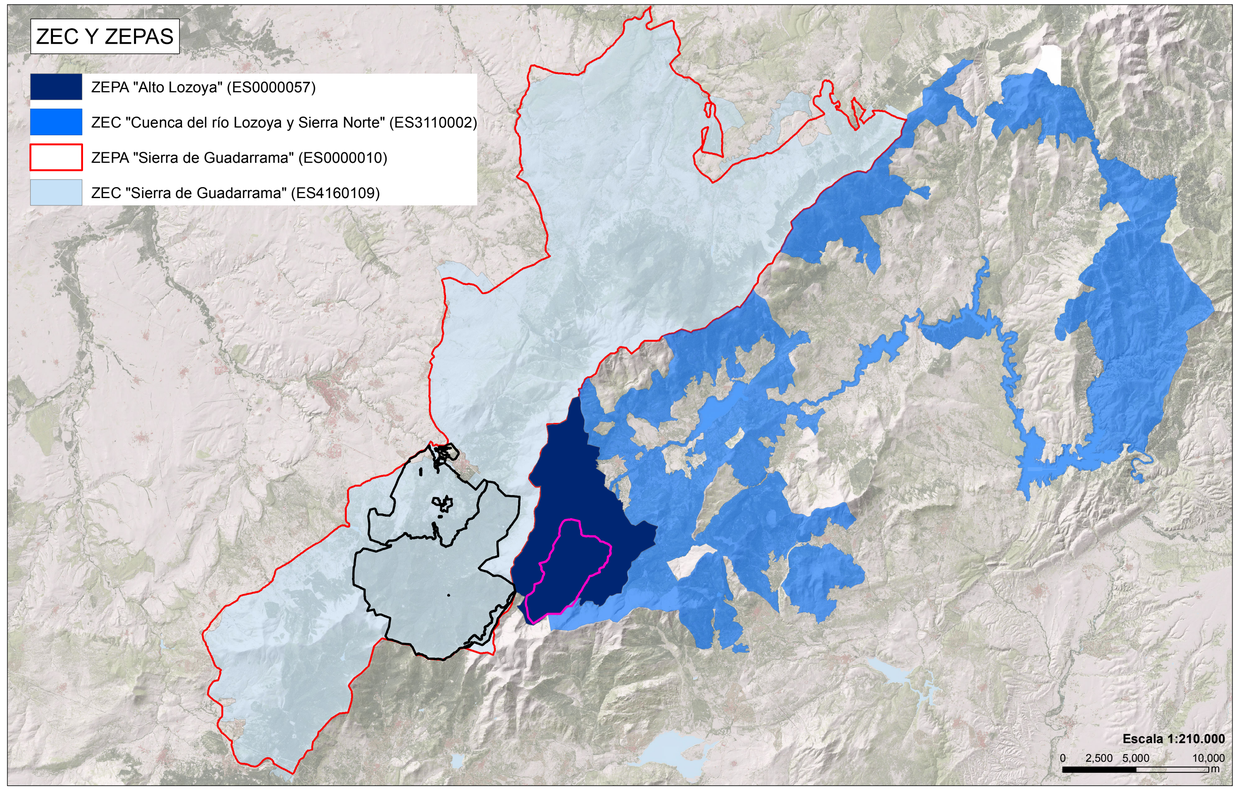

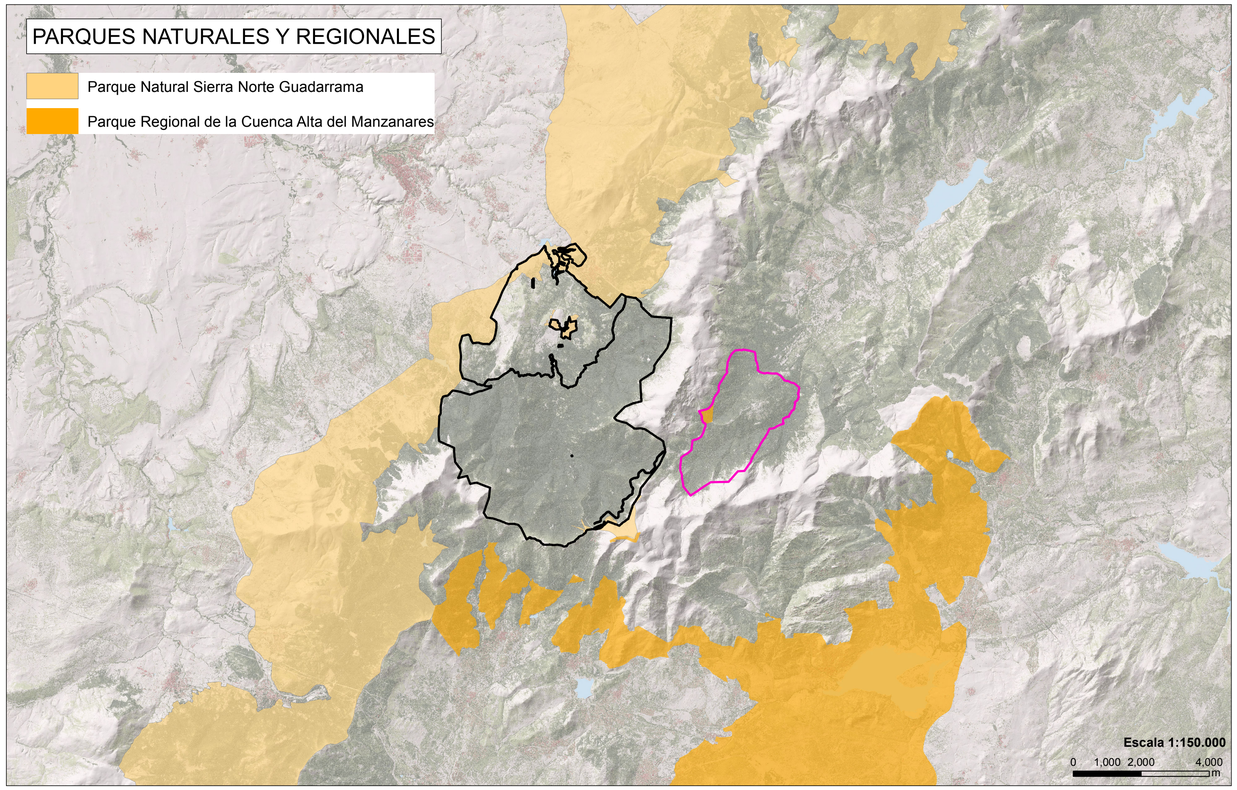

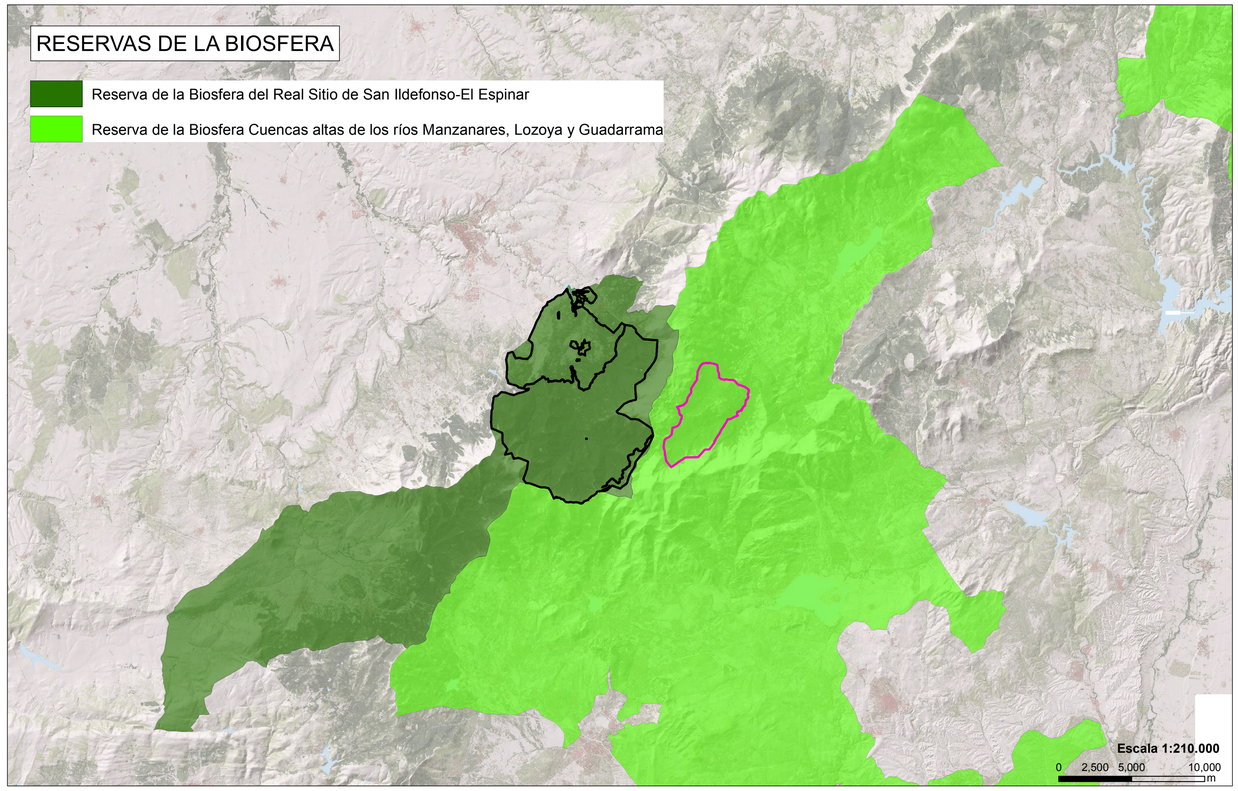

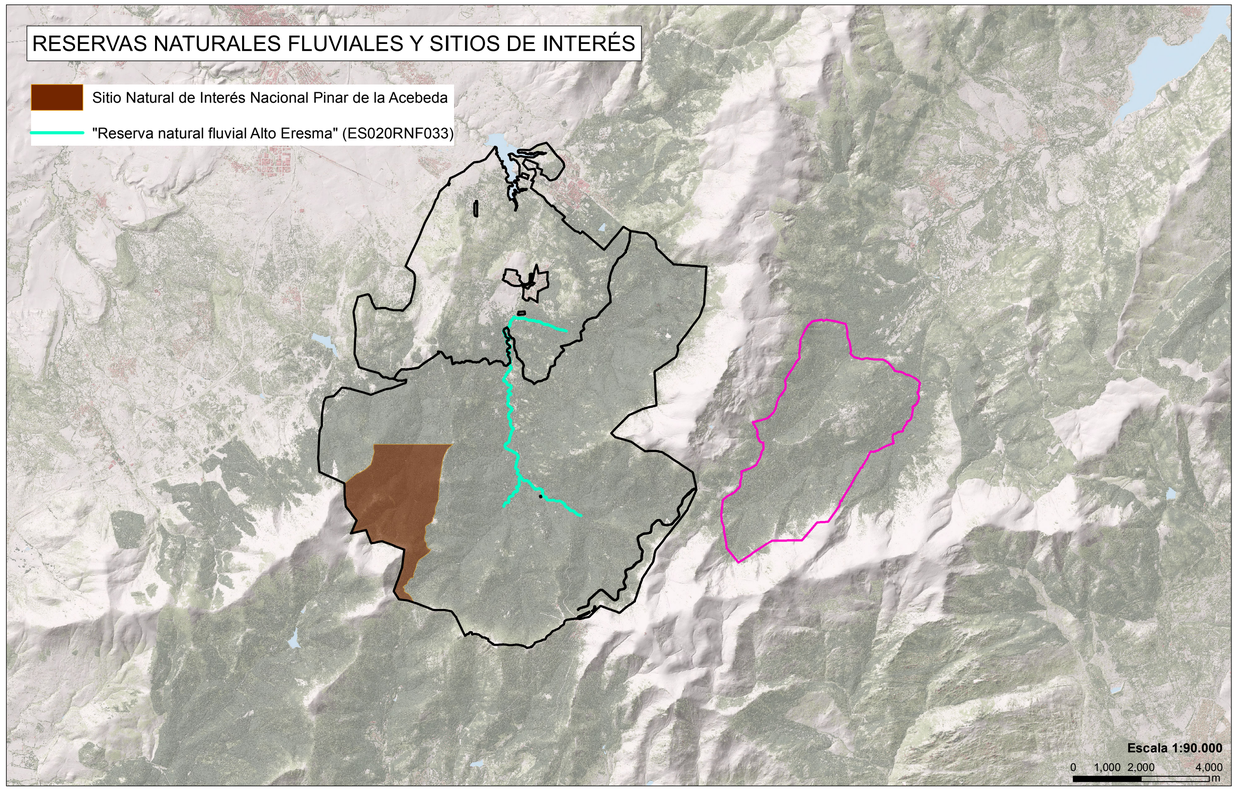

MINISTERIO
PARA LA TRANSICIÓN ECOLÓGICA
Y EL RETO DEMOGRÁFICO

ORGANISMO
AUTÓNOMO
PARQUES
NACIONALES

SIERRA DE
GUADARRAMA
PARQUE NACIONAL

MONTES DE VALSAÍN Y CABEZA DE HIERRO

3. PLANO DE FIGURAS DE PROTECCIÓN

FECHA: OCTUBRE 2022

Elaborado por Agresta S. Coop. para OAPN

ESCALA

(Se indica en cada recuadro)

ESCALA GRÁFICA

(Se indica en cada recuadro)

SISTEMA DE REFERENCIA: ETRS89
ELIPSOIDE: GRS80
PROYECCIÓN; UTM Huso 30

Los datos utilizados para crear este documento son propiedad del Organismo Autónomo de Parques Nacionales, que avala su calidad y autenticidad

LEYENDA

- Montes de Valsaín
- Monte Cabeza de Hierro

Base cartográfica Mapa LiDAR IGN