

3174100

3174000

3173900

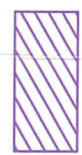
3173800

OCEANO ATLANTICO

PLAYA DE MARFOLÍN

DESLINDE ANTIGUO DEL DPM-T
D. M. DE 12/07/1969

SUPERFICIE EN DPM-T: 33 m2

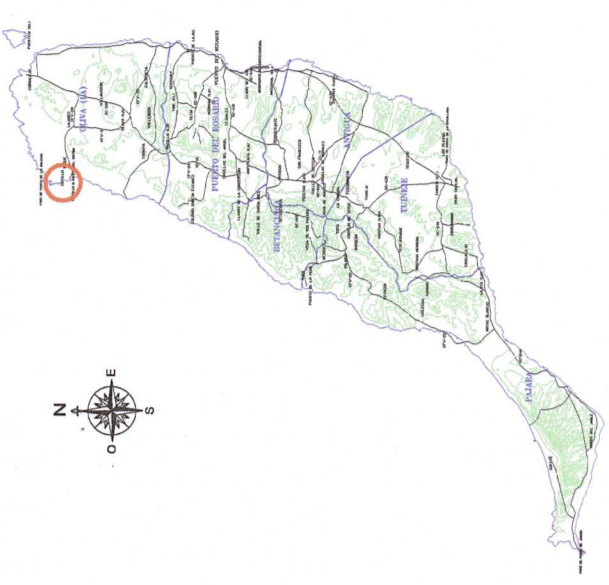
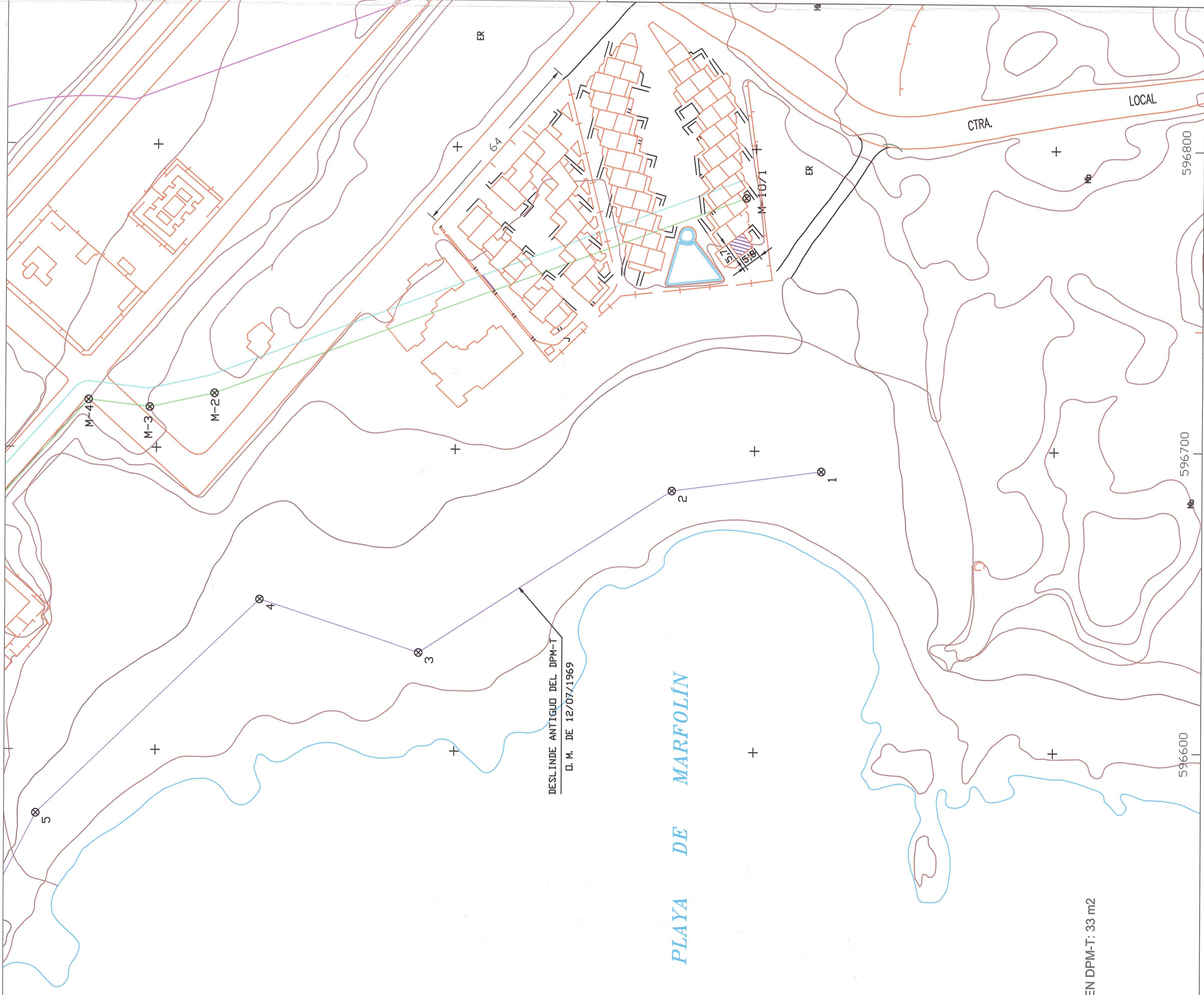


596500

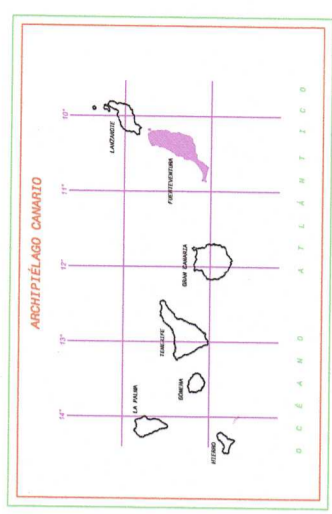
596600

596700

596800





O C E A N O A T L A N T I C O
S I T U A C I O N



DEMARCACIÓN DE COSTAS EN CANARIAS

PLANO ADJUNTO AL ACTA DE NOTORIEDAD DE LOS LÍMITES
E INSTALACIONES EXISTENTES EN LA PARCELA AFECTADA POR
EL DESLINDE APROBADO POR O.M. DE 14/03/1994
LUGAR: Urbanización Los Lagos, Playa de Marfolín (El Cotillo,
T.M. de La Oliva, Isla de Fuerteventura)

Firmado:  24/10/2007
Firmado:  24/10/2007

ESCALA: 1:1.000
REFERENCIA CONCESIÓN: CNC/12/07/35/0039
DESLINDE: DL-158-LP
FECHA APROBACIÓN DESLINDE: 14/01/1994

LINEA DE DOMINIO PÚBLICO M-T
LINEA DE SERVIDUMBRE DE TRÁNSITO
LINEA DE S. DE PROTECCIÓN
LINEA DE RIBERA DE MAR

Logos for Tragsatec, ITRAGSATEC S.A., and SOG. Includes contact information: C/ Julián Camarillo 6 Edificio 8 b, 28037 Madrid, Teléfono 91 322 83 00.