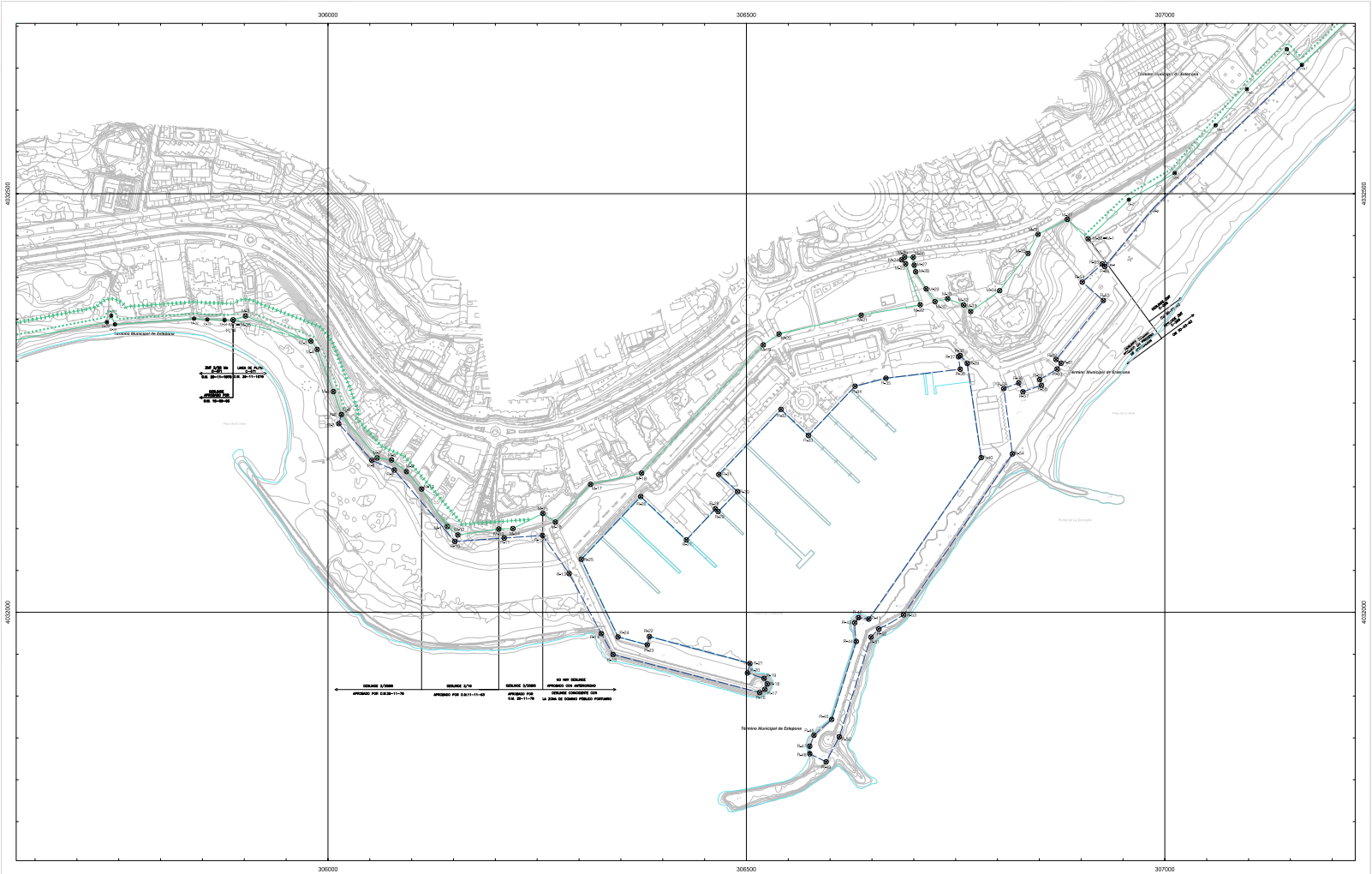

EXAMINADO Y CONFORME

Coordinador de Área
Firma:José Ramón Martínez Cordero

ESCALA 1 / 2,000

20 m 0 20 40 60 80 100 120 140 160 180 200

EQUIDISTANCIA 0,5 m.

INFORMACION CARTOGRAFICA

SISTEMA GEODÉSICO DE REFERENCIA ETRS89
SISTEMA DE REPRESENTACIÓN CARTOGRÁFICA UTM - HUSO 30
ORIENTADO AL ETUDE DEL MEDIO DEL MAR EN ANDALUCÍA
COORDENADAS U,V,ETRS89 EN PÁRRAFO DE HOJA
VUELO FOTOGRAMÉTRICO D,V,C, COSTAS (AGOSTO-2017)
APORTACIÓN GLOBALCOS PROPIA DE ESTE LEVANTAMIENTO
APOYO DE CAMPO REALIZADO EN AGOSTO 2017
RESTITUCIÓN Y EDICIÓN REALIZADO EN MARZO 2018

SIGNOS CONVENCIONALES GENERALES

Amojonamiento
Aljibe / Pozo
Boya / Baliza / Cascada / Sifón / Sumidero
Cajón / Pozo
Fuente / Surgencia
Muro / Cajón / Dique / Banco
Escalera / Rápido / Rápido
Corte / Sendero / Paso peatón
Poste madera / Poste metálico / Antena
Punto GPS / Punto Topográfico
Vértice REGENTE / Regional RGI
Vértice Topográfico / Punto de Apoyo

MINISTERIO PARA LA TRANSICIÓN ECOLÓGICA Y EL RETO DEMOGRÁFICO

Dirección General de la Costa y el Mar
Demarcación de Costas en Andalucía - Mediterráneo

PLANO DELIMITACIÓN PROVISIONAL DEL DOMINIO PÚBLICO Y DE LA ZONA DE SERVIDUMBRE DE PROTECCIÓN

TRAMO:

DESDE LA EXPLANADA HASTA LA ZONA DE SERVICIO DEL PUERTO DE ESTEPONA

TÉRMINO MUNICIPAL DE: ESTEPONA

PLANO Nº	HOJA Nº	PLANO:	REFERENCIA	Nº EXPEDIENTE
2	303600-4033700	Delimitación Provisional	DES01/06/290014	

HOJAS MAPA TOPOGRÁFICO NACIONAL 1:50.000

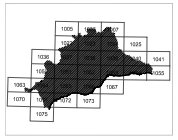

GRÁFICO DE DISTRIBUCIÓN DE HOJAS 1:5.000

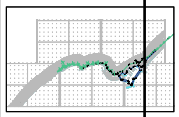

SIGNOS CONVENCIONALES PARTICULARES

- LINEA DE MAR - COSTA
- LINEA DE DESLINDE (LV,LC)
- LINEA DE RIBERA DEL MAR
- LINEA DEL TERMINO
- LINEA DE LIMITE DE PROTECCION
- LINEA DE OTROS DESLINDES
- LIMITE DE TERMINO MUNICIPAL
- LIMITE PARCELAS COLINDANTES
- LIMITE POLIGONO CATASTRAL
- LIMITE ZONA URBANA - RUSTICA
- HITOS DESLINDE
- S.U. SUELO URBANO
- S.N.U. SUELO NO URBANO

SI CONCIDE EL DOMINIO PUBLICO CON LA RIBERA DEL MAR, SE DIBUJA EL DOMINIO PUBLICO
SI CONCIDE EL DOMINIO PUBLICO CON LA ZVC, INTERIOR A LA LEY DE CZ2006, SE DIBUJA EL DOMINIO PUBLICO

VERTICES DE LA POLIGONAL DEL DESLINDE

Num	X	Y
M-1	305886,68	4032349,21
M-2	305901,50	4032353,87
M-3	305970,99	4032332,90
M-4	305987,17	4032314,22
M-5	306006,55	4032263,62
M-6	306016,19	4032239,23
M-7	306006,81	4032184,39
M-8	306076,00	4032169,22
M-9	306093,93	4032168,12
M-10	306111,93	4032147,26
M-11	306142,72	4032102,47
M-12	306163,17	4032092,42
M-13	306204,07	4032099,46
M-14	306221,05	4032102,23
M-15	306236,70	4032118,28
M-16	306271,78	4032107,76
M-17	306313,73	4032152,86
M-18	306374,79	4032180,11
M-19	306520,17	4032219,41
M-20	306553,20	4032234,28
M-21	306572,22	4032234,28
M-22	306707,72	4032267,76
M-23	306866,25	4032416,27
M-24	306885,46	4032421,26
M-25	306886,06	4032404,13
M-26	306899,32	4032404,13
M-27	306705,52	4032347,26
M-28	306702,23	4032409,70
M-29	306714,74	4032386,29
M-30	306725,40	4032371,28
M-31	306740,43	4032374,41
M-32	306759,45	4032367,12
M-33	306767,06	4032359,21
M-34	306802,57	4032384,12
M-35	306836,55	4032438,27
M-36	306846,49	4032451,43
M-37	306863,43	4032469,26
M-38	306906,28	4032446,17

VERTICES DE LA RIBERA DE MAR

Num	X	Y
R-6	306916,19	4032336,23
R-7	306912,91	4032255,30
R-8	306932,48	4032181,48
R-9	306979,28	4032165,91
R-10	306951,70	4032084,66
R-11	306210,47	4032066,68
R-12	306256,36	4032081,81
R-13	306285,19	4032045,34
R-14	306326,28	4031974,62
R-15	306345,65	4031945,56
R-16	306515,91	4031904,24
R-17	306502,26	4031907,24
R-18	306524,20	4031914,43
R-19	306521,19	4031921,13
R-20	306601,23	4031927,24
R-21	306604,18	4031935,52
R-22	306384,27	4031971,12
R-23	306381,27	4031981,25
R-24	306346,54	4031970,67
R-25	306346,54	4031980,79
R-26	306371,71	4032138,24
R-27	306428,29	4032166,46
R-28	306452,83	4032123,55
R-29	306486,19	4032130,32
R-30	306489,26	4032144,18
R-31	306487,03	4032164,57
R-32	306541,49	4032211,16
R-33	306574,15	4032211,16
R-34	306628,69	4032270,01
R-35	306998,73	4032293,63
R-36	306753,21	4032299,33
R-37	306733,33	4032305,18
R-38	306755,26	4032305,70
R-39	306763,85	4032297,24
R-40	306790,22	4032164,76
R-41	306946,23	4031992,00
R-42	306613,93	4031993,55
R-43	306629,46	4031987,68
R-44	306531,33	4031905,17
R-45	306601,90	4031872,03
R-46	306589,72	4031863,14
R-47	306575,87	4031866,16
R-48	306566,66	4031871,10
R-49	306561,21	4031921,42
R-50	306510,91	4031951,34
R-51	306548,82	4031970,47
R-52	306558,06	4031980,07
R-53	306587,77	4031998,99
R-54	306817,78	4032189,20
R-55	306807,28	4032267,29
R-56	306823,27	4032273,89
R-57	306833,36	4032263,38
R-58	306852,60	4032271,02
R-59	306850,44	4032277,07
R-60	306871,25	4032293,51
R-61	306875,87	4032287,47
R-62	306899,91	4032301,83
R-63	306928,24	4032372,43
R-64	306901,40	4032394,52
R-65	306922,49	4032416,03
R-66	306928,17	4032413,00

CSV : GEN-7f61-01ad-03e6-1515-055b-8b49-5c58-7c54
DIRECCIÓN DE VALIDACIÓN : https://sede.administracion.gob.es/pagSedeFront/servicios/consultaCSV.htm
FIRMANTE(1) : JOSE RAMON MARTÍNEZ CORDERO | FECHA : 08/06/2020 10:02 | Sin acción específica

Código seguro de Verificación : GEN-7f61-01ad-03e6-1515-055b-8b49-5c58-7c54 | Puede verificar la integridad de este documento en la siguiente dirección : https://sede.administracion.gob.es/pagSedeFront/servicios/consultaCSV.htm