



MINISTERIO
PARA LA TRANSICIÓN ECOLÓGICA
Y EL RETO DEMOGRÁFICO

DIRECCIÓN GENERAL DE LA COSTA Y EL MAR
Servicio Provincial de Costas en Huelva

PLANO DELIMITACIÓN PROVISIONAL DEL DOMINIO PÚBLICO
Y DE LA ZONA DE SERVIDUMBRE DE PROTECCIÓN

TRAMO:
Barriada de Román Pérez

TÉRMINO MUNICIPAL DE: ISLA CRISTINA

PLANO Nº 3	HOJA Nº 01-648064-4119587	PLANO: Delimitaciones Provisionales	REFERENCIA SERVICIO: DL-80-HU	EXPEDIENTE DUNA: S/Ref.
---------------	------------------------------	--	----------------------------------	----------------------------

GRÁFICO DE DISTRIBUCIÓN DE HOJAS 1:5.000

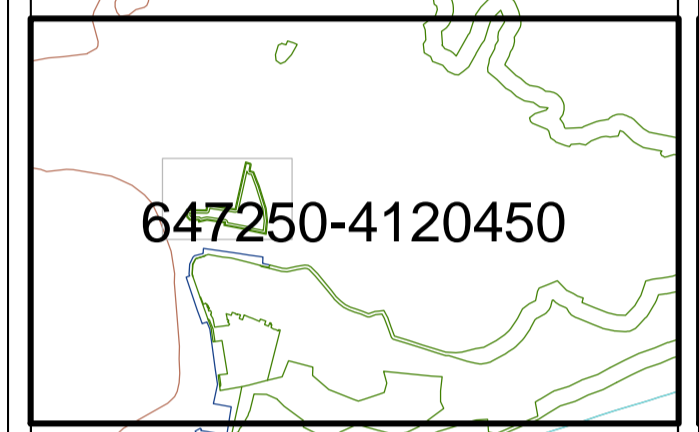
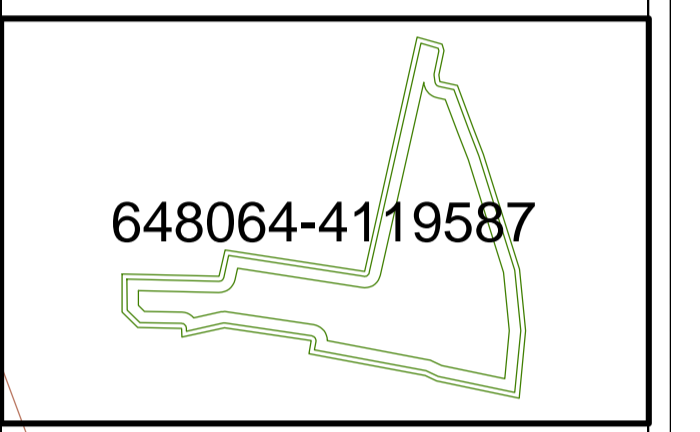


GRÁFICO DE DISTRIBUCIÓN DE HOJAS 1:1.000



EXAMINADO Y CONFORME

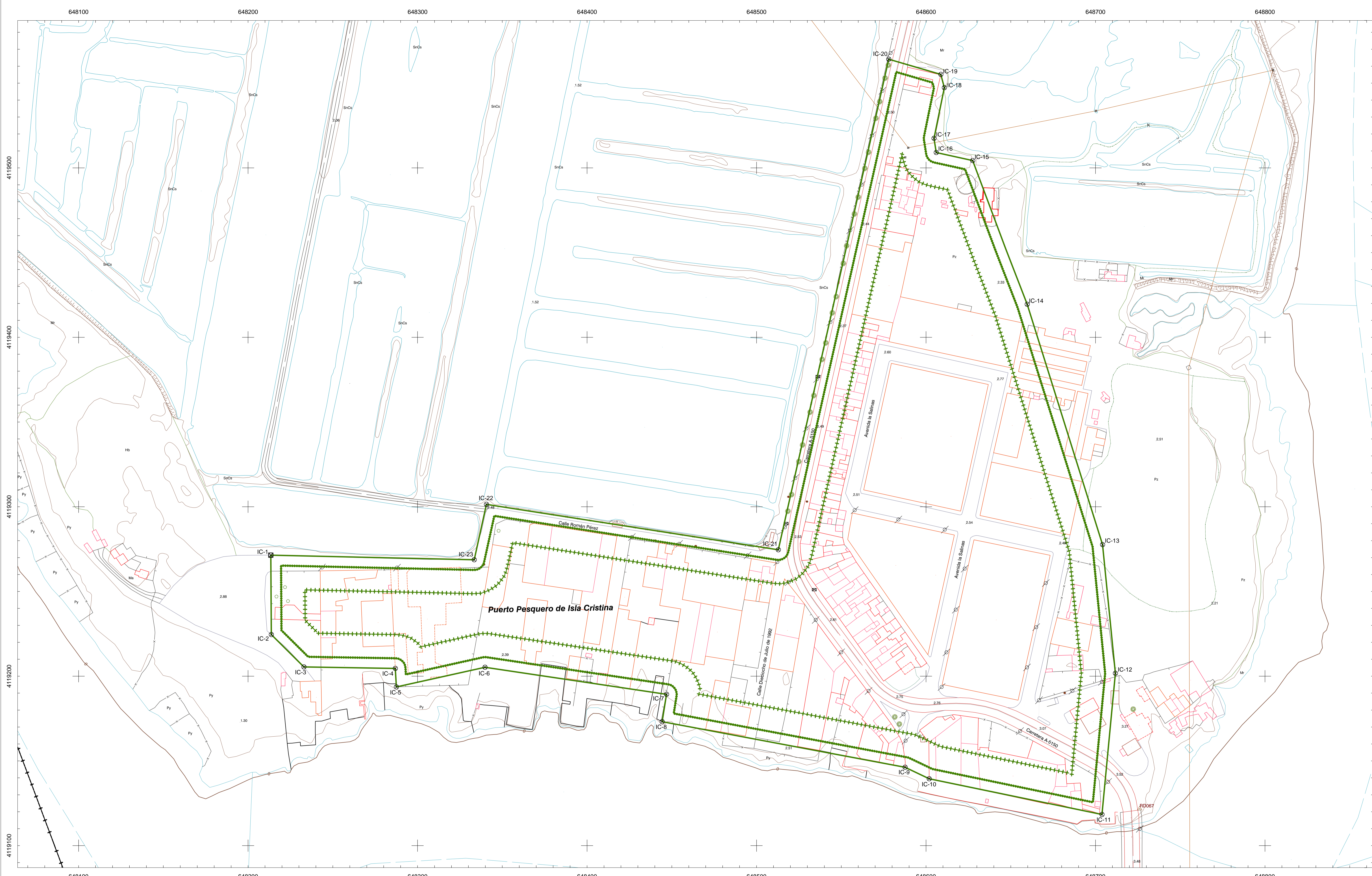
Jefe de Servicio Provincial
Firma: Gabriel Jesús Cuenca López

VERTICES POLIGONAL DEL DESLINDE

Num	X	Y
IC-1	648213,415	4119271,416
IC-2	648213,724	4119224,551
IC-3	648232,947	4119205,486
IC-4	648286,879	4119204,575
IC-5	648287,501	4119193,651
IC-6	648339,761	4119205,274
IC-7	648446,875	4119189,296
IC-8	648444,298	4119173,166
IC-9	648587,646	4119146,254
IC-10	648601,851	4119139,490
IC-11	648703,784	4119118,378
IC-12	648711,694	4119201,690
IC-13	648704,151	4119277,644
IC-14	648659,701	4119419,461
IC-15	648627,516	4119504,314
IC-16	648606,011	4119509,042
IC-17	648604,695	4119517,413
IC-18	648610,799	4119547,320
IC-19	648608,724	4119555,132
IC-20	648577,965	4119564,115
IC-21	648512,840	4119274,598
IC-22	648340,622	4119301,410
IC-23	648333,409	4119268,710

VERTICES POLIGONAL DE LA RIBERA DEL MAR

Num	X	Y
IC-1	648213,415	4119271,416
IC-2	648213,724	4119224,551
IC-3	648232,947	4119205,486
IC-4	648286,879	4119204,575
IC-5	648287,501	4119193,651
IC-6	648339,761	4119205,274
IC-7	648446,875	4119189,296
IC-8	648444,298	4119173,166
IC-9	648587,646	4119146,254
IC-10	648601,851	4119139,490
IC-11	648703,784	4119118,378
IC-12	648711,694	4119201,690
IC-13	648704,151	4119277,644
IC-14	648659,701	4119419,461
IC-15	648627,516	4119504,314
IC-16	648606,011	4119509,042
IC-17	648604,695	4119517,413
IC-18	648610,799	4119547,320
IC-19	648608,724	4119555,132
IC-20	648577,965	4119564,115
IC-21	648512,840	4119274,598
IC-22	648340,622	4119301,410
IC-23	648333,409	4119268,710



INFORMACIÓN CARTOGRÁFICA

SISTEMA GEODÉSICO DE REFERENCIA: ETRS89
SISTEMA DE REPRESENTACIÓN CARTOGRÁFICA: U.T.M. - HUSO 29
ORIGEN DE ALTITUDES: NIVEL MEDIO DEL MAR EN ALICANTE
COORDENADAS U.T.M. ETRS89 EN MARCO DE HOJA
COTA DEL CLAVO DEL PUERTO HUELVA RESPECTO AL N.M. EN ALICANTE: 2.769 m. (2016)

WLEFO FOTOGRAMÉTRICO REALIZADO EN JULIO 2015
AEROTRIANGULACIÓN PROPIA DE ESTE LEVANTAMIENTO
APOYO DE CAMPO REALIZADO EN OCTUBRE Y NOVIEMBRE 2015
RESTITUCIÓN Y EDICIÓN REALIZADO EN 2016

SIGNOS CONVENCIONALES PARTICULARES

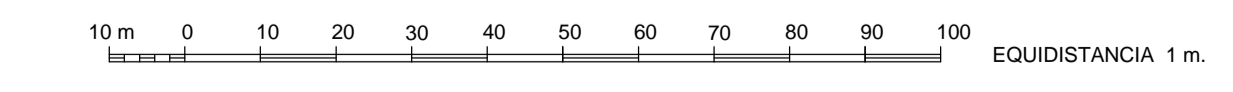
- LINEA DE COTA 0
- POLIGONAL DEL DESLINDE DEL D.P.M.T.
- LINEA DE RIBERA DEL MAR
- LIMITE SERVIDUMBRE DE TRANSITO
- LIMITE SERVIDUMBRE DE PROTECCION
- LINEA DE DESLINDES ANTERIORES
- LIMITE PARCELAS COLINDANTES
- LIMITE DE SUELO URBANO
- LIMITE DE TÉRMINO MUNICIPAL
- LIMITE DE PROVINCIA
- VERTICES DE DESLINDE
- VERTICES DE RIBERA DE MAR
- VERTICES DE OTROS DESLINDES
- VERTICE DE DESLINDE INICIAL/ FINAL TRAMO
- TERRENOS INNESICARIOS

NOTA: SI COINCIDE LA POLIGONAL DEL DESLINDE DE DPMT CON LA LINEA DE R.M. SOLO SE GRABARÁ LA PRIMERA

OTROS SIGNOS

- Escarpado
- Muro/ Alambrada/ Valla
- Seto
- Edificación en ruinas
- Tendido eléctrico / Tendido telefónico
- Deslindes colindantes
- Límite servidumbre de tránsito colindante
- Límite servidumbre de protección colindante
- Punto NAP / Punto Nivelación
- Vertice REGENTE / ROI/ ERGNSS
- Vertice Topográfico
- Punto de Apoyo

ESCALA 1 / 1.000



CONSULTOR