

FICHA TÉCNICA SOBRE INSTALACIONES DE TEMPORADA EN DOMINIO PÚBLICO MARÍTIMO-TERRESTRE.

(1) INSTALACION Nº: ITLA 1/2022

Localización de la instalación solicitada

Playa: LA CONCHA Municipio: LOS ALCÁZARES
Hitos: DP 104-105 Deslinde: (Orden Ministerial/Referencia)

Coordenadas UTM ETRS89 X: 689499,606 Y: 4178947,496
Coordenadas geográficas Longitud: Latitud:

Datos sobre la instalación solicitada

Periodo de ocupación de la temporada: Desde: 01/02/2022 Hasta: 31/12/2022
Plazo de autorización Año/Años:4.....

Descripción de la ocupación:

2. Tipo de instalación	⁽³⁾ Ocupación (m2)
QUIOSCO	14 m2
MESAS Y SILLAS CON SOMBRAJE	45 m2

(1) Se indicará un número desde el uno (1), para cada instalación, correlativo en orden y ubicación.

(2) Se indicarán todos los elementos que contenga una misma instalación: kiosco, mesas y sillas (indicar si lleva sombrero), sombrillas y hamacas (tipo tumbona), elementos náuticos (especificar tipo: patines, canoas, motos acuáticas, etc.), parque hinchable, pasarelas de madera, puesto de control, circuito de prácticas, canal de lanzamiento y varada.

(3) Indicar siempre en metros cuadrados (nunca en número de unidades)

Datos del solicitante

Nombre y apellidos: AYUNTAMIENTO DE LOS ALCÁZARES

NIF/CIF: P-3004500-I

Dirección: AVD. LIBERTAD Nº 40

Localidad: LOS ALCÁZARES

C.P.: 30710

Provincia: MURCIA

00147167928100520076220c091ey



El código de verificación (CSV) permite la verificación de la integridad de una copia de este documento electrónico. Este documento incorpora firma electrónica de acuerdo a la Ley 59/2003, de 19 de diciembre, de firma electrónica.
<https://sede.localizaciones.regionmurcia.es/validacionDoc/index.jsp?entidad=30902>



FICHA TÉCNICA SOBRE INSTALACIONES DE TEMPORADA EN DOMINIO PÚBLICO MARÍTIMO-TERRESTRE.

(1) INSTALACION Nº: ITLA 1.1/2022

Localización de la instalación solicitada

Playa: LA CONCHA Municipio: LOS ALCÁZARES

Hitos: DP 104-105 Deslinda: (Orden Ministerial/Referencia)

Coordenadas UTM ETRS89 X: 689499,606 Y: 4178947,496
Coordenadas geográficas Longitud: Latitud:

Datos sobre la instalación solicitada

Periodo de ocupación de la temporada: Desde: 01/04/2022 Hasta: 31/10/2022
Plazo de autorización Año/Años:4.....

Descripción de la ocupación:

2. Tipo de Instalación	(3) Ocupación (m2)
SOMBRILLAS Y HAMACAS	80 m2

(1) Se indicará un número desde el uno (1), para cada instalación, correlativo en orden y ubicación.

(2) Se indicarán todos los elementos que contenga una misma instalación: kiosco, mesas y sillas (indicar si lleva sombraje), sombrillas y hamacas (tipo tumbona), elementos náuticos (especificar tipo: patines, canoas, motos acuáticas, etc.), parque hinchable, pasarelas de madera, puesto de control, circuito de prácticas, canal de lanzamiento y varada.

(3) Indicar siempre en metros cuadrados (nunca en número de unidades)

Datos del solicitante

Nombre y apellidos: AYUNTAMIENTO DE LOS ALCÁZARES

NIF/CIF: P-3004500-I

Dirección: AVD. LIBERTAD Nº 40

Localidad: LOS ALCÁZARES

C.P.: 30710


Provincia: MURCIA

00147167928100520076220c091ey

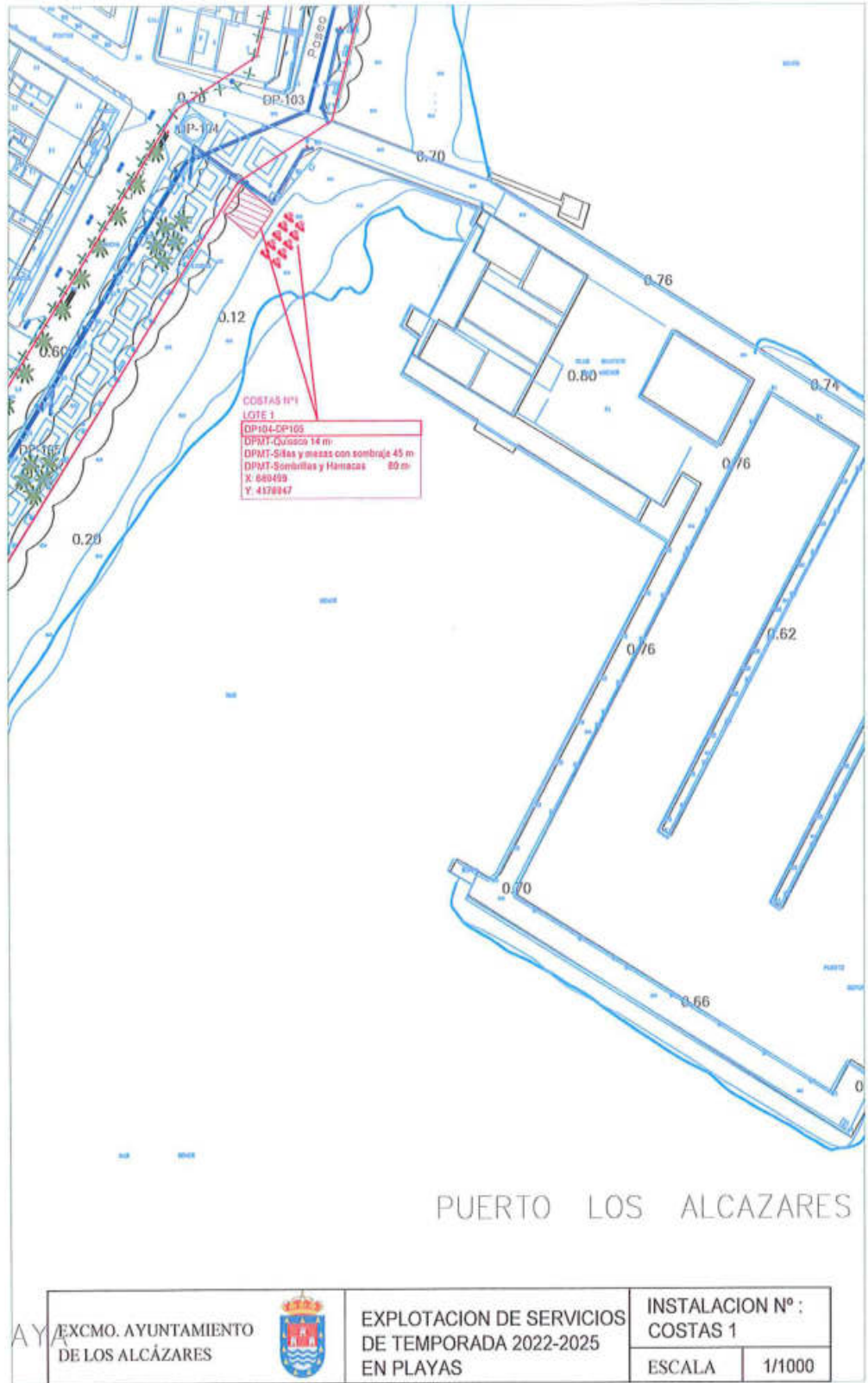
El código de verificación (CSV) permite la verificación de la integridad de una copia de este documento electrónico. Este documento incorpora firma electrónica de acuerdo a la Ley 59/2003, de 19 de diciembre, de firma electrónica.
<https://sede.localizaciones.regionmurcia.es/validacionDoc/index.jsp?entidad=30902>



001471c792810052007e5220c091ey



El código de verificación (CSV) permite la verificación de la integridad de una copia de este documento electrónico. Este documento incorpora firma electrónica de acuerdo a la Ley 59/2003, de 19 de diciembre, de firma electrónica
<https://sede.localizaciones.regiondemurcia.es/validacionDoc/index.jsp?entidad=30902>



ÁMBITO- PREFIJO

GEISER

Nº registro

00005951e2100395091

CSV

GEISER-62a7-a690-f18f-4105-b5e6-ac0e-8cc0-f640

DIRECCIÓN DE VALIDACIÓN

<https://sede.administracionespublicas.gob.es/valida>

FECHA Y HORA DEL DOCUMENTO

17/12/2021 08:25:22 Horario peninsular

Validez del documento

Copia





FICHA TÉCNICA SOBRE INSTALACIONES DE TEMPORADA EN DOMINIO PÚBLICO MARITIMO-TERRESTRE.

(1) **INSTALACION Nº:** ITLA 2/2022

Localización de la instalación solicitada

Playa: PASEO MANZANARES Municipio: LOS ALCAZARES
Hitos: DP 102-103 Deslinde: (Orden Ministerial/Referencia)

Coordenadas UTM ETRS89 X: 689433 Y: 4178825
Coordenadas geográficas Longitud: Latitud:

Datos sobre la instalación solicitada

Periodo de ocupación de la temporada: Desde: 1/04/2022 Hasta: 31/10/2022
Plazo de autorización Año/Años:4.....

Descripción de la ocupación:

2. Tipo de Instalación	(3) Ocupación (m2)
SOMBRILLAS Y HAMACAS	80 m2

(1) Se indicará un número desde el uno (1), para cada instalación, correlativo en orden y ubicación.

(2) Se indicarán todos los elementos que contenga una misma instalación: kiosco, mesas y sillas (indicar si lleva sombraje), sombrillas y hamacas (tipo tumbona), elementos náuticos (especificar tipo: patines, canoas, motos acuáticas, etc.), parque hinchable, pasarelas de madera, puesto de control, circuito de prácticas, canal de lanzamiento y varada.

(3) Indicar siempre en metros cuadrados (nunca en número de unidades)

Datos del solicitante

Nombre y apellidos: AYUNTAMIENTO DE LOS ALCÁZARES

NIF/CIF: P-3004500-I Dirección: AVD. LIBERTAD Nº 40

Localidad: LOS ALCÁZARES C.P.: 30710 Provincia: MURCIA




00147167928100520076220c091ey

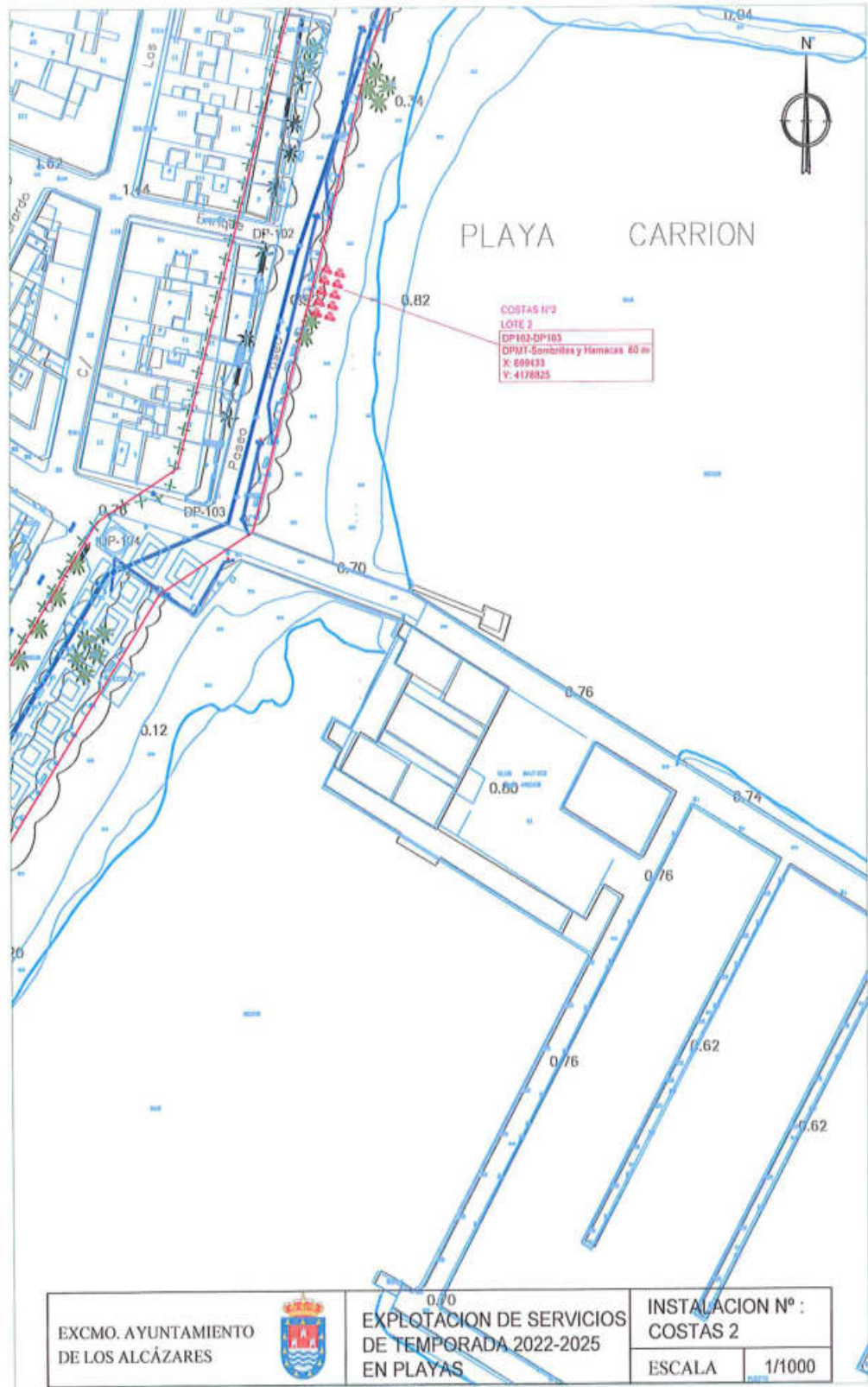
El código de verificación (CSV) permite la verificación de la integridad de una copia de este documento electrónico. Este documento incorpora firma electrónica de acuerdo a la Ley 59/2003, de 19 de diciembre, de firma electrónica.
<https://sede.localcazares.regiondemurcia.es/validacionDoc/index.jsp?entidad=30902>



001471c792810052007e5220c091ey



El código de verificación (CSV) permite la verificación de la integridad de una copia de este documento electrónico. Este documento incorpora firma electrónica de acuerdo a la Ley 59/2003, de 19 de diciembre, de firma electrónica
<https://sede.localizadores.regiondemurcia.es/validacionDoc/index.jsp?entidad=30902>



ÁMBITO- PREFIJO

GEISER

Nº registro

00005951e2100395091

CSV

GEISER-62a7-a690-f18f-4105-b5e6-ac0e-8cc0-f640

DIRECCIÓN DE VALIDACIÓN

<https://sede.administracionespublicas.gob.es/valida>

FECHA Y HORA DEL DOCUMENTO

17/12/2021 08:25:22 Horario peninsular

Validez del documento

Copia





FICHA TÉCNICA SOBRE INSTALACIONES DE TEMPORADA EN DOMINIO PÚBLICO MARÍTIMO-TERRESTRE.

(1) **INSTALACION Nº:** ITLA 3/2022

Localización de la instalación solicitada

Playa: PASEO MANZANARES Municipio: LOS ALCÁZARES

Hitos: DP 101-102 Deslinde: (Orden Ministerial/Referencia)

Coordenadas UTM ETRS89 X: 689460 Y: 4178896
Coordenadas geográficas Longitud: Latitud:

Datos sobre la instalación solicitada

Periodo de ocupación de la temporada: Desde: 01/02/2022 Hasta: 31/12/2022
Plazo de autorización Año/Años:4.....

Descripción de la ocupación:

2. Tipo de Instalación	(3) Ocupación (m2)
CHIRINGUITO	20 m2
MESAS Y SILLAS	50 m2

(1) Se indicará un número desde el uno (1), para cada instalación, correlativo en orden y ubicación.

(2) Se indicarán todos los elementos que contenga una misma instalación: kiosco, mesas y sillas (indicar si lleva sombrero), sombrillas y hamacas (tipo tumbona), elementos náuticos (especificar tipo: patines, canoas, motos acuáticas, etc.), parque hinchable, pasarelas de madera, puesto de control, circuito de prácticas, canal de lanzamiento y varada.

(3) Indicar siempre en **metros cuadrados** (nunca en número de unidades)

Datos del solicitante

Nombre y apellidos: AYUNTAMIENTO DE LOS ALCÁZARES

NIF/CIF: P-3004500-I

Dirección: AVD. LIBERTAD Nº 40

Localidad: LOS ALCÁZARES

C.P.: 30710

Provincia: MURCIA



00147167928100520076220c091ey

El código de verificación (CSV) permite la verificación de la integridad de una copia de este documento electrónico. Este documento incorpora firma electrónica de acuerdo a la Ley 59/2003, de 19 de diciembre, de firma electrónica.
<https://sede.localizaciones.regionmurcia.es/validacionDoc/index.jsp?entidad=30902>



FICHA TÉCNICA SOBRE INSTALACIONES DE TEMPORADA EN DOMINIO PÚBLICO MARÍTIMO-TERRESTRE.

(1) INSTALACION Nº: ITLA 3.1/2022

Localización de la instalación solicitada

Playa: PASEO DE MANZANARES Municipio: LOS ALCÁZARES
Hitos: DP 101-102 Deslinde: (Orden Ministerial/Referencia)

Coordenadas UTM ETRS89 X: 689460 Y: 4178896
Coordenadas geográficas Longitud: Latitud:

Datos sobre la instalación solicitada

Período de ocupación de la temporada: Desde: 01/04/2022 Hasta: 31/10/2022
Plazo de autorización Año/Años:4.....

Descripción de la ocupación:

2. Tipo de Instalación	(2) Ocupación (m2)
SOMBRILLAS Y HAMACAS	60 m2

(1) Se indicará un número desde el uno (1), para cada instalación, correlativo en orden y ubicación.

(2) Se indicarán todos los elementos que contenga una misma instalación: kiosco, mesas y sillas (indicar si lleva sombraje), sombrillas y hamacas (tipo tumbona), elementos náuticos (especificar tipo: patines, canoas, motos acuáticas, etc.), parque hinchable, pasarelas de madera, puesto de control, circuito de prácticas, canal de lanzamiento y varada.

(3) Indicar siempre en metros cuadrados (nunca en número de unidades)

Datos del solicitante

Nombre y apellidos: AYUNTAMIENTO DE LOS ALCÁZARES

NIF/CIF: P-3004500-I

Dirección: AVD. LIBERTAD Nº 40

Localidad: LOS ALCÁZARES

C.P.: 30710

Provincia: MURCIA


00147167928100520076220c091ey



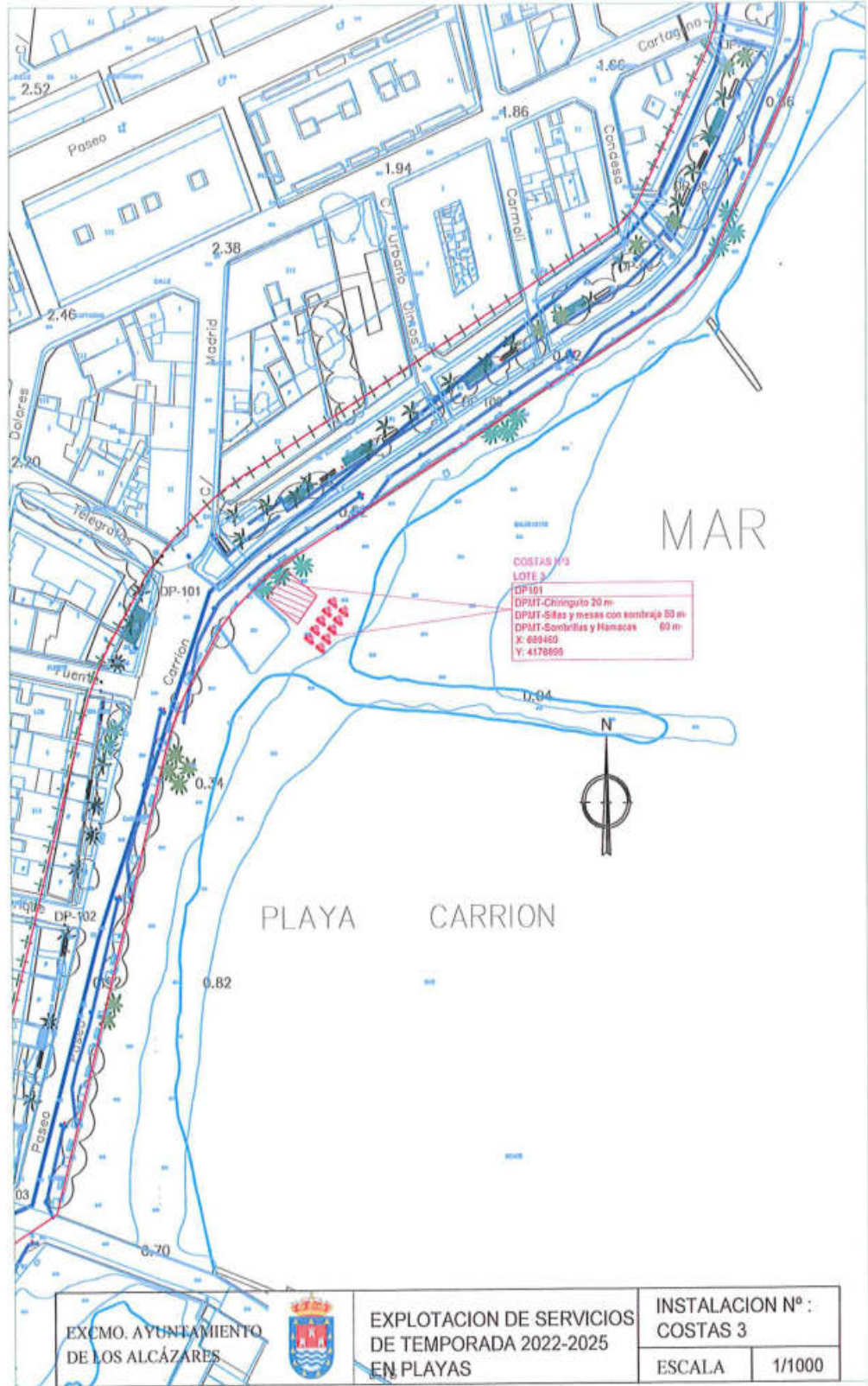
El código de verificación (CSV) permite la verificación de la integridad de una copia de este documento electrónico. Este documento incorpora firma electrónica de acuerdo a la Ley 59/2003, de 19 de diciembre, de firma electrónica.
<https://sede.localizaciones.regionmurcia.es/validacionDoc/index.jsp?entidad=30902>



001471c792810052007e5220c091ey



El código de verificación (CSV) permite la verificación de la integridad de una copia de este documento electrónico. Este documento incorpora firma electrónica de acuerdo a la Ley 59/2003, de 19 de diciembre, de firma electrónica
<https://sede.localizaciones.regiondemurcia.es/validacionDoc/index.jsp?entidad=30902>



ÁMBITO- PREFIJO

GEISER

Nº registro

00005951e2100395091

CSV

GEISER-62a7-a690-f18f-4105-b5e6-ac0e-8cc0-f640

DIRECCIÓN DE VALIDACIÓN

<https://sede.administracionespublicas.gob.es/valida>

FECHA Y HORA DEL DOCUMENTO

17/12/2021 08:25:22 Horario peninsular

Validez del documento

Copia



FICHA TÉCNICA SOBRE INSTALACIONES DE TEMPORADA EN DOMINIO PÚBLICO MARÍTIMO-TERRESTRE.

(1) INSTALACION Nº: ITLA 4/2022

Localización de la instalación solicitada

Playa: PASEO DE MANZANARES Municipio: LOS ALCÁZARES
Hitos: DP 95-96 Deslinde: (Orden Ministerial/Referencia)

Coordenadas UTM ETRS89 X: 689685 Y: 4179243
Coordenadas geográficas Longitud: Latitud:

Datos sobre la instalación solicitada

Periodo de ocupación de la temporada: Desde: 01/04/2022 Hasta: 31/10/2022
Plazo de autorización Año/Años:4.....

Descripción de la ocupación:

2. Tipo de Instalación	(3) Ocupación (m2)
SOMBRILLAS Y HAMACAS	250 m2

(1) Se indicará un número desde el uno (1), para cada instalación, correlativo en orden y ubicación.

(2) Se indicarán todos los elementos que contenga una misma instalación: kiosco, mesas y sillas (indicar si lleva sombraje), sombrillas y hamacas (tipo tumbona), elementos náuticos (especificar tipo: patines, canoas, motos acuáticas, etc.), parque hinchable, pasarelas de madera, puesto de control, circuito de prácticas, canal de lanzamiento y varada.

(3) Indicar siempre en metros cuadrados (nunca en número de unidades)

Datos del solicitante

Nombre y apellidos: AYUNTAMIENTO DE LOS ALCÁZARES

NIF/CIF: P-3004500-I

Dirección: AVD. LIBERTAD Nº 40

Localidad: LOS ALCÁZARES

C.P.: 30710

Provincia: MURCIA

00147167928100520076220c091ey



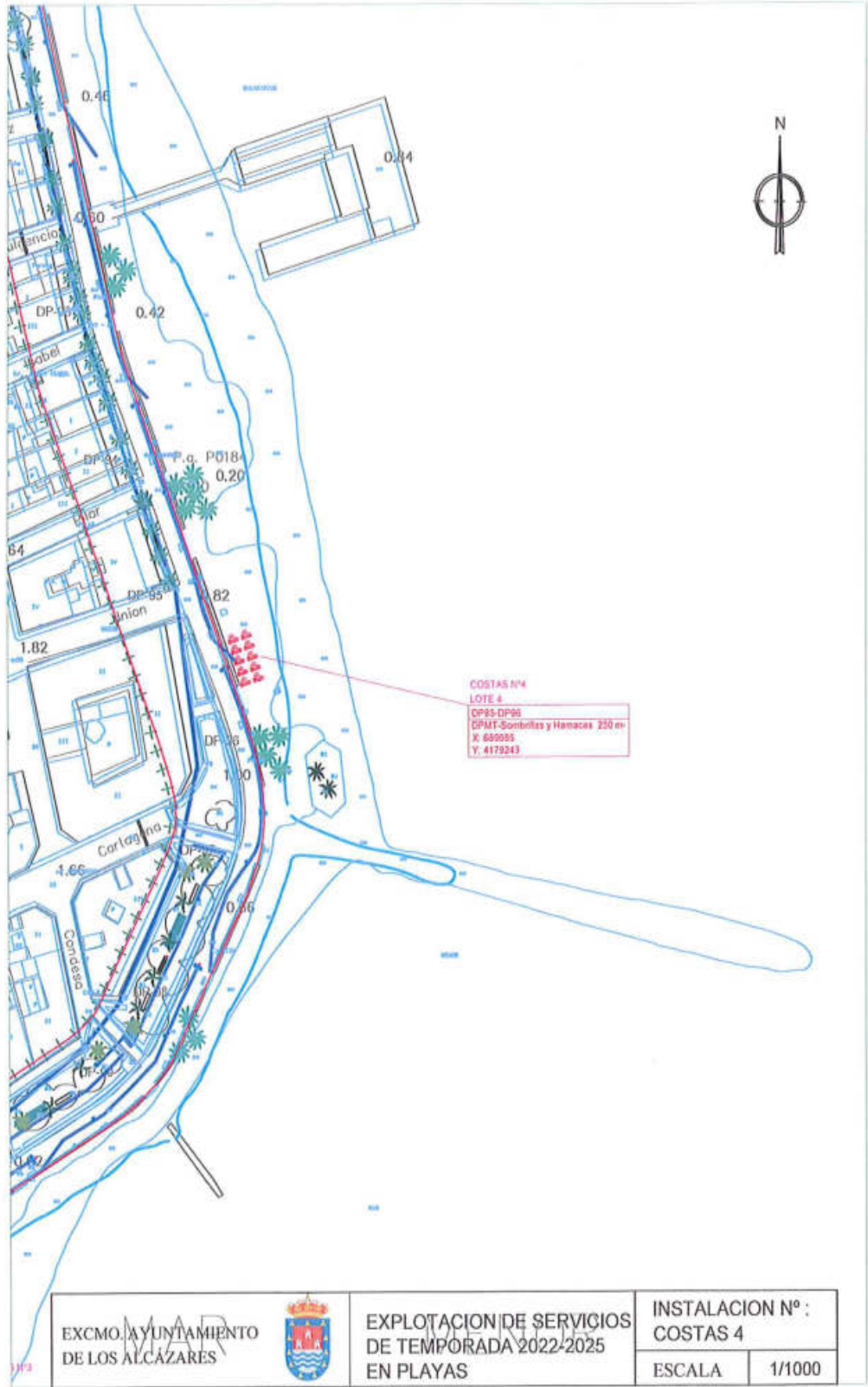
El código de verificación (CSV) permite la verificación de la integridad de una copia de este documento electrónico. Este documento incorpora firma electrónica de acuerdo a la Ley 59/2003, de 19 de diciembre, de firma electrónica.
<https://sede.localizaciones.regionmurcia.es/validacionDoc/index.jsp?entidad=30902>





001471c79281005207c6220c091ey

El código de verificación (CSV) permite la verificación de la integridad de una copia de este documento electrónico. Este documento incorpora firma electrónica de acuerdo a la Ley 59/2003, de 19 de diciembre, de firma electrónica
<https://sede.localizaciones.regiondemurcia.es/validacionDoc/index.jsp?entidad=30902>



EXCMO. AYUNTAMIENTO DE LOS ALCAZARES		EXPLOTACION DE SERVICIOS DE TEMPORADA 2022-2025 EN PLAYAS	INSTALACION Nº : COSTAS 4	
			ESCALA	1/1000

ÁMBITO- PREFIJO

GEISER

Nº registro

00005951e2100395091

CSV

GEISER-62a7-a690-f18f-4105-b5e6-ac0e-8cc0-f640

DIRECCIÓN DE VALIDACIÓN

<https://sede.administracionespublicas.gob.es/valida>

FECHA Y HORA DEL DOCUMENTO

17/12/2021 08:25:22 Horario peninsular

Validez del documento

Copia



FICHA TÉCNICA SOBRE INSTALACIONES DE TEMPORADA EN DOMINIO PÚBLICO MARÍTIMO-TERRESTRE.

(1) INSTALACION Nº: ITLA 5/2022

Localización de la instalación solicitada

Playa: RAMBLA Municipio: LOS ALCÁZARES

Hitos: DP 88-89 Deslinde: (Orden Ministerial/Referencia)

Coordenadas UTM ETRS89
Coordenadas geográficas

X: 689625
Longitud:

Y: 4179593
Latitud:

Datos sobre la instalación solicitada

Periodo de ocupación de la temporada: Desde: 01/06/2022 Hasta: 30/09/2022

Plazo de autorización Año/Años:4.....

Descripción de la ocupación:

2. Tipo de Instalación	⁽³⁾ Ocupación (m2)
CANAL DE ENTRADA Y SALIDA DE EMBARCACIONES	5000 m2
ESCUELA DE VELA (ELEMENTOS NAÚTICOS)	50 m2
CONTROL-ALMACÉN (FUERA DE ZONA DEL DPMT)	20 m2

(1) Se indicará un número desde el uno (1), para cada instalación, correlativo en orden y ubicación.

(2) Se indicarán todos los elementos que contenga una misma instalación: kiosco, mesas y sillas (indicar si lleva sombrero), sombrillas y hamacas (tipo tumbona), elementos náuticos (especificar tipo: patines, canoas, motos acuáticas, etc.), parque hinchable, pasarelas de madera, puesto de control, circuito de prácticas, canal de lanzamiento y varada.

(3) Indicar siempre en metros cuadrados (nunca en número de unidades)

Datos del solicitante

Nombre y apellidos: AYUNTAMIENTO DE LOS ALCÁZARES

NIF/CIF: P-3004500-I

Dirección: AVD. LIBERTAD Nº 40

Localidad: LOS ALCÁZARES

C.P.: 30710

Provincia: MURCIA


00147167928100520076220c091ey



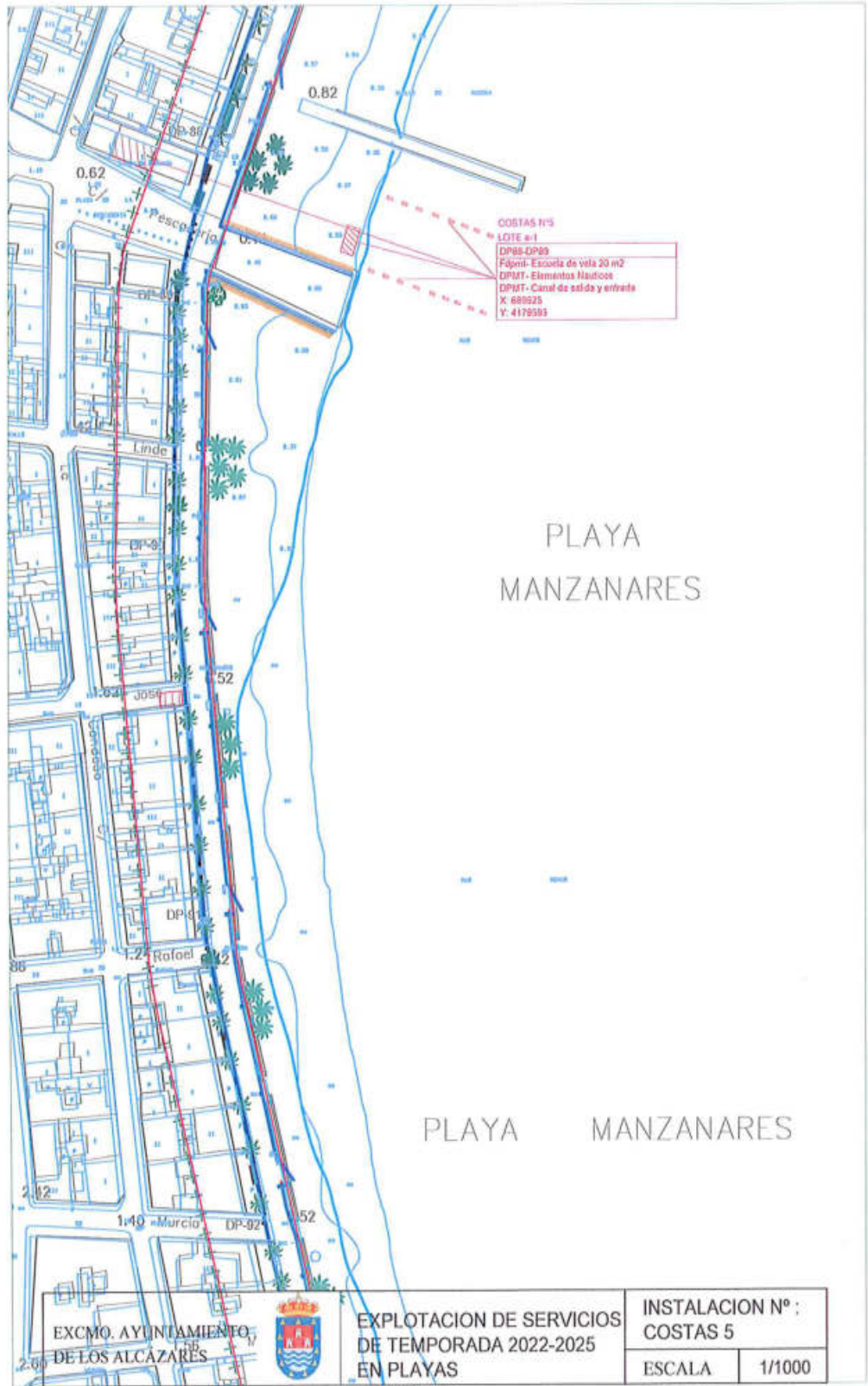
El código de verificación (CSV) permite la verificación de la integridad de una copia de este documento electrónico. Este documento incorpora firma electrónica de acuerdo a la Ley 59/2003, de 19 de diciembre, de firma electrónica.
<https://sede.localizaciones.regidromunicipal.es/validacionDoc/index.jsp?entidad=30902>



001471c7928100f5207e6220c091ey



El código de verificación (CSV) permite la verificación de la integridad de una copia de este documento electrónico. Este documento incorpora firma electrónica de acuerdo a la Ley 59/2003, de 19 de diciembre, de firma electrónica
<https://sede.localizaciones.regionmurcia.es/validacionDoc/index.jsp?entidad=30902>



EXCMO. AYUNTAMIENTO DE LOS ALCAZARES	EXPLORACION DE SERVICIOS DE TEMPORADA 2022-2025 EN PLAYAS	INSTALACION N° : COSTAS 5	
		ESCALA	1/1000

ÁMBITO- PREFIJO

GEISER

Nº registro

00005951e2100395091

CSV

GEISER-62a7-a690-f18f-4105-b5e6-ac0e-8cc0-f640

DIRECCIÓN DE VALIDACIÓN

<https://sede.administracionespublicas.gob.es/valida>

FECHA Y HORA DEL DOCUMENTO

17/12/2021 08:25:22 Horario peninsular

Validez del documento

Copia





FICHA TÉCNICA SOBRE INSTALACIONES DE TEMPORADA EN DOMINIO PÚBLICO MARÍTIMO-TERRESTRE.

(1) INSTALACION Nº: ITLA 6/2022

Localización de la instalación solicitada

Playa: PASEO DE MANZANARES Municipio: LOS ALCÁZARES

Hitos: DP 87-88 Deslinda: (Orden Ministerial/Referencia)

Coordenadas UTM ETRS89
Coordenadas geográficas

X: 689540
Longitud:

Y: 4179443
Latitud:

Datos sobre la instalación solicitada

Periodo de ocupación de la temporada: Desde: 01/04/2022 Hasta: 31/10/2022

Plazo de autorización Año/Años:4.....

Descripción de la ocupación:

2. Tipo de Instalación	(2) Ocupación (m2)
SOMBRILLAS Y HAMACAS	150 m2

(1) Se indicará un número desde el uno (1), para cada instalación, correlativo en orden y ubicación.

(2) Se indicarán todos los elementos que contenga una misma instalación: kiosco, mesas y sillas (indicar si lleva sombriaje), sombrillas y hamacas (tipo tumbona), elementos náuticos (especificar tipo: patines, canoas, motos acuáticas, etc.), parque hinchable, pasarelas de madera, puesto de control, circuito de prácticas, canal de lanzamiento y varada.

(3) Indicar siempre en metros cuadrados (nunca en número de unidades)

Datos del solicitante

Nombre y apellidos: AYUNTAMIENTO DE LOS ALCÁZARES

NIF/CIF: P-3004500-I

Dirección: AVD. LIBERTAD Nº 40

Localidad: LOS ALCÁZARES

C.P.: 30710

Provincia: MURCIA




00147167928100520076220c091ey

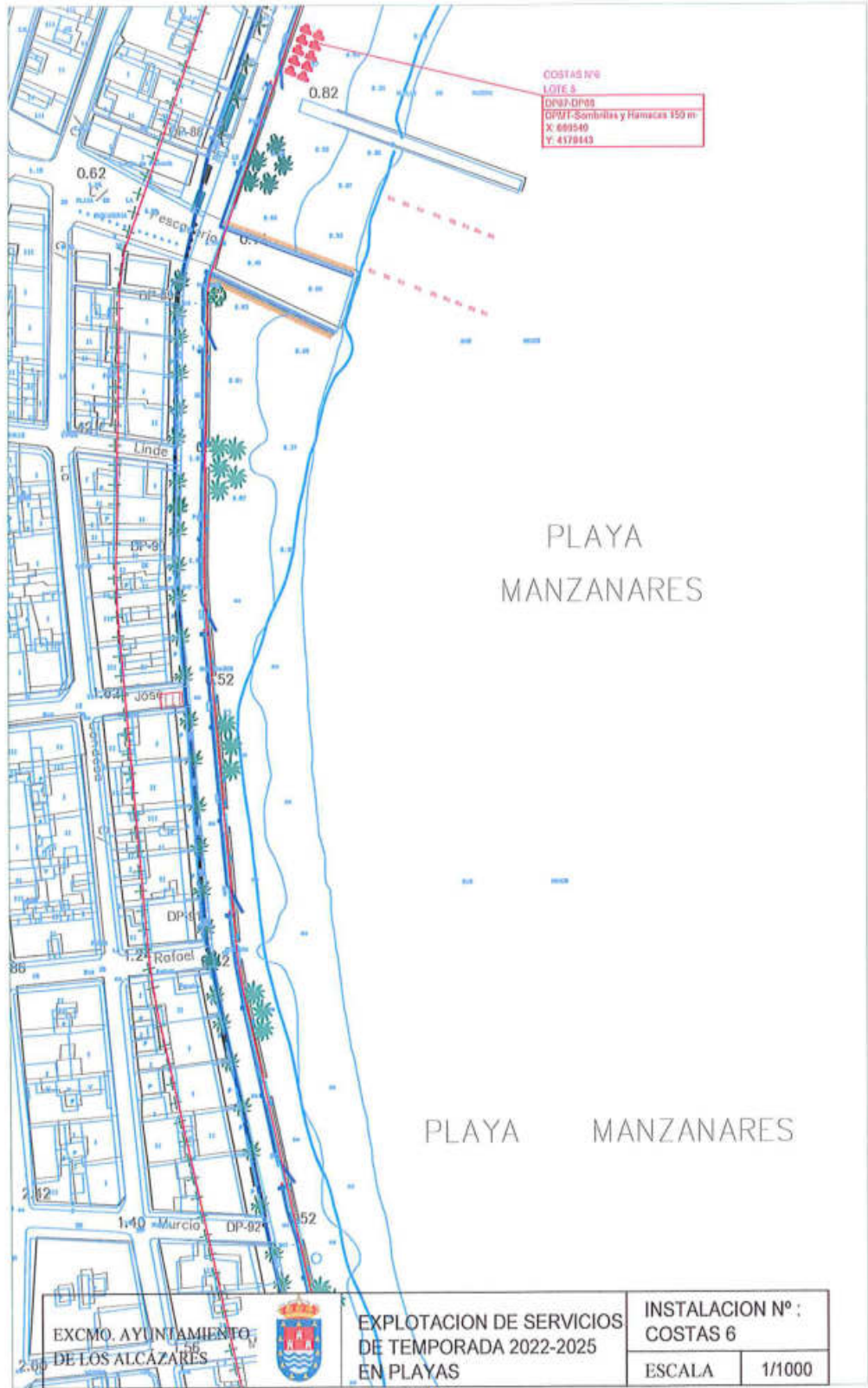
El código de verificación (CSV) permite la verificación de la integridad de una copia de este documento electrónico. Este documento incorpora firma electrónica de acuerdo a la Ley 59/2003, de 19 de diciembre, de firma electrónica.
<https://sede.localizaciones.regidromunicipal.es/validacionDoc/index.jsp?entidad=30902>



001471c79281005207e5220c091ey



El código de verificación (CSV) permite la verificación de la integridad de una copia de este documento electrónico. Este documento incorpora firma electrónica de acuerdo a la Ley 59/2003, de 19 de diciembre, de firma electrónica
<https://sede.localizaciones.regiondemurcia.es/validacionDoc/index.jsp?entidad=30902>



EXCMO. AYUNTAMIENTO DE LOS ALCAZARES		EXPLOTACION DE SERVICIOS DE TEMPORADA 2022-2025 EN PLAYAS		INSTALACION Nº : COSTAS 6	
				ESCALA	1/1000

ÁMBITO- PREFIJO

GEISER

Nº registro

00005951e2100395091

CSV

GEISER-62a7-a690-f18f-4105-b5e6-ac0e-8cc0-f640

DIRECCIÓN DE VALIDACIÓN

<https://sede.administracionespublicas.gob.es/valida>

FECHA Y HORA DEL DOCUMENTO

17/12/2021 08:25:22 Horario peninsular

Validez del documento

Copia



FICHA TÉCNICA SOBRE INSTALACIONES DE TEMPORADA EN DOMINIO PÚBLICO MARÍTIMO-TERRESTRE.

(1) INSTALACION Nº: ITLA 7/2022

Localización de la instalación solicitada

Playa: PASEO MANZANARES Municipio: LOS ALCÁZARES
Hitos: DP 86-87 Deslinde: (Orden Ministerial/Referencia)

Coordenadas UTM ETRS89 X: 689625 Y: 4179593
Coordenadas geográficas Longitud: Latitud:

Datos sobre la instalación solicitada

Periodo de ocupación de la temporada: Desde: 01/02/2022 Hasta: 31/12/2022
Plazo de autorización Año/Años:4.....

Descripción de la ocupación:

2. Tipo de Instalación	⁽³⁾ Ocupación (m2)
QUIOSCO+ALMACÉN (15+4)	19 m2
MESAS Y SILLAS CON SOMBRAJE	35 m2

(1) Se indicará un número desde el uno (1), para cada instalación, correlativo en orden y ubicación.

(2) Se indicarán todos los elementos que contenga una misma instalación: kiosco, mesas y sillas (indicar si lleva sombraje), sombrillas y hamacas (tipo tumbona), elementos náuticos (especificar tipo: patines, canoas, motos acuáticas, etc.), parque hinchable, pasarelas de madera, puesto de control, circuito de prácticas, canal de lanzamiento y varada.

(3) Indicar siempre en metros cuadrados (nunca en número de unidades)

Datos del solicitante

Nombre y apellidos: AYUNTAMIENTO DE LOS ALCÁZARES

NIF/CIF: P-3004500-I

Dirección: AVD. LIBERTAD Nº 40

Localidad: LOS ALCÁZARES

C.P.: 30710

Provincia: MURCIA

001471679281005200765220c091ey

El código de verificación (CSV) permite la verificación de la integridad de una copia de este documento electrónico. Este documento incorpora firma electrónica de acuerdo a la Ley 59/2003, de 19 de diciembre, de firma electrónica.
<https://sede.localizaciones.regionmurcia.es/validacionDoc/index.jsp?entidad=30902>



FICHA TÉCNICA SOBRE INSTALACIONES DE TEMPORADA EN DOMINIO PÚBLICO MARÍTIMO-TERRESTRE.

(1) INSTALACION Nº: ITLA 7.1/2022

Localización de la instalación solicitada

Playa: PASEO MANZANARES Municipio: LOS ALCÁZARES
Hitos: DP 86-87 Deslinde: (Orden Ministerial/Referencia)

Coordenadas UTM ETRS89 X: 689625 Y: 4179593
Coordenadas geográficas Longitud: Latitud:

Datos sobre la instalación solicitada

Período de ocupación de la temporada: Desde: 01/04/2022 Hasta: 31/10/2022
Plazo de autorización Año/Años:4.....

Descripción de la ocupación:

2. Tipo de Instalación	(2) Ocupación (m2)
SOMBRILLAS Y HAMACAS	50 m2

(1) Se indicará un número desde el uno (1), para cada instalación, correlativo en orden y ubicación.

(2) Se indicarán todos los elementos que contenga una misma instalación: kiosco, mesas y sillas (indicar si lleva sombrote), sombrillas y hamacas (tipo tumbona), elementos náuticos (especificar tipo: patines, canoas, motos acuáticas, etc.), parque hinchable, pasarelas de madera, puesto de control, circuito de prácticas, canal de lanzamiento y varada.

(3) Indicar siempre en metros cuadrados (nunca en número de unidades)

Datos del solicitante

Nombre y apellidos: AYUNTAMIENTO DE LOS ALCÁZARES

NIF/CIF: P-3004500-I

Dirección: AVD. LIBERTAD Nº 40

Localidad: LOS ALCÁZARES

C.P.: 30710


Provincia: MURCIA

00147167928100520076220c091ey

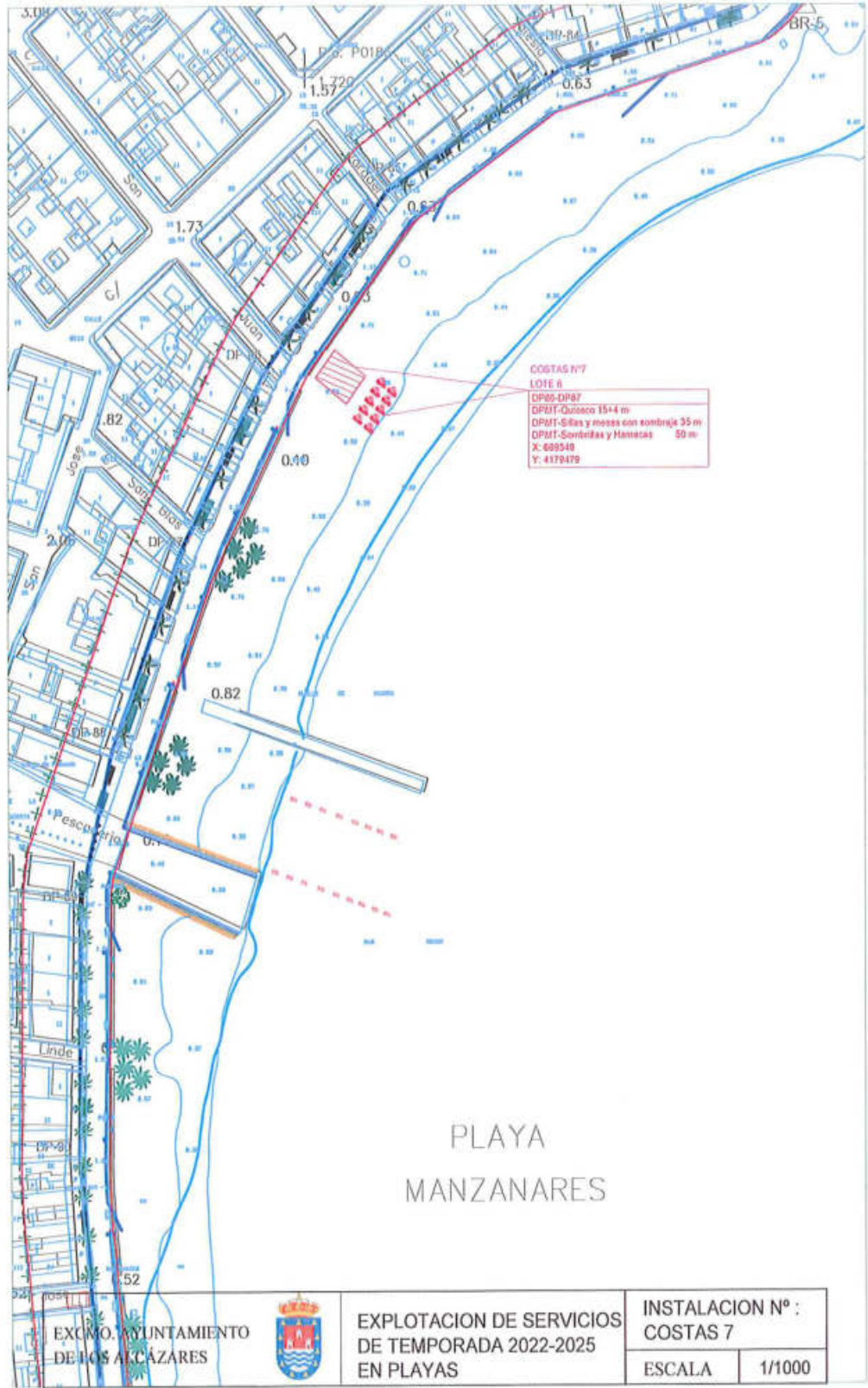
El código de verificación (CSV) permite la verificación de la integridad de una copia de este documento electrónico. Este documento incorpora firma electrónica de acuerdo a la Ley 59/2003, de 19 de diciembre, de firma electrónica
<https://sede.localizaciones.regionmurcia.es/validacionDoc/index.jsp?entidad=30902>



001471c7928100f52007e5220c091ey



El código de verificación (CSV) permite la verificación de la integridad de una copia de este documento electrónico. Este documento incorpora firma electrónica de acuerdo a la Ley 59/2003, de 19 de diciembre, de firma electrónica
<https://sede.localizaciones.regiondemurcia.es/validacionDoc/index.jsp?entidad=30902>



ÁMBITO- PREFIJO

GEISER

Nº registro

00005951e2100395091

CSV

GEISER-62a7-a690-f18f-4105-b5e6-ac0e-8cc0-f640

DIRECCIÓN DE VALIDACIÓN

<https://sede.administracionespublicas.gob.es/valida>

FECHA Y HORA DEL DOCUMENTO

17/12/2021 08:25:22 Horario peninsular

Validez del documento

Copia





FICHA TÉCNICA SOBRE INSTALACIONES DE TEMPORADA EN DOMINIO PÚBLICO MARÍTIMO-TERRESTRE.

(1) **INSTALACION Nº:** ITLA 8/2022

Localización de la instalación solicitada

Playa: PASEO MANZANARES Municipio: LOS ALCAZARES
Hitos: DP 85-86 Deslinde: (Orden Ministerial/Referencia)

Coordenadas UTM ETRS89 X: 689581 Y: 4179517
Coordenadas geográficas Longitud: Latitud:

Datos sobre la instalación solicitada

Periodo de ocupación de la temporada: Desde: 01/04/2022 Hasta: 31/10/2022
Plazo de autorización Año/Años:4.....

Descripción de la ocupación:

2. Tipo de Instalación	(3) Ocupación (m2)
SOMBRILLAS Y HAMACAS	150 m2

(1) Se indicará un número desde el uno (1), para cada instalación, correlativo en orden y ubicación.

(2) Se indicarán todos los elementos que contenga una misma instalación: kiosco, mesas y sillas (indicar si lleva sombraje), sombrillas y hamacas (tipo tumbona), elementos náuticos (especificar tipo: patines, canoas, motos acuáticas, etc.), parque hinchable, pasarelas de madera, puesto de control, circuito de prácticas, canal de lanzamiento y varada.

(3) Indicar siempre en metros cuadrados (nunca en número de unidades)

Datos del solicitante

Nombre y apellidos: AYUNTAMIENTO DE LOS ALCÁZARES

NIF/CIF: P-3004500-I Dirección: AVD. LIBERTAD Nº 40

Localidad: LOS ALCÁZARES C.P.: 30710 Provincia: MURCIA




00147167928100520076220c091ey

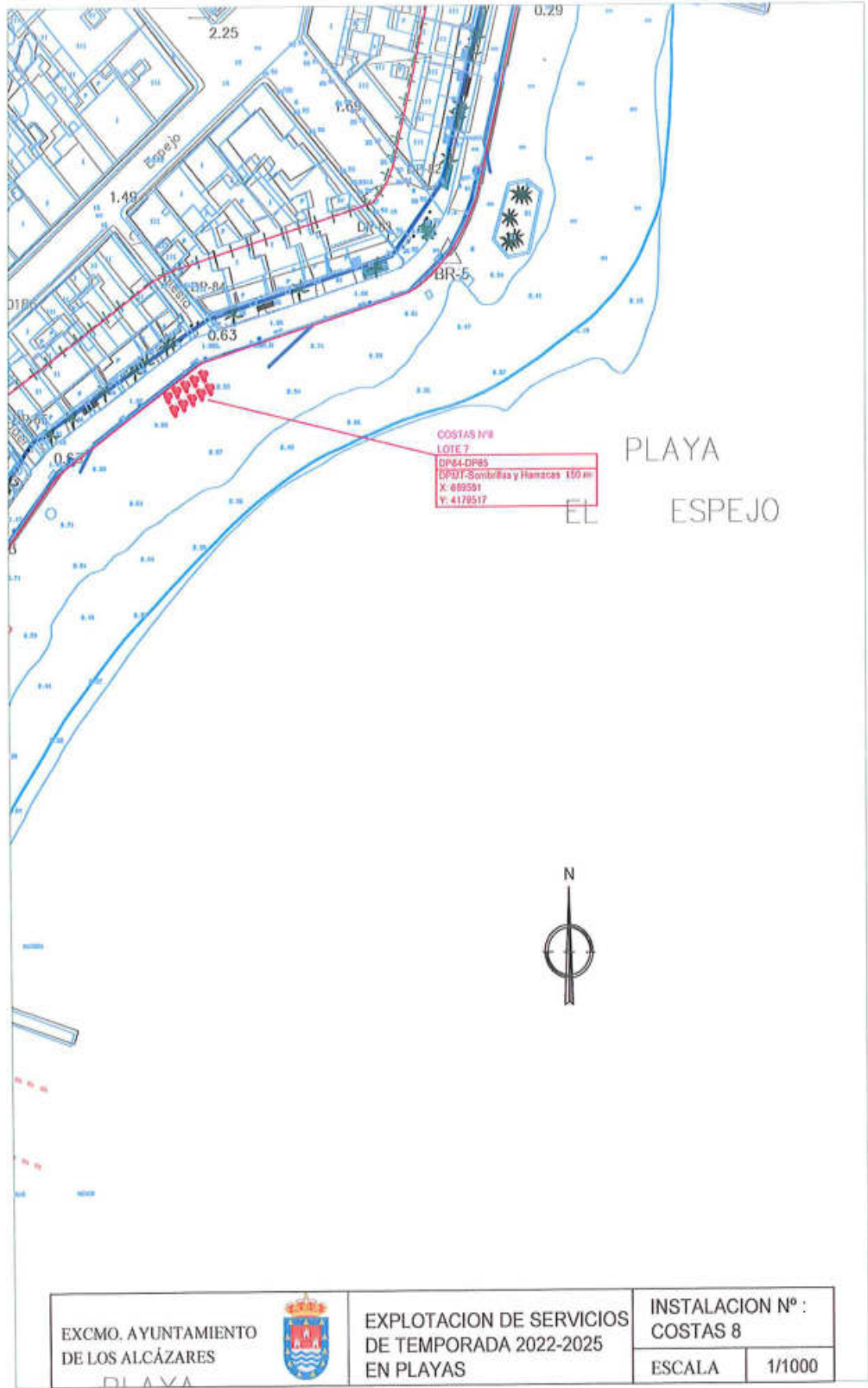
El código de verificación (CSV) permite la verificación de la integridad de una copia de este documento electrónico. Este documento incorpora firma electrónica de acuerdo a la Ley 59/2003, de 19 de diciembre, de firma electrónica.
<https://sede.localizaciones.regionmurcia.es/validacionDoc/index.jsp?entidad=30902>



001471c79281005207e6220c091ey



El código de verificación (CSV) permite la verificación de la integridad de una copia de este documento electrónico. Este documento incorpora firma electrónica de acuerdo a la Ley 59/2003, de 19 de diciembre, de firma electrónica
<https://sede.localizadores.regiondemurcia.es/validacionDoc/index.jsp?entidad=30902>



ÁMBITO- PREFIJO

GEISER

Nº registro

00005951e2100395091

CSV

GEISER-62a7-a690-f18f-4105-b5e6-ac0e-8cc0-f640

DIRECCIÓN DE VALIDACIÓN

<https://sede.administracionespublicas.gob.es/valida>

FECHA Y HORA DEL DOCUMENTO

17/12/2021 08:25:22 Horario peninsular

Validez del documento

Copia





FICHA TÉCNICA SOBRE INSTALACIONES DE TEMPORADA EN DOMINIO PÚBLICO MARÍTIMO-TERRESTRE.

(1) INSTALACION Nº: ITLA 9/2022

Localización de la instalación solicitada

Playa: PASEO ESPEJO Municipio: LOS ALCAZARES
Hitos: DP 81-82 Deslinde: (Orden Ministerial/Referencia)

Coordenadas UTM ETRS89 X: 689722 Y: 4179642
Coordenadas geográficas Longitud: Latitud:

Datos sobre la instalación solicitada

Periodo de ocupación de la temporada: Desde: 01/06/2022 Hasta: 30/09/2022
Plazo de autorización Año/Años:4.....

Descripción de la ocupación:

2. Tipo de Instalación	(3) Ocupación (m2)
ELEMENTOS NAÚTICOS (5 PATINES, 2 KAYAKS, 2 PDEL SURF)	50 m2
CANAL DE ENTRADA Y SALIDA DE EMBARCACIONES DE 25 M	5000 m2

(1) Se indicará un número desde el uno (1), para cada instalación, correlativo en orden y ubicación.

(2) Se indicarán todos los elementos que contenga una misma instalación: kiosco, mesas y sillas (indicar si lleva sombrero), sombrillas y hamacas (tipo tumbona), elementos náuticos (especificar tipo: patines, canoas, motos acuáticas, etc.), parque hinchable, pasarelas de madera, puesto de control, circuito de prácticas, canal de lanzamiento y varada.

(3) Indicar siempre en metros cuadrados (nunca en número de unidades)

Datos del solicitante

Nombre y apellidos: AYUNTAMIENTO DE LOS ALCÁZARES

NIF/CIF: P-3004500-I

Dirección: AVD. LIBERTAD Nº 40

Localidad: LOS ALCÁZARES

C.P.: 30710

Provincia: MURCIA


00147167928100520076220c091ey



El código de verificación (CSV) permite la verificación de la integridad de una copia de este documento electrónico. Este documento incorpora firma electrónica de acuerdo a la Ley 59/2003, de 19 de diciembre, de firma electrónica.
<https://sede.localizaciones.regionmurcia.es/validacionDoc/index.jsp?entidad=30902>



001471c79281005207e5220c091ey



El código de verificación (CSV) permite la verificación de la integridad de una copia de este documento electrónico. Este documento incorpora firma electrónica de acuerdo a la Ley 59/2003, de 19 de diciembre, de firma electrónica
<https://sede.localizaciones.regiondemurcia.es/validacionDoc/index.jsp?entidad=30902>



EXCMO. AYUNTAMIENTO DE LOS ALCÁZARES		EXPLOTACION DE SERVICIOS DE TEMPORADA 2022-2025 EN PLAYAS	INSTALACION Nº : COSTAS 9	
			ESCALA	1/1000

ÁMBITO- PREFIJO

GEISER

Nº registro

00005951e2100395091

CSV

GEISER-62a7-a690-f18f-4105-b5e6-ac0e-8cc0-f640

DIRECCIÓN DE VALIDACIÓN

<https://sede.administracionespublicas.gob.es/valida>

FECHA Y HORA DEL DOCUMENTO

17/12/2021 08:25:22 Horario peninsular

Validez del documento

Copia



FICHA TÉCNICA SOBRE INSTALACIONES DE TEMPORADA EN DOMINIO PÚBLICO MARITIMO-TERRESTRE.

(1) INSTALACION Nº: ITLA 10/2022

Localización de la instalación solicitada

Playa: PASEO ESPEJO Municipio: LOS ALCAZARES
Hitos: DP 78-79 Deslinde: (Orden Ministerial/Referencia)

Coordenadas UTM ETRS89 X: 689749 Y: 4179911
Coordenadas geográficas Longitud: Latitud:

Datos sobre la instalación solicitada

Período de ocupación de la temporada: Desde: 01/02/2022 Hasta: 31/12/2022
Plazo de autorización Año/Años:4.....

Descripción de la ocupación:

2. Tipo de Instalación	(2) Ocupación (m2)
MESAS Y SILLAS CON TOLDO	6 m2
QUIOSCO FUERA DE ZONA DPMT	12 m2
MESAS Y SILLAS DETRÁS DEL QUIOSCO FUERA DE ZONA DPMT	12 m2

(1) Se indicará un número desde el uno (1), para cada instalación, correlativo en orden y ubicación.

(2) Se indicarán todos los elementos que contenga una misma instalación; kiosco, mesas y sillas (indicar si lleva sombrero), sombrillas y hamacas (tipo tumbona), elementos náuticos (especificar tipo: patines, canoas, motos acuáticas, etc.), parque hinchable, pasarelas de madera, puesto de control, circuito de prácticas, canal de lanzamiento y varada.

(3) Indicar siempre en metros cuadrados (nunca en número de unidades)

Datos del solicitante

Nombre y apellidos: AYUNTAMIENTO DE LOS ALCÁZARES

NIF/CIF: P-3004500-I

Dirección: AVD. LIBERTAD Nº 40

Localidad: LOS ALCÁZARES

C.P.: 30710

Provincia: MURCIA

00147167928100520076220c091ey



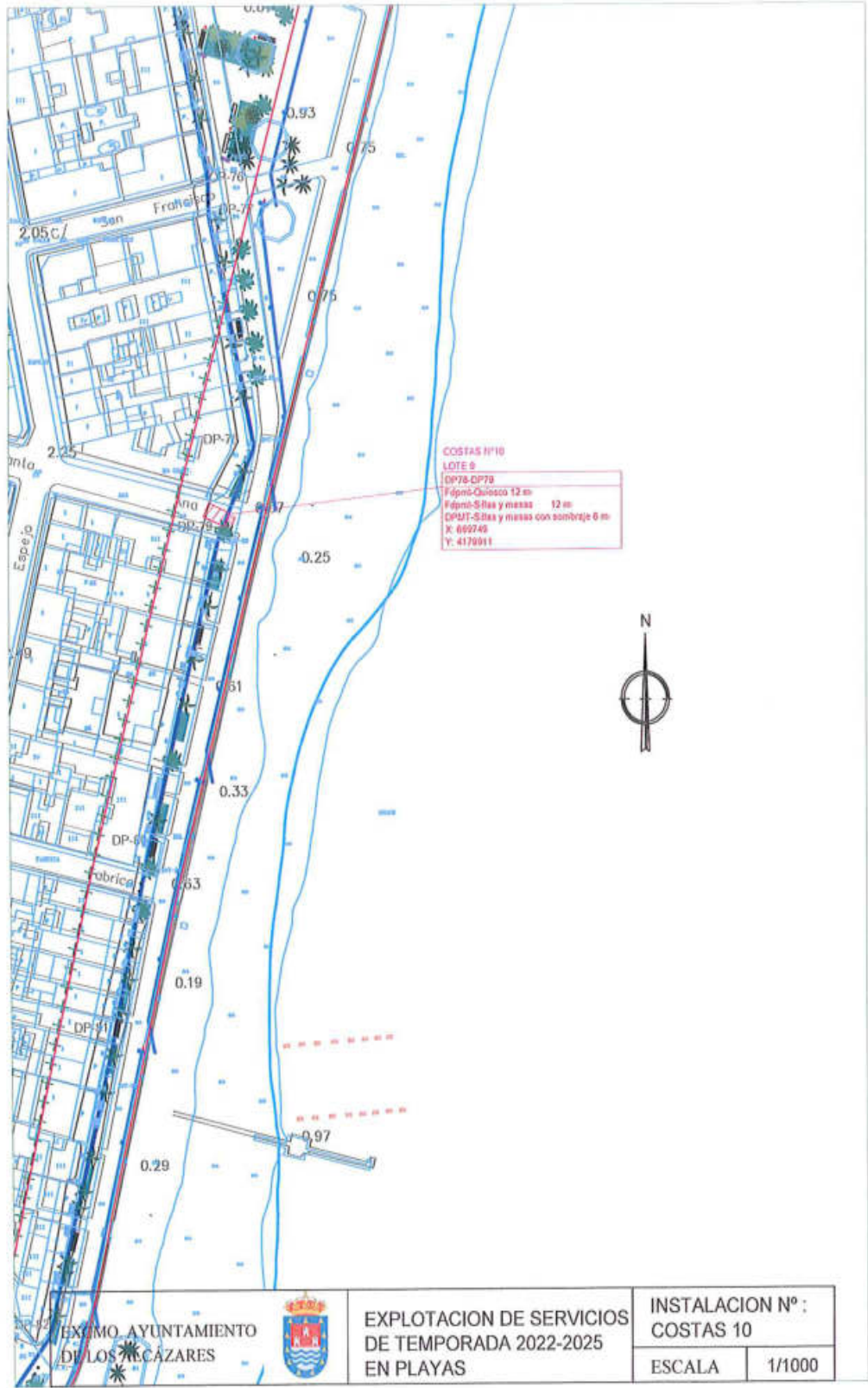
El código de verificación (CSV) permite la verificación de la integridad de una copia de este documento electrónico. Este documento incorpora firma electrónica de acuerdo a la Ley 59/2003, de 19 de diciembre, de firma electrónica.
<https://sede.localizaciones.regionmurcia.es/validacionDoc/index.jsp?entidad=30902>





001471c79281005200765220c091ey

El código de verificación (CSV) permite la verificación de la integridad de una copia de este documento electrónico. Este documento incorpora firma electrónica de acuerdo a la Ley 59/2003, de 19 de diciembre, de firma electrónica.
<https://sede.localizaciones.regionmurcia.es/validacionDoc/index.jsp?entidad=30902>



ÁMBITO- PREFIJO

GEISER

Nº registro

00005951e2100395091

CSV

GEISER-62a7-a690-f18f-4105-b5e6-ac0e-8cc0-f640

DIRECCIÓN DE VALIDACIÓN

<https://sede.administracionespublicas.gob.es/valida>

FECHA Y HORA DEL DOCUMENTO

17/12/2021 08:25:22 Horario peninsular

Validez del documento

Copia





FICHA TÉCNICA SOBRE INSTALACIONES DE TEMPORADA EN DOMINIO PÚBLICO MARÍTIMO-TERRESTRE.

(1) **INSTALACION Nº:** ITLA 11/2022

Localización de la instalación solicitada

Playa: PLAZA ESPEJO Municipio: LOS ALCAZARES
Hitos: DP 75-76 Deslinde: (Orden Ministerial/Referencia)

Coordenadas UTM ETRS89 X: 689735 Y: 4179880
Coordenadas geográficas Longitud: Latitud:

Datos sobre la instalación solicitada

Período de ocupación de la temporada: Desde: 01/02/2022 Hasta: 31/12/2022
Plazo de autorización Año/Años:4.....

Descripción de la ocupación:

2. Tipo de Instalación	(3) Ocupación (m2)
CHIRINGUITO	20 m2
MESAS Y SILLAS CON SOMBRAJE	50 m2

(1) Se indicará un número desde el uno (1), para cada instalación, correlativo en orden y ubicación.

(2) Se indicarán todos los elementos que contenga una misma instalación: kiosco, mesas y sillas (indicar si lleva sombrero), sombrillas y hamacas (tipo tumbona), elementos náuticos (especificar tipo: patines, canoas, motos acuáticas, etc.), parque hinchable, pasarelas de madera, puesto de control, circuito de prácticas, canal de lanzamiento y varada.

(3) Indicar siempre en metros cuadrados (nunca en número de unidades)

Datos del solicitante

Nombre y apellidos: AYUNTAMIENTO DE LOS ALCÁZARES

NIF/CIF: P-3004500-I

Dirección: AVD. LIBERTAD Nº 40

Localidad: LOS ALCÁZARES

C.P.: 30710

Provincia: MURCIA


00147167928100520076220c091ey



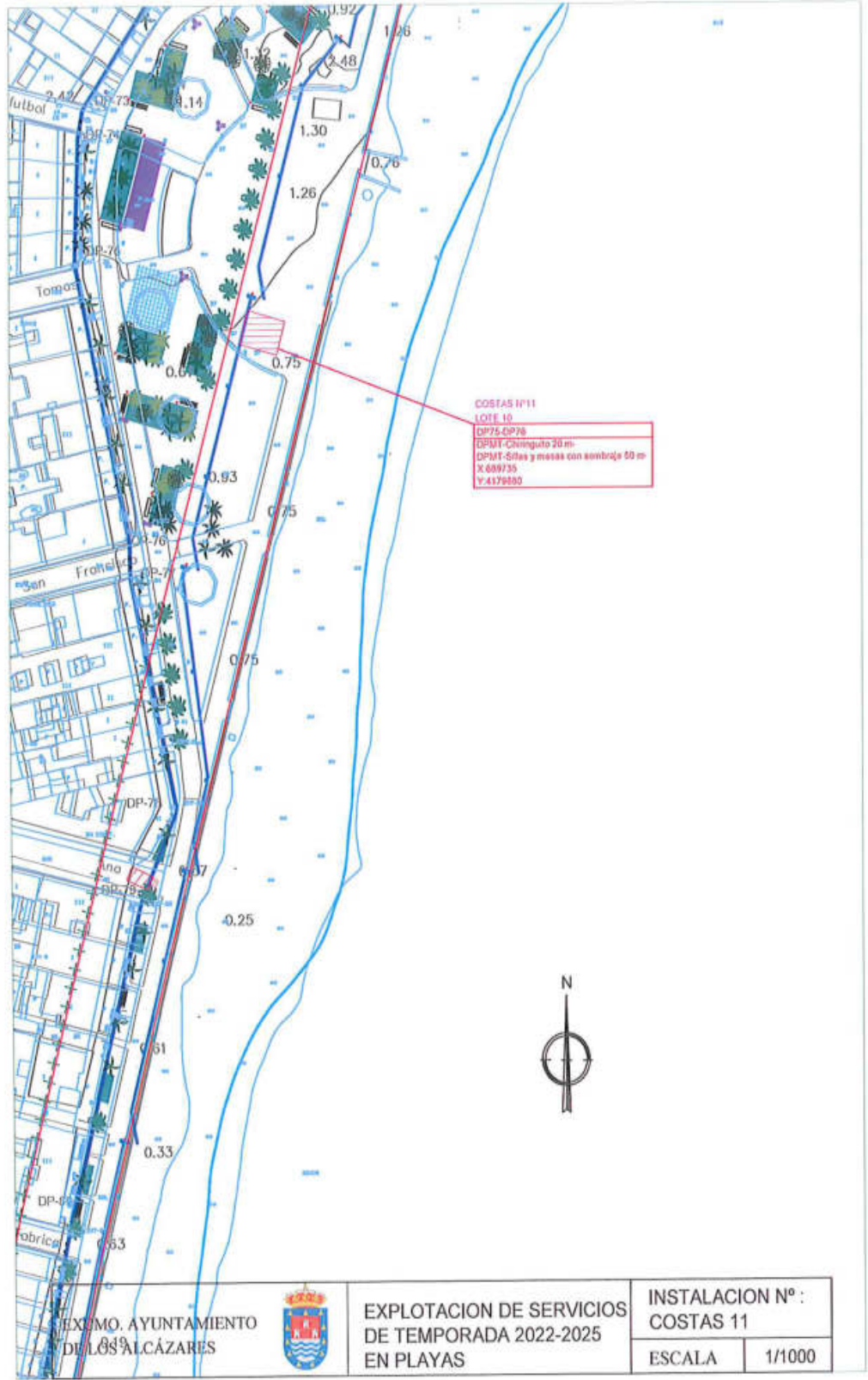
El código de verificación (CSV) permite la verificación de la integridad de una copia de este documento electrónico. Este documento incorpora firma electrónica de acuerdo a la Ley 59/2003, de 19 de diciembre, de firma electrónica.
<https://sede.localizaciones.regionmurcia.es/validacionDoc/index.jsp?entidad=30902>



001471c79281005207e220c091e1y



El código de verificación (CSV) permite la verificación de la integridad de una copia de este documento electrónico. Este documento incorpora firma electrónica de acuerdo a la Ley 59/2003, de 19 de diciembre, de firma electrónica
<https://sede.localizadores.regiondemurcia.es/validacionDoc/index.jsp?entidad=30902>



EXCMO. AYUNTAMIENTO
DE LOS ALCÁZARES



EXPLOTACION DE SERVICIOS
DE TEMPORADA 2022-2025
EN PLAYAS

INSTALACION Nº :
COSTAS 11

ESCALA 1/1000

ÁMBITO- PREFIJO

GEISER

Nº registro

00005951e2100395091

CSV

GEISER-62a7-a690-f18f-4105-b5e6-ac0e-8cc0-f640

DIRECCIÓN DE VALIDACIÓN

<https://sede.administracionespublicas.gob.es/valida>

FECHA Y HORA DEL DOCUMENTO

17/12/2021 08:25:22 Horario peninsular

Validez del documento

Copia



FICHA TÉCNICA SOBRE INSTALACIONES DE TEMPORADA EN DOMINIO PÚBLICO MARÍTIMO-TERRESTRE.

(1) INSTALACION Nº: ITLA 12/2022

Localización de la instalación solicitada

Playa: PLAZA ESPEJO Municipio: LOS ALCAZARES
Hitos: DP 72-73 Deslinde: (Orden Ministerial/Referencia)

Coordenadas UTM ETRS89 X: 689748 Y: 4179911
Coordenadas geográficas Longitud: Latitud:

Datos sobre la instalación solicitada

Periodo de ocupación de la temporada: Desde: 01/02/2022 Hasta: 31/12/2022
Plazo de autorización Año/Años:4.....

Descripción de la ocupación:

2. Tipo de Instalación	(3) Ocupación (m2)
CHIRINGUITO	11 m2
MESAS Y SILLAS CON SOMBRAJE	50 m2

(1) Se indicará un número desde el uno (1), para cada instalación, correlativo en orden y ubicación.

(2) Se indicarán todos los elementos que contenga una misma instalación: kiosco, mesas y sillas (indicar si lleva sombrero), sombrillas y hamacas (tipo tumbona), elementos náuticos (especificar tipo: patines, canoas, motos acuáticas, etc.), parque hinchable, pasarelas de madera, puesto de control, circuito de prácticas, canal de lanzamiento y varada.

(3) Indicar siempre en metros cuadrados (nunca en número de unidades)

Datos del solicitante

Nombre y apellidos: AYUNTAMIENTO DE LOS ALCÁZARES

NIF/CIF: P-3004500-I

Dirección: AVD. LIBERTAD Nº 40

Localidad: LOS ALCÁZARES

C.P.: 30710

Provincia: MURCIA

00147167928100520076220c091ey

El código de verificación (CSV) permite la verificación de la integridad de una copia de este documento electrónico. Este documento incorpora firma electrónica de acuerdo a la Ley 59/2003, de 19 de diciembre, de firma electrónica.
<https://sede.localizaciones.regionmurcia.es/validacionDoc/index.jsp?entidad=30902>





FICHA TÉCNICA SOBRE INSTALACIONES DE TEMPORADA EN DOMINIO PÚBLICO MARÍTIMO-TERRESTRE.

(1) INSTALACION Nº: ITLA 12.1/2022

Localización de la instalación solicitada

Playa: PLAZA ESPEJO Municipio: LOS ALCAZARES
Hitos: DP 72-73 Deslinde: (Orden Ministerial/Referencia)

Coordenadas UTM ETRS89 X: 689748 Y: 4179911
Coordenadas geográficas Longitud: Latitud:

Datos sobre la instalación solicitada

Periodo de ocupación de la temporada: Desde: 01/04/2022 Hasta: 31/10/2022
Plazo de autorización Año/Años:4.....

Descripción de la ocupación:

2. Tipo de Instalación	(3) Ocupación (m2)
SOMBRILLAS Y HAMACAS	63 m2

- (1) Se indicará un número desde el uno (1), para cada instalación, correlativo en orden y ubicación.
(2) Se indicarán todos los elementos que contenga una misma instalación: kiosco, mesas y sillas (indicar si lleva sombraje), sombrillas y hamacas (tipo tumbona), elementos náuticos (especificar tipo: patines, canoas, motos acuáticas, etc.), parque hinchable, pasarelas de madera, puesto de control, circuito de prácticas, canal de lanzamiento y varada.
(3) Indicar siempre en metros cuadrados (nunca en número de unidades)

Datos del solicitante

Nombre y apellidos: AYUNTAMIENTO DE LOS ALCÁZARES
NIF/CIF: P-3004500-I Dirección: AVD. LIBERTAD Nº 40
Localidad: LOS ALCÁZARES C.P.: 30710 Provincia: MURCIA




00147167928100520076220c091ey

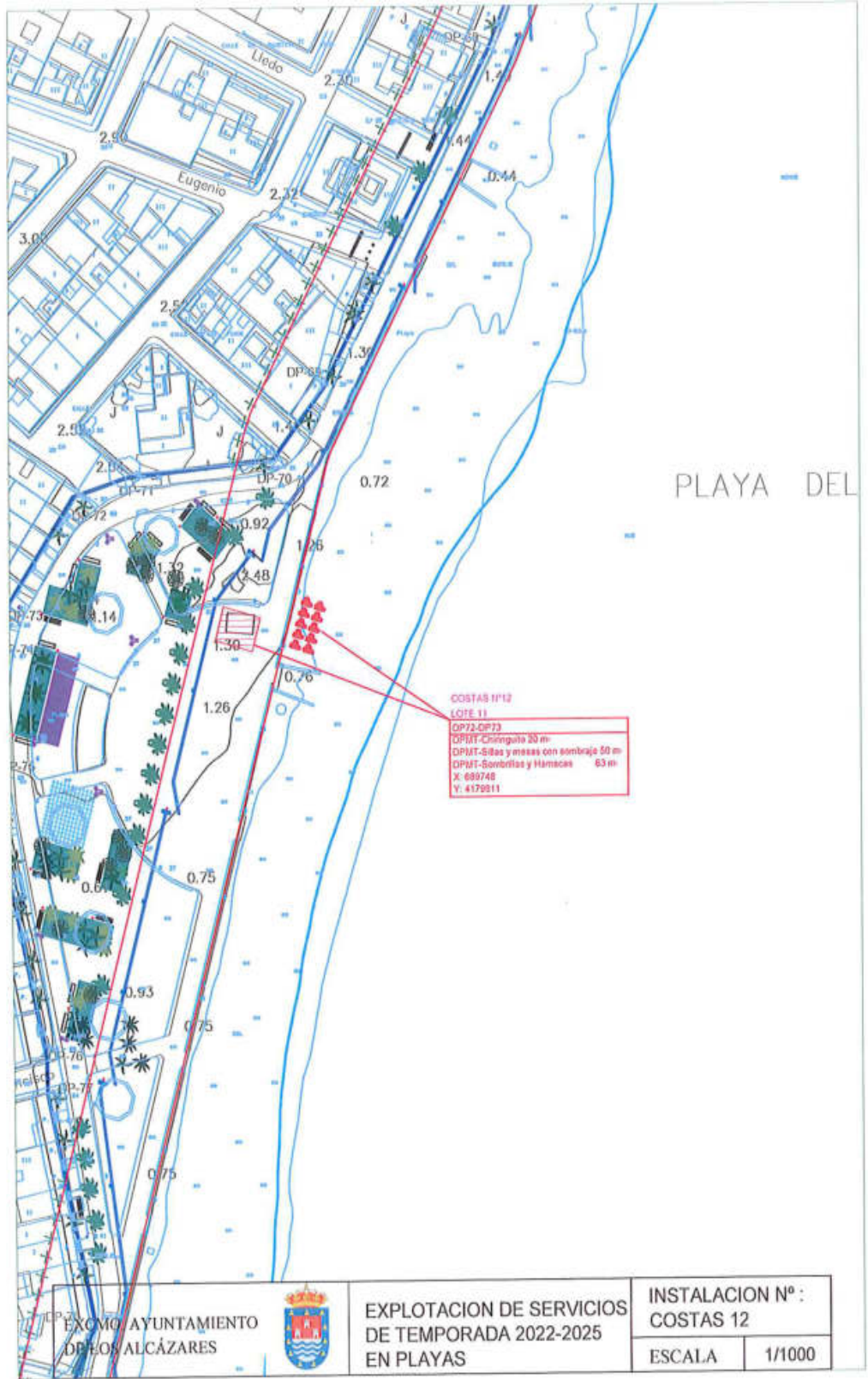
El código de verificación (CSV) permite la verificación de la integridad de una copia de este documento electrónico. Este documento incorpora firma electrónica de acuerdo a la Ley 59/2003, de 19 de diciembre, de firma electrónica.
<https://sede.localizaciones.regidromunicipal.es/validacionDoc/index.jsp?entidad=30902>



001471c7928100f52007e5220c091ey



El código de verificación (CSV) permite la verificación de la integridad de una copia de este documento electrónico. Este documento incorpora firma electrónica de acuerdo a la Ley 59/2003, de 19 de diciembre, de firma electrónica.
<https://sede.localizadores.regiondemurcia.es/validacionDoc/index.jsp?entidad=30902>



EXCMO. AYUNTAMIENTO DE LOS ALCÁZARES		EXPLOTACION DE SERVICIOS DE TEMPORADA 2022-2025 EN PLAYAS		INSTALACION Nº : COSTAS 12	
		ESCALA	1/1000		

ÁMBITO- PREFIJO

GEISER

Nº registro

00005951e2100395091

CSV

GEISER-62a7-a690-f18f-4105-b5e6-ac0e-8cc0-f640

DIRECCIÓN DE VALIDACIÓN

<https://sede.administracionespublicas.gob.es/valida>

FECHA Y HORA DEL DOCUMENTO

17/12/2021 08:25:22 Horario peninsular

Validez del documento

Copia



FICHA TÉCNICA SOBRE INSTALACIONES DE TEMPORADA EN DOMINIO PÚBLICO MARÍTIMO-TERRESTRE.

(1) INSTALACION Nº: ITLA 13/2022

Localización de la instalación solicitada

Playa: LAS PALMERAS Municipio: LOS ALCAZARES
Hitos: DP 53-54 Deslinde: (Orden Ministerial/Referencia)

Coordenadas UTM ETRS89 X: 690228 Y: 4180533
Coordenadas geográficas Longitud: Latitud:

Datos sobre la instalación solicitada

Período de ocupación de la temporada: Desde: 01/02/2022 Hasta: 31/12/2022
Plazo de autorización Año/Años:4.....

Descripción de la ocupación:

2. Tipo de Instalación	(3) Ocupación (m2)
CHIRINGUITO (FUERA DE ZONA DPMT)	20 m2
MESAS Y SILLAS CON SOMBRAJE (FUERA DE ZONA DPMT)	50 m2

- (1) Se indicará un número desde el uno (1), para cada instalación, correlativo en orden y ubicación.
(2) Se indicarán todos los elementos que contenga una misma instalación: kiosco, mesas y sillas (indicar si lleva sombrero), sombrillas y hamacas (tipo tumbona), elementos náuticos (especificar tipo: patines, canoas, motos acuáticas, etc.), parque hinchable, pasarelas de madera, puesto de control, circuito de prácticas, canal de lanzamiento y varada.
(3) Indicar siempre en metros cuadrados (nunca en número de unidades)

Datos del solicitante

Nombre y apellidos: AYUNTAMIENTO DE LOS ALCÁZARES

NIF/CIF: P-3004500-I Dirección: AVD. LIBERTAD Nº 40

Localidad: LOS ALCÁZARES C.P.: 30710 Provincia: MURCIA

El código de verificación (CSV) permite la verificación de la integridad de una copia de este documento electrónico. Este documento incorpora firma electrónica de acuerdo a la Ley 59/2003, de 19 de diciembre, de firma electrónica.
<https://sede.localizaciones.regionmurcia.es/validacionDoc/index.jsp?entidad=30902>

001471679281005200765220c091ey

ÁMBITO- PREFIJO

GEISER

Nº registro

00005951e2100395091

CSV

GEISER-62a7-a690-f18f-4105-b5e6-ac0e-8cc0-f640

DIRECCIÓN DE VALIDACIÓN

<https://sede.administracionespublicas.gob.es/valida>

FECHA Y HORA DEL DOCUMENTO

17/12/2021 08:25:22 Horario peninsular

Validez del documento

Copia



FICHA TÉCNICA SOBRE INSTALACIONES DE TEMPORADA EN DOMINIO PÚBLICO MARITIMO-TERRESTRE.

(1) INSTALACION Nº: ITLA 13.1/2022

Localización de la instalación solicitada

Playa: LAS PALMERAS Municipio: LOS ALCAZARES
Hitos: DP 53-54 Deslinde: (Orden Ministerial/Referencia)

Coordenadas UTM ETRS89 X: 690228 Y: 4180533
Coordenadas geográficas Longitud: Latitud:

Datos sobre la instalación solicitada

Período de ocupación de la temporada: Desde: 01/04/2022 Hasta: 31/10/2022
Plazo de autorización Año/Años:4.....

Descripción de la ocupación:

Table with 2 columns: 2. Tipo de Instalación, (3) Ocupación (m2). Row 1: SOMBRILLAS Y HAMACAS, 250 m2.

- (1) Se indicará un número desde el uno (1), para cada instalación, correlativo en orden y ubicación.
(2) Se indicarán todos los elementos que contenga una misma instalación: kiosco, mesas y sillas (indicar si lleva sombrero), sombrillas y hamacas (tipo tumbona), elementos náuticos (especificar tipo: patines, canoas, motos acuáticas, etc.), parque hinchable, pasarelas de madera, puesto de control, circuito de prácticas, canal de lanzamiento y varada.
(3) Indicar siempre en metros cuadrados (nunca en número de unidades)

Datos del solicitante

Nombre y apellidos: AYUNTAMIENTO DE LOS ALCÁZARES
NIF/CIF: P-3004500-I Dirección: AVD. LIBERTAD Nº 40
Localidad: LOS ALCÁZARES C.P.: 30710 Provincia: MURCIA

00147167928100520076220c091ey

El código de verificación (CSV) permite la verificación de la integridad de una copia de este documento electrónico. Este documento incorpora firma electrónica de acuerdo a la Ley 59/2003, de 19 de diciembre, de firma electrónica https://sede.localizaciones.regidromunicipal.es/validacionDoc/index.jsp?entidad=30902

ÁMBITO- PREFIJO

GEISER

Nº registro

00005951e2100395091

CSV

GEISER-62a7-a690-f18f-4105-b5e6-ac0e-8cc0-f640

DIRECCIÓN DE VALIDACIÓN

https://sede.administracionespublicas.gob.es/valida

FECHA Y HORA DEL DOCUMENTO


17/12/2021 08:25:22 Horario peninsular

Validez del documento

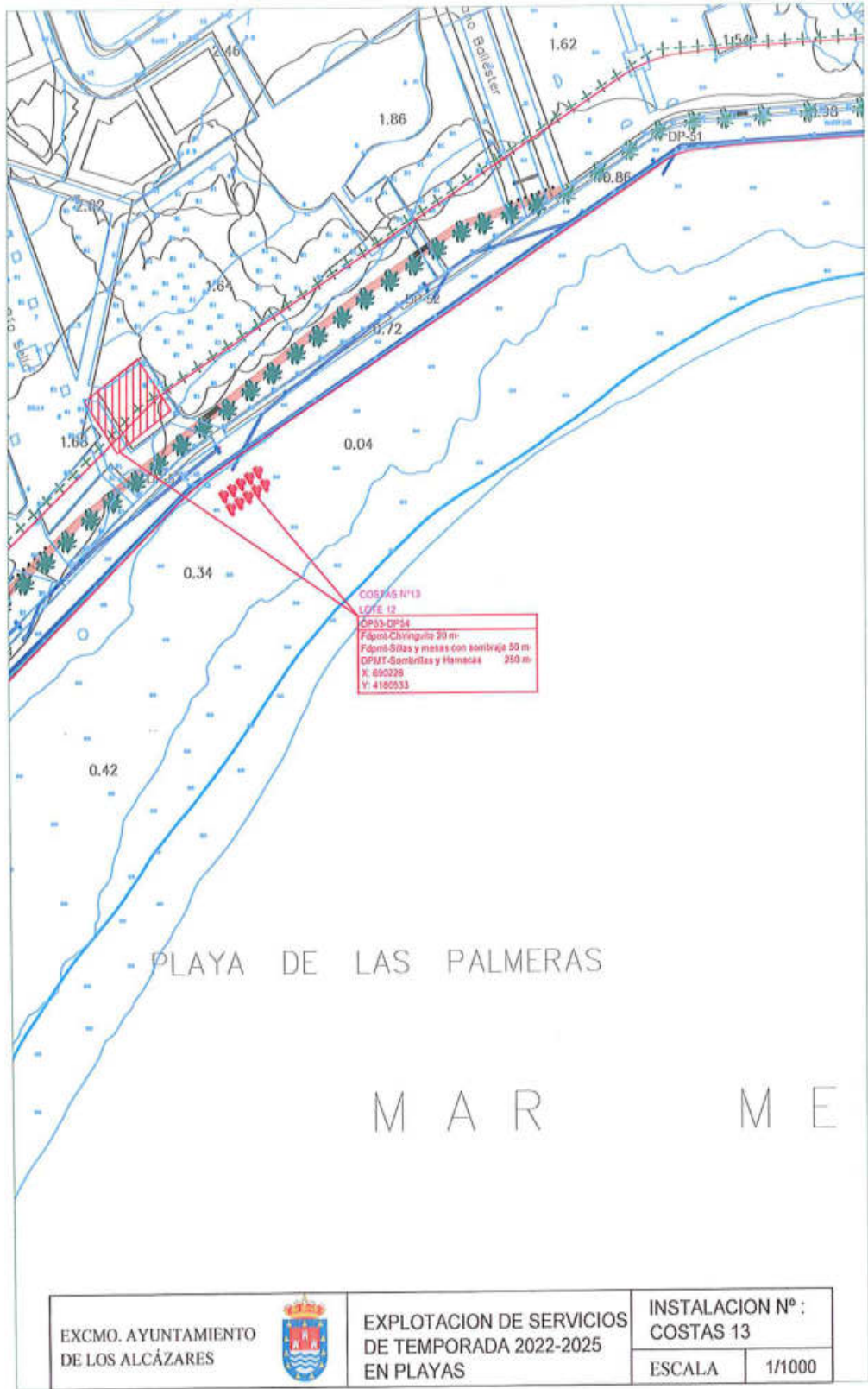
Copia



001471679281005200765220c091ey



El código de verificación (CSV) permite la verificación de la integridad de una copia de este documento electrónico. Este documento incorpora firma electrónica de acuerdo a la Ley 59/2003, de 19 de diciembre, de firma electrónica
<https://sede.localizaciones.regiondemurcia.es/validacionDoc/index.jsp?entidad=30902>



ÁMBITO- PREFIJO

GEISER

Nº registro

00005951e2100395091

CSV

GEISER-62a7-a690-f18f-4105-b5e6-ac0e-8cc0-f640

DIRECCIÓN DE VALIDACIÓN

<https://sede.administracionespublicas.gob.es/valida>

FECHA Y HORA DEL DOCUMENTO

17/12/2021 08:25:22 Horario peninsular

Validez del documento

Copia





FICHA TÉCNICA SOBRE INSTALACIONES DE TEMPORADA EN DOMINIO PÚBLICO MARÍTIMO-TERRESTRE.

(1) INSTALACION Nº: ITLA 14/2022

Localización de la instalación solicitada

Playa: LAS PALMERAS Municipio: LOS ALCAZARES
Hitos: DP 51-52 Deslinde: (Orden Ministerial/Referencia)

Coordenadas UTM ETRS89 X: 690306 Y: 4180592
Coordenadas geográficas Longitud: Latitud:

Datos sobre la instalación solicitada

Período de ocupación de la temporada: Desde: 01/02/2022 Hasta: 31/12/2022
Plazo de autorización Año/Años:4.....

Descripción de la ocupación:

2. Tipo de Instalación	(3) Ocupación (m2)
CHIRINGUITO (FUERA DE ZONA DPMT)	25 m2
MESAS Y SILLAS CON SOMBRAJE (FUERA DE ZONA DPMT)	50 m2

(1) Se indicará un número desde el uno (1), para cada instalación, correlativo en orden y ubicación.

(2) Se indicarán todos los elementos que contenga una misma instalación: kiosco, mesas y sillas (indicar si lleva sombrero), sombrillas y hamacas (tipo tumbona), elementos náuticos (especificar tipo: patines, canoas, motos acuáticas, etc.), parque hinchable, pasarelas de madera, puesto de control, circuito de prácticas, canal de lanzamiento y varada.

(3) Indicar siempre en metros cuadrados (nunca en número de unidades)

Datos del solicitante

Nombre y apellidos: AYUNTAMIENTO DE LOS ALCÁZARES

NIF/CIF: P-3004500-I

Dirección: AVD. LIBERTAD Nº 40

Localidad: LOS ALCÁZARES

C.P.: 30710

Provincia: MURCIA

00147167928100520076220c091ey



El código de verificación (CSV) permite la verificación de la integridad de una copia de este documento electrónico. Este documento incorpora firma electrónica de acuerdo a la Ley 59/2003, de 19 de diciembre, de firma electrónica.
<https://sede.localizaciones.regionmurcia.es/validacionDoc/index.jsp?entidad=30902>





FICHA TÉCNICA SOBRE INSTALACIONES DE TEMPORADA EN DOMINIO PÚBLICO MARÍTIMO-TERRESTRE.

(1) **INSTALACION Nº:** ITLA 14.1/2022

Localización de la instalación solicitada

Playa: LAS PALMERAS Municipio: LOS ALCAZARES
Hitos: DP 51-52 Deslinda: (Orden Ministerial/Referencia)

Coordenadas UTM ETRS89 X: 690306 Y: 4180592
Coordenadas geográficas Longitud: Latitud:

Datos sobre la instalación solicitada

Periodo de ocupación de la temporada: Desde: 01/04/2022 Hasta: 31/10/2022
Plazo de autorización Año/Años:4.....

Descripción de la ocupación:

2. Tipo de Instalación	(3) Ocupación (m2)
SOMBRILLAS Y HAMACAS	250 m2

(1) Se indicará un número desde el uno (1), para cada instalación, correlativo en orden y ubicación.

(2) Se indicarán todos los elementos que contenga una misma instalación: kiosco, mesas y sillas (indicar si lleva sombriaje), sombrillas y hamacas (tipo tumbona), elementos náuticos (especificar tipo: patines, canoas, motos acuáticas, etc.), parque hinchable, pasarelas de madera, puesto de control, circuito de prácticas, canal de lanzamiento y varada.

(3) Indicar siempre en metros cuadrados (nunca en número de unidades)

Datos del solicitante

Nombre y apellidos: AYUNTAMIENTO DE LOS ALCÁZARES

NIF/CIF: P-3004500-I Dirección: AVD. LIBERTAD Nº 40

Localidad: LOS ALCÁZARES C.P.: 30710 Provincia: MURCIA


00147167928100520076220c091ey



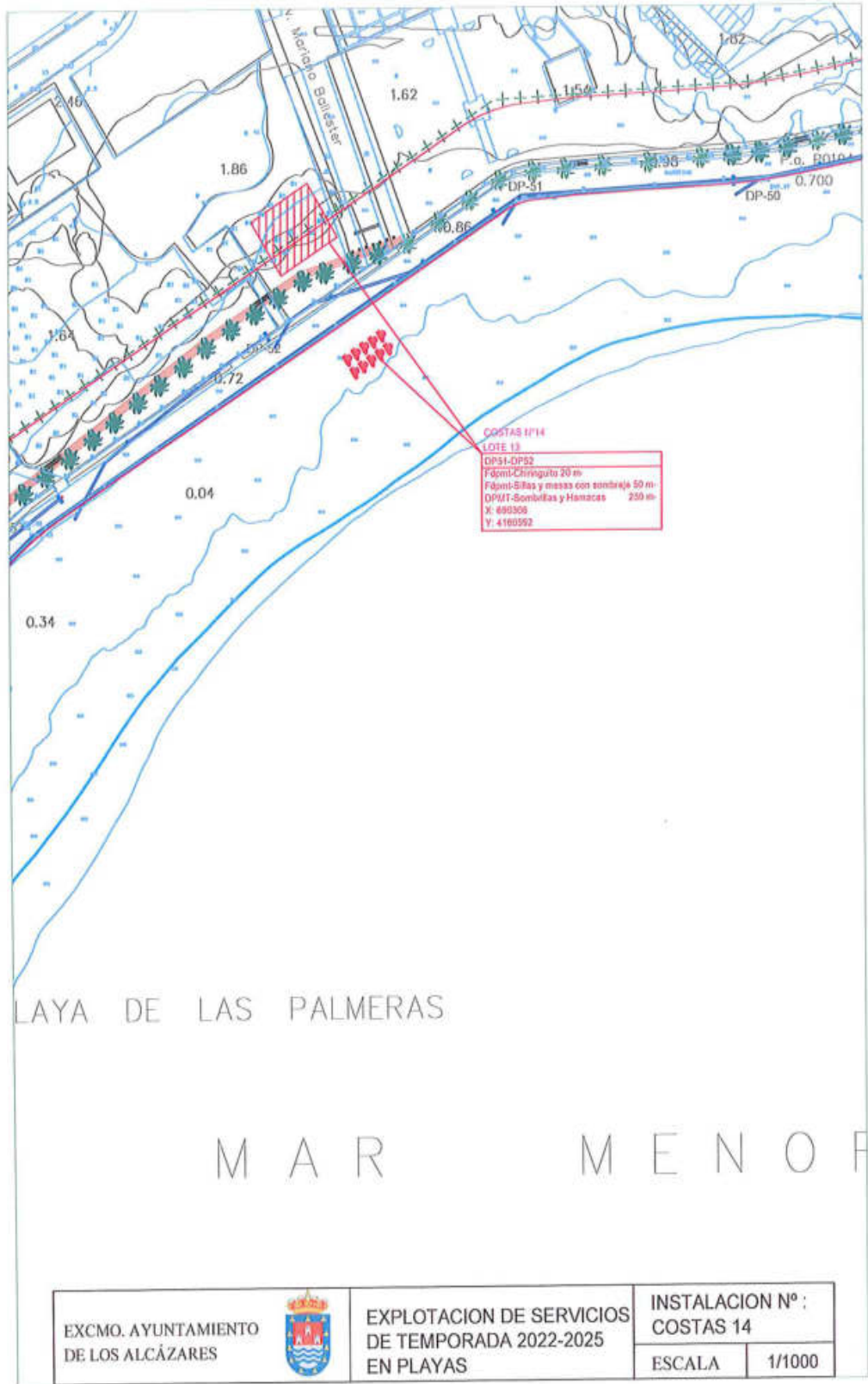
El código de verificación (CSV) permite la verificación de la integridad de una copia de este documento electrónico. Este documento incorpora firma electrónica de acuerdo a la Ley 59/2003, de 19 de diciembre, de firma electrónica.
<https://sede.localizaciones.regionmurcia.es/validacionDoc/index.jsp?entidad=30902>



001471c79281005207e5220c091ey



El código de verificación (CSV) permite la verificación de la integridad de una copia de este documento electrónico. Este documento incorpora firma electrónica de acuerdo a la Ley 59/2003, de 19 de diciembre, de firma electrónica
<https://sede.localizadores.regiondemurcia.es/validacionDoc/index.jsp?entidad=30902>



ÁMBITO- PREFIJO

GEISER

Nº registro

00005951e2100395091

CSV

GEISER-62a7-a690-f18f-4105-b5e6-ac0e-8cc0-f640

DIRECCIÓN DE VALIDACIÓN

<https://sede.administracionespublicas.gob.es/valida>

FECHA Y HORA DEL DOCUMENTO

17/12/2021 08:25:22 Horario peninsular

Validez del documento

Copia



FICHA TÉCNICA SOBRE INSTALACIONES DE TEMPORADA EN DOMINIO PÚBLICO MARÍTIMO-TERRESTRE.

(1) INSTALACION Nº: ITLA 15/2022

Localización de la instalación solicitada

Playa: LAS PALMERAS Municipio: LOS ALCAZARES
Hitos: DP 47-48 Deslinde: (Orden Ministerial/Referencia)

Coordenadas UTM ETRS89 X: 690538 Y: 4180614
Coordenadas geográficas Longitud: Latitud:

Datos sobre la instalación solicitada

Periodo de ocupación de la temporada: Desde: 01/02/2022 Hasta: 31/12/2022
Plazo de autorización Año/Años:4.....

Descripción de la ocupación:

2. Tipo de Instalación	(3) Ocupación (m2)
CHIRINGUITO (FUERA DE LA ZONA DPMT)	25 m2
MESAS Y SILLAS CON SOMBRAJE (FUERA DE LA ZONA DPMT)	50 m2

- (1) Se indicará un número desde el uno (1), para cada instalación, correlativo en orden y ubicación.
(2) Se indicarán todos los elementos que contenga una misma instalación: kiosco, mesas y sillas (indicar si lleva sombrero), sombrillas y hamacas (tipo tumbona), elementos náuticos (especificar tipo: patines, canoas, motos acuáticas, etc.), parque hinchable, pasarelas de madera, puesto de control, circuito de prácticas, canal de lanzamiento y varada.
(3) Indicar siempre en metros cuadrados (nunca en número de unidades)

Datos del solicitante

Nombre y apellidos: AYUNTAMIENTO DE LOS ALCÁZARES

NIF/CIF: P-3004500-I

Dirección: AVD. LIBERTAD Nº 40

Localidad: LOS ALCÁZARES

C.P.: 30710

Provincia: MURCIA

001471679281005200765220c091ey

El código de verificación (CSV) permite la verificación de la integridad de una copia de este documento electrónico. Este documento incorpora firma electrónica de acuerdo a la Ley 59/2003, de 19 de diciembre, de firma electrónica.
<https://sede.localizaciones.regidromunicipal.es/validacionDoc/index.jsp?entidad=30902>

ÁMBITO- PREFIJO

GEISER

Nº registro

00005951e2100395091

CSV

GEISER-62a7-a690-f18f-4105-b5e6-ac0e-8cc0-f640

DIRECCIÓN DE VALIDACIÓN

<https://sede.administracionespublicas.gob.es/valida>

FECHA Y HORA DEL DOCUMENTO

17/12/2021 08:25:22 Horario peninsular

Validez del documento

Copia





FICHA TÉCNICA SOBRE INSTALACIONES DE TEMPORADA EN DOMINIO PÚBLICO MARÍTIMO-TERRESTRE.

(1) INSTALACION Nº: **ITLA 15.1/2022**

Localización de la instalación solicitada

Playa: LAS PALMERAS Municipio: LOS ALCAZARES
Hitos: DP 47-48 Deslinde: (Orden Ministerial/Referencia)

Coordenadas UTM ETRS89 X: 690538 Y: 4180614
Coordenadas geográficas Longitud: Latitud:

Datos sobre la instalación solicitada

Periodo de ocupación de la temporada: Desde: 01/04/2022 Hasta: 31/10/2022
Plazo de autorización Año/Años:4.....

Descripción de la ocupación:

2. Tipo de Instalación	(3) Ocupación (m2)
SOMBRILLAS Y HAMACAS	250 m2

- (1) Se indicará un número desde el uno (1), para cada instalación, correlativo en orden y ubicación.
(2) Se indicarán todos los elementos que contenga una misma instalación: kiosco, mesas y sillas (indicar si lleva sombraje), sombrillas y hamacas (tipo tumbona), elementos náuticos (especificar tipo: patines, canoas, motos acuáticas, etc.), parque hinchable, pasarelas de madera, puesto de control, circuito de prácticas, canal de lanzamiento y varada.
(3) Indicar siempre en metros cuadrados (nunca en número de unidades)

Datos del solicitante

Nombre y apellidos: AYUNTAMIENTO DE LOS ALCÁZARES
NIF/CIF: P-3004500-I Dirección: AVD. LIBERTAD Nº 40
Localidad: LOS ALCÁZARES C.P.: 30710 Provincia: MURCIA




00147167928100520076220c091ey

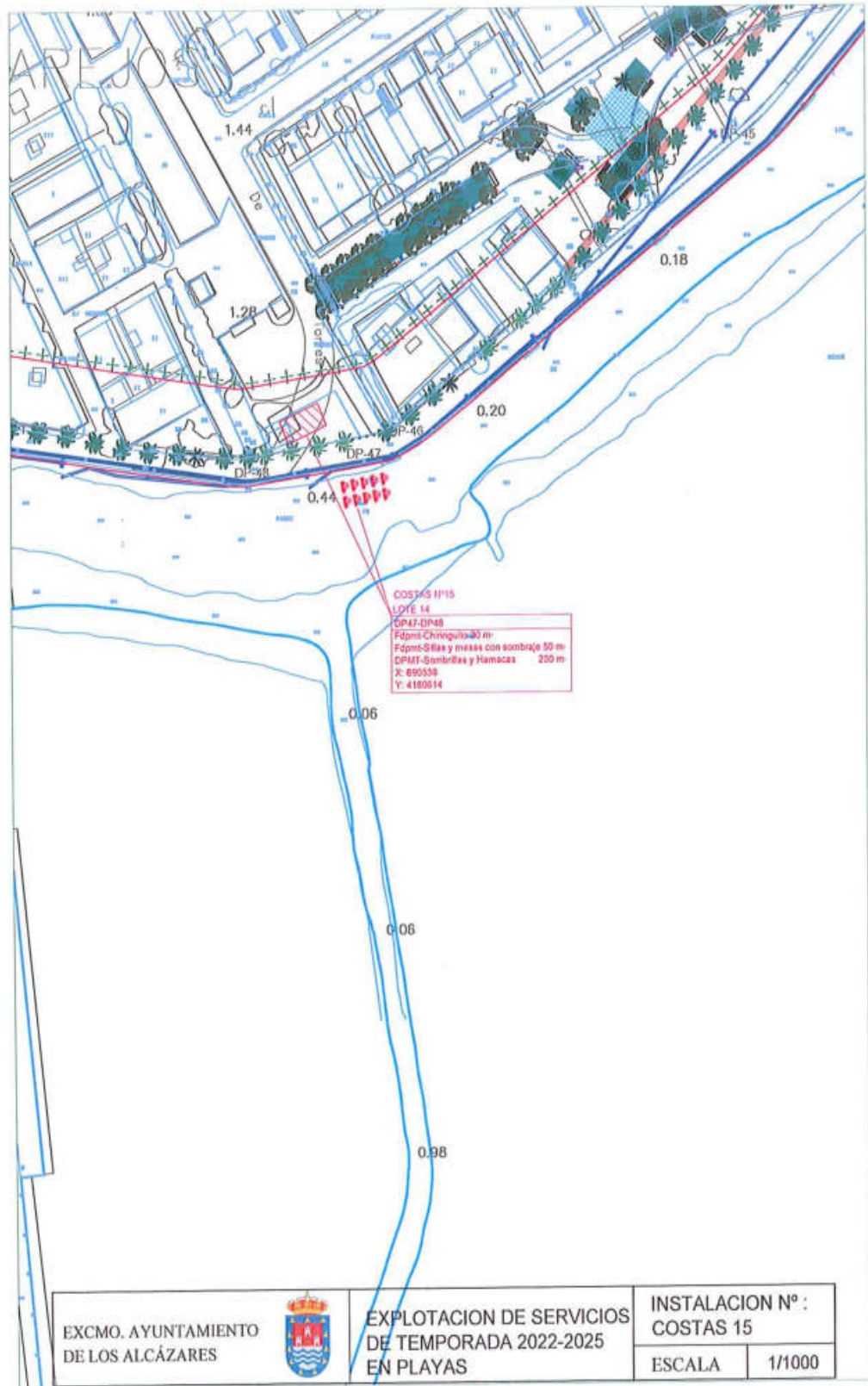
El código de verificación (CSV) permite la verificación de la integridad de una copia de este documento electrónico. Este documento incorpora firma electrónica de acuerdo a la Ley 59/2003, de 19 de diciembre, de firma electrónica.
<https://sede.localizaciones.regionmurcia.es/validacionDoc/index.jsp?entidad=30902>



001471c7928100f52007e5220c091ey



El código de verificación (CSV) permite la verificación de la integridad de una copia de este documento electrónico. Este documento incorpora firma electrónica de acuerdo a la Ley 59/2003, de 19 de diciembre, de firma electrónica
<https://sede.localizaciones.regiondemurcia.es/validacionDoc/index.jsp?entidad=30902>



EXCMO. AYUNTAMIENTO DE LOS ALCÁZARES		EXPLOTACION DE SERVICIOS DE TEMPORADA 2022-2025 EN PLAYAS		INSTALACION Nº : COSTAS 15	
				ESCALA	1/1000

ÁMBITO- PREFIJO

GEISER

Nº registro

00005951e2100395091

CSV

GEISER-62a7-a690-f18f-4105-b5e6-ac0e-8cc0-f640

DIRECCIÓN DE VALIDACIÓN

<https://sede.administracionespublicas.gob.es/valida>

FECHA Y HORA DEL DOCUMENTO

17/12/2021 08:25:22 Horario peninsular

Validez del documento

Copia



FICHA TÉCNICA SOBRE INSTALACIONES DE TEMPORADA EN DOMINIO PÚBLICO MARÍTIMO-TERRESTRE.

(1) INSTALACION Nº: ITLA 16/2022

Localización de la instalación solicitada

Playa: LOS NAREJOS Municipio: LOS ALCAZARES
Hitos: DP 42-43 Deslinde: (Orden Ministerial/Referencia)

Coordenadas UTM ETRS89 X: 690778 Y: 4180798
Coordenadas geográficas Longitud: Latitud:

Datos sobre la instalación solicitada

Periodo de ocupación de la temporada: Desde: 01/02/2022 Hasta: 31/12/2022
Plazo de autorización Año/Años:4.....

Descripción de la ocupación:

2. Tipo de Instalación	(3) Ocupación (m2)
CHIRINGUITO	20 m2
MESAS Y SILLAS CON SOMBRAJE	50 m2

- (1) Se indicará un número desde el uno (1), para cada instalación, correlativo en orden y ubicación.
(2) Se indicarán todos los elementos que contenga una misma instalación: kiosco, mesas y sillas (indicar si lleva sombrero), sombrillas y hamacas (tipo tumbona), elementos náuticos (especificar tipo: patines, canoas, motos acuáticas, etc.), parque hinchable, pasarelas de madera, puesto de control, circuito de prácticas, canal de lanzamiento y varada.
(3) Indicar siempre en metros cuadrados (nunca en número de unidades)

Datos del solicitante

Nombre y apellidos: AYUNTAMIENTO DE LOS ALCÁZARES

NIF/CIF: P-3004500-I Dirección: AVD. LIBERTAD Nº 40

Localidad: LOS ALCÁZARES C.P.: 30710 Provincia: MURCIA

El código de verificación (CSV) permite la verificación de la integridad de una copia de este documento electrónico. Este documento incorpora firma electrónica de acuerdo a la Ley 59/2003, de 19 de diciembre, de firma electrónica.
<https://sede.localizaciones.regidromunicipal.es/validacionDoc/index.jsp?entidad=30902>

00147167928100520076220c091ey

ÁMBITO- PREFIJO

GEISER

Nº registro

00005951e2100395091

CSV

GEISER-62a7-a690-f18f-4105-b5e6-ac0e-8cc0-f640

DIRECCIÓN DE VALIDACIÓN

<https://sede.administracionespublicas.gob.es/valida>

FECHA Y HORA DEL DOCUMENTO

17/12/2021 08:25:22 Horario peninsular

Validez del documento

Copia



FICHA TÉCNICA SOBRE INSTALACIONES DE TEMPORADA EN DOMINIO PÚBLICO MARÍTIMO-TERRESTRE.

(1) INSTALACION Nº: ITLA 16.1/2022

Localización de la instalación solicitada

Playa: LOS NAREJOS Municipio: LOS ALCAZARES
Hitos: DP 42-43 Deslinde: (Orden Ministerial/Referencia)

Coordenadas UTM ETRS89 X: 690778 Y: 4180798
Coordenadas geográficas Longitud: Latitud:

Datos sobre la instalación solicitada

Periodo de ocupación de la temporada: Desde: 01/04/2022 Hasta: 31/10/2022
Plazo de autorización Año/Años:4.....

Descripción de la ocupación:

2. Tipo de Instalación	(3) Ocupación (m2)
SOMBRILLAS Y HAMACAS	150 m2
PASARELA MINUSVÁLIDOS	14 m2

(1) Se indicará un número desde el uno (1), para cada instalación, correlativo en orden y ubicación.

(2) Se indicarán todos los elementos que contenga una misma instalación: kiosco, mesas y sillas (indicar si lleva sombrije), sombrillas y hamacas (tipo tumbona), elementos náuticos (especificar tipo: patines, canoas, motos acuáticas, etc.), parque hinchable, pasarelas de madera, puesto de control, circuito de prácticas, canal de lanzamiento y varada.

(3) Indicar siempre en metros cuadrados (nunca en número de unidades)

Datos del solicitante

Nombre y apellidos: AYUNTAMIENTO DE LOS ALCÁZARES

NIF/CIF: P-3004500-I

Dirección: AVD. LIBERTAD Nº 40

Localidad: LOS ALCÁZARES

C.P.: 30710

Provincia: MURCIA

El código de verificación (CSV) permite la verificación de la integridad de una copia de este documento electrónico. Este documento incorpora firma electrónica de acuerdo a la Ley 59/2003, de 19 de diciembre, de firma electrónica.
<https://sede.localizaciones.regidromunicipal.es/validacionDoc/index.jsp?entidad=30902>



001471c7928100f5207c6220c091ey



El código de verificación (CSV) permite la verificación de la integridad de una copia de este documento electrónico. Este documento incorpora firma electrónica de acuerdo a la Ley 59/2003, de 19 de diciembre, de firma electrónica
<https://sede.localizaciones.regiondemurcia.es/validacionDoc/index.jsp?entidad=30902>



ÁMBITO- PREFIJO

GEISER

Nº registro

00005951e2100395091

CSV

GEISER-62a7-a690-f18f-4105-b5e6-ac0e-8cc0-f640

DIRECCIÓN DE VALIDACIÓN

<https://sede.administracionespublicas.gob.es/valida>

FECHA Y HORA DEL DOCUMENTO

17/12/2021 08:25:22 Horario peninsular

Validez del documento

Copia



FICHA TÉCNICA SOBRE INSTALACIONES DE TEMPORADA EN DOMINIO PÚBLICO MARÍTIMO-TERRESTRE.

(1) INSTALACION Nº: ITLA 17/2022

Localización de la instalación solicitada

Playa: LOS NAREJOS Municipio: LOS ALCAZARES
Hitos: DP 39-40 Deslinde: (Orden Ministerial/Referencia)

Coordenadas UTM ETRS89 X: 690859 Y: 4180825
Coordenadas geográficas Longitud: Latitud:

Datos sobre la instalación solicitada

Periodo de ocupación de la temporada: Desde: 01/02/2022 Hasta: 31/12/2022
Plazo de autorización Año/Años:4.....

Descripción de la ocupación:

2. Tipo de Instalación	(3) Ocupación (m2)
CHIRINGUITO (FUERA DE ZONA DPMT)	28 m2
MESAS Y SILLAS CON SOMBRAJE (FUERA DE ZONA DPMT)	42 m2

(1) Se indicará un número desde el uno (1), para cada instalación, correlativo en orden y ubicación.

(2) Se indicarán todos los elementos que contenga una misma instalación: kiosco, mesas y sillas (indicar si lleva sombrero), sombrillas y hamacas (tipo tumbona), elementos náuticos (especificar tipo: patines, canoas, motos acuáticas, etc.), parque hinchable, pasarelas de madera, puesto de control, circuito de prácticas, canal de lanzamiento y varada.

(3) Indicar siempre en metros cuadrados (nunca en número de unidades)

Datos del solicitante

Nombre y apellidos: AYUNTAMIENTO DE LOS ALCÁZARES

NIF/CIF: P-3004500-I

Dirección: AVD. LIBERTAD Nº 40

Localidad: LOS ALCÁZARES

C.P.: 30710

Provincia: MURCIA

00147167928100520076220c091ey

El código de verificación (CSV) permite la verificación de la integridad de una copia de este documento electrónico. Este documento incorpora firma electrónica de acuerdo a la Ley 59/2003, de 19 de diciembre, de firma electrónica
<https://sede.localizaciones.regionmurcia.es/validacionDoc/index.jsp?entidad=30902>



FICHA TÉCNICA SOBRE INSTALACIONES DE TEMPORADA EN DOMINIO PÚBLICO MARÍTIMO-TERRESTRE.

(1) INSTALACION Nº: ITLA 17.1/2022

Localización de la instalación solicitada

Playa: LOS NAREJOS Municipio: LOS ALCAZARES
Hitos: DP 39-40 Deslinde: (Orden Ministerial/Referencia)

Coordenadas UTM ETRS89 X: 690859 Y: 4180825
Coordenadas geográficas Longitud: Latitud:

Datos sobre la instalación solicitada

Periodo de ocupación de la temporada: Desde: 01/04/2022 Hasta: 31/10/2022
Plazo de autorización Año/Años:4.....

Descripción de la ocupación:

2. Tipo de Instalación	(3) Ocupación (m2)
SOMBRILLAS Y HAMACAS	250 m2

(1) Se indicará un número desde el uno (1), para cada instalación, correlativo en orden y ubicación.

(2) Se indicarán todos los elementos que contenga una misma instalación: kiosco, mesas y sillas (indicar si lleva sombraje), sombrillas y hamacas (tipo tumbona), elementos náuticos (especificar tipo: patines, canoas, motos acuáticas, etc.), parque hinchable, pasarelas de madera, puesto de control, circuito de prácticas, canal de lanzamiento y varada.

(3) Indicar siempre en metros cuadrados (nunca en número de unidades)

Datos del solicitante

Nombre y apellidos: AYUNTAMIENTO DE LOS ALCÁZARES

NIF/CIF: P-3004500-I

Dirección: AVD. LIBERTAD Nº 40

Localidad: LOS ALCÁZARES


C.P.: 30710

Provincia: MURCIA

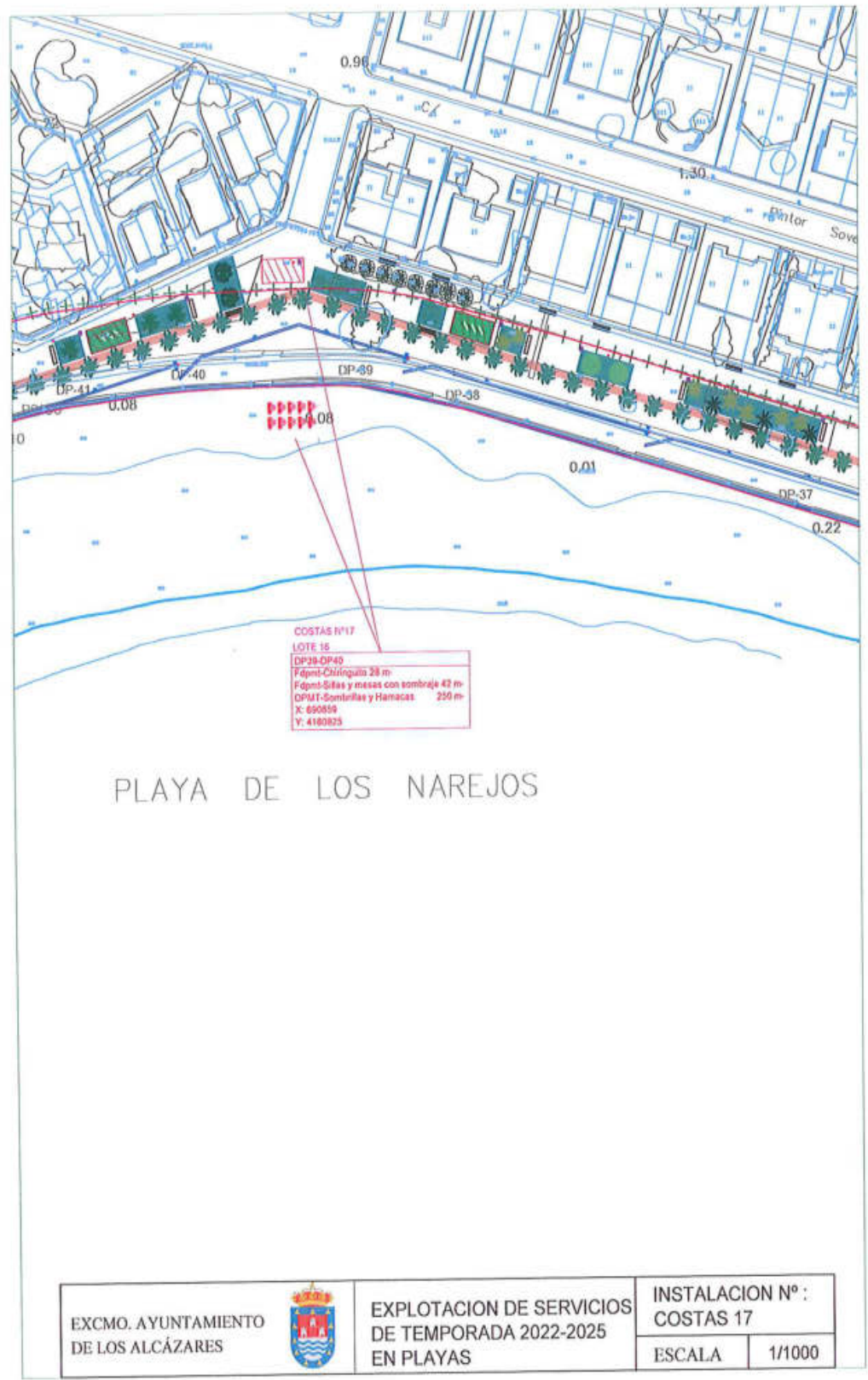
El código de verificación (CSV) permite la verificación de la integridad de una copia de este documento electrónico. Este documento incorpora firma electrónica de acuerdo a la Ley 59/2003, de 19 de diciembre, de firma electrónica.
<https://sede.localizaciones.regidromunicipal.es/validacionDoc/index.jsp?entidad=30902>



001471679281005200765220c091ey



El código de verificación (CSV) permite la verificación de la integridad de una copia de este documento electrónico. Este documento incorpora firma electrónica de acuerdo a la Ley 59/2003, de 19 de diciembre, de firma electrónica
<https://sede.localizaciones.regiondemurcia.es/validacionDoc/index.jsp?entidad=30902>



ÁMBITO- PREFIJO

GEISER

Nº registro

00005951e2100395091

CSV

GEISER-62a7-a690-f18f-4105-b5e6-ac0e-8cc0-f640

DIRECCIÓN DE VALIDACIÓN

<https://sede.administracionespublicas.gob.es/valida>

FECHA Y HORA DEL DOCUMENTO

17/12/2021 08:25:22 Horario peninsular

Validez del documento

Copia



FICHA TÉCNICA SOBRE INSTALACIONES DE TEMPORADA EN DOMINIO PÚBLICO MARÍTIMO-TERRESTRE.

(1) INSTALACION Nº: ITLA 18/2022

Localización de la instalación solicitada

Playa: LOS NAREJOS Municipio: LOS ALCAZARES
Hitos: DP 36-37 Deslinde: (Orden Ministerial/Referencia)

Coordenadas UTM ETRS89 X: 690989 Y: 4180728
Coordenadas geográficas Longitud: Latitud:

Datos sobre la instalación solicitada

Periodo de ocupación de la temporada: Desde: 01/06/2022 Hasta: 30/09/2022
Plazo de autorización Año/Años:4.....

Descripción de la ocupación:

2. Tipo de instalación	(3) Ocupación (m2)
PARQUE ACUÁTICO	100 m2
PUNTO DE CONTROL	5 m2

(1) Se indicará un número desde el uno (1), para cada instalación, correlativo en orden y ubicación.

(2) Se indicarán todos los elementos que contenga una misma instalación: kiosco, mesas y sillas (indicar si lleva sombrero), sombrillas y hamacas (tipo tumbona), elementos náuticos (especificar tipo: patines, canoas, motos acuáticas, etc.), parque hinchable, pasarelas de madera, puesto de control, circuito de prácticas, canal de lanzamiento y varada.

(3) Indicar siempre en metros cuadrados (nunca en número de unidades)

Datos del solicitante

Nombre y apellidos: AYUNTAMIENTO DE LOS ALCÁZARES

NIF/CIF: P-3004500-I

Dirección: AVD. LIBERTAD Nº 40

Localidad: LOS ALCÁZARES

C.P.: 30710


Provincia: MURCIA

00147167928100520076220c091ey

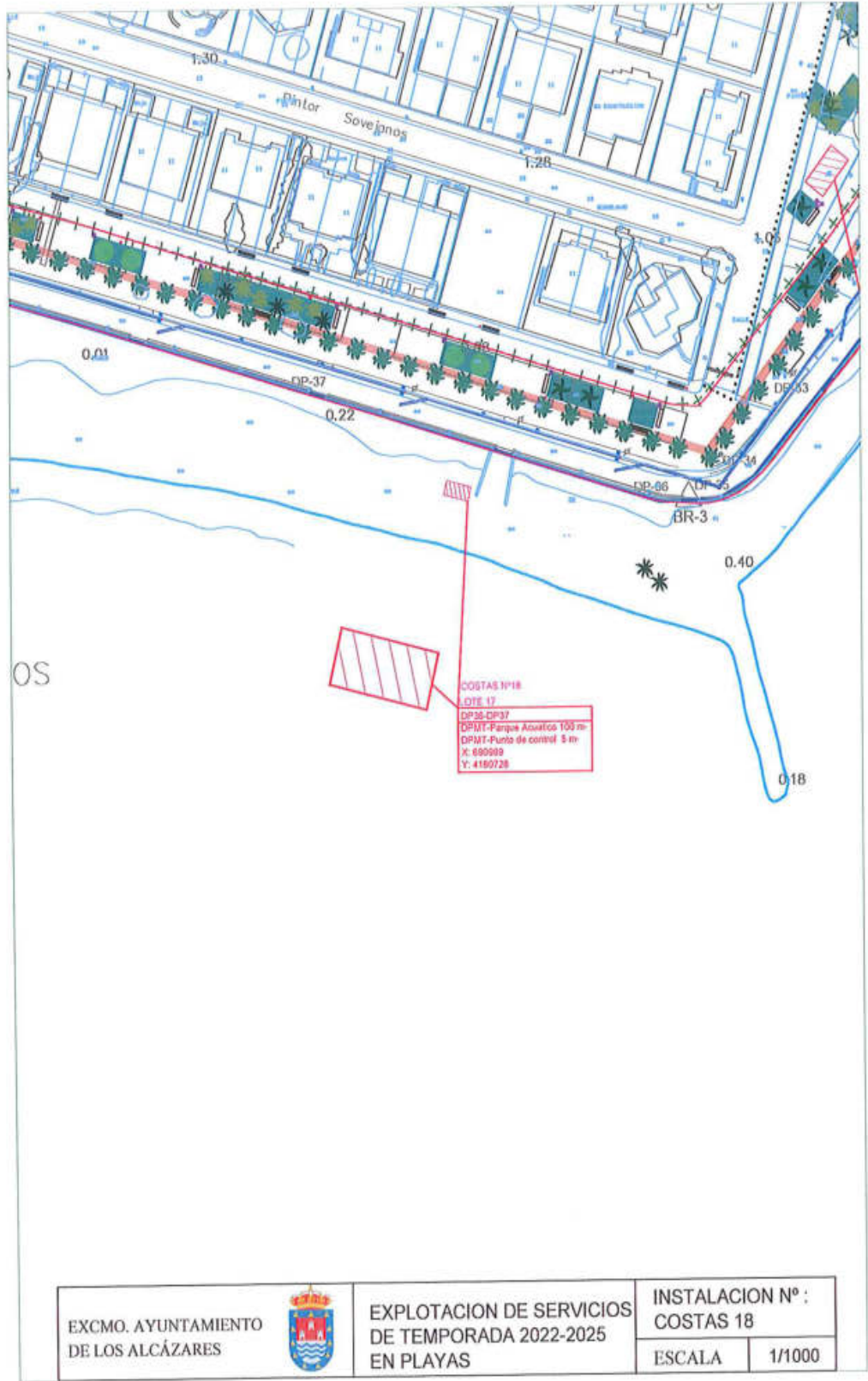
El código de verificación (CSV) permite la verificación de la integridad de una copia de este documento electrónico. Este documento incorpora firma electrónica de acuerdo a la Ley 59/2003, de 19 de diciembre, de firma electrónica.
<https://sede.localizaciones.regionmurcia.es/validacionDoc/index.jsp?entidad=30902>



001471c79281005207e5220c091ey



El código de verificación (CSV) permite la verificación de la integridad de una copia de este documento electrónico. Este documento incorpora firma electrónica de acuerdo a la Ley 59/2003, de 19 de diciembre, de firma electrónica
<https://sede.localizaciones.regiondemurcia.es/validacionDoc/index.jsp?entidad=30902>



EXCMO. AYUNTAMIENTO DE LOS ALCÁZARES		EXPLOTACION DE SERVICIOS DE TEMPORADA 2022-2025 EN PLAYAS		INSTALACION Nº : COSTAS 18	
				ESCALA	1/1000

ÁMBITO- PREFIJO

GEISER

Nº registro

00005951e2100395091

CSV

GEISER-62a7-a690-f18f-4105-b5e6-ac0e-8cc0-f640

DIRECCIÓN DE VALIDACIÓN

<https://sede.administracionespublicas.gob.es/valida>

FECHA Y HORA DEL DOCUMENTO

17/12/2021 08:25:22 Horario peninsular

Validez del documento

Copia



FICHA TÉCNICA SOBRE INSTALACIONES DE TEMPORADA EN DOMINIO PÚBLICO MARÍTIMO-TERRESTRE.

(1) INSTALACION Nº: ITLA 19/2022

Localización de la instalación solicitada

Playa: LOS NAREJOS Municipio: LOS ALCAZARES
Hitos: DP 32-33 Deslinde: (Orden Ministerial/Referencia)

Coordenadas UTM ETRS89 X: 691112 Y: 4180803
Coordenadas geográficas Longitud: Latitud:

Datos sobre la instalación solicitada

Período de ocupación de la temporada: Desde: 01/02/2022 Hasta: 31/12/2022
Plazo de autorización Año/Años:4.....

Descripción de la ocupación:

2. Tipo de Instalación	(3) Ocupación (m2)
CHIRINGUITO (FUERA DE ZONA DPMT)	28 m2
MESAS Y SILLAS CON SOMBRAJE (FUERA DE LA ZONA DPMT)	42 m2

(1) Se indicará un número desde el uno (1), para cada instalación, correlativo en orden y ubicación.

(2) Se indicarán todos los elementos que contenga una misma instalación: kiosco, mesas y sillas (indicar si lleva sombrero), sombrillas y hamacas (tipo tumbona), elementos náuticos (especificar tipo: patines, canoas, motos acuáticas, etc.), parque hinchable, pasarelas de madera, puesto de control, circuito de prácticas, canal de lanzamiento y varada.

(3) Indicar siempre en metros cuadrados (nunca en número de unidades)

Datos del solicitante

Nombre y apellidos: AYUNTAMIENTO DE LOS ALCÁZARES

NIF/CIF: P-3004500-I

Dirección: AVD. LIBERTAD Nº 40

Localidad: LOS ALCÁZARES

C.P.: 30710

Provincia: MURCIA

00147167928100520076220c091ey

El código de verificación (CSV) permite la verificación de la integridad de una copia de este documento electrónico. Este documento incorpora firma electrónica de acuerdo a la Ley 59/2003, de 19 de diciembre, de firma electrónica.
<https://sede.localizaciones.regionmurcia.es/validacionDoc/index.jsp?entidad=30902>



FICHA TÉCNICA SOBRE INSTALACIONES DE TEMPORADA EN DOMINIO PÚBLICO MARÍTIMO-TERRESTRE.

(1) INSTALACION Nº: ITLA 19.1/2022

Localización de la instalación solicitada

Playa: LOS NAREJOS Municipio: LOS ALCAZARES
Hitos: DP 32-33 Deslinde: (Orden Ministerial/Referencia)

Coordenadas UTM ETRS89 X: 691112 Y: 4180803
Coordenadas geográficas Longitud: Latitud:

Datos sobre la instalación solicitada

Periodo de ocupación de la temporada: Desde: 01/04/2022 Hasta: 31/10/2022
Plazo de autorización Año/Años:4.....

Descripción de la ocupación:

2. Tipo de Instalación	(2) Ocupación (m2)
SOMBRILLAS Y HAMACAS	250 m2

(1) Se indicará un número desde el uno (1), para cada instalación, correlativo en orden y ubicación.

(2) Se indicarán todos los elementos que contenga una misma instalación: kiosco, mesas y sillas (indicar si lleva sombraje), sombrillas y hamacas (tipo tumbona), elementos náuticos (especificar tipo: patines, canoas, motos acuáticas, etc.), parque hinchable, pasarelas de madera, puesto de control, circuito de prácticas, canal de lanzamiento y varada.

(3) Indicar siempre en metros cuadrados (nunca en número de unidades)

Datos del solicitante

Nombre y apellidos: AYUNTAMIENTO DE LOS ALCÁZARES

NIF/CIF: P-3004500-I

Dirección: AVD. LIBERTAD Nº 40

Localidad: LOS ALCÁZARES

C.P.: 30710

Provincia: MURCIA

00147167928100520076220c091ey

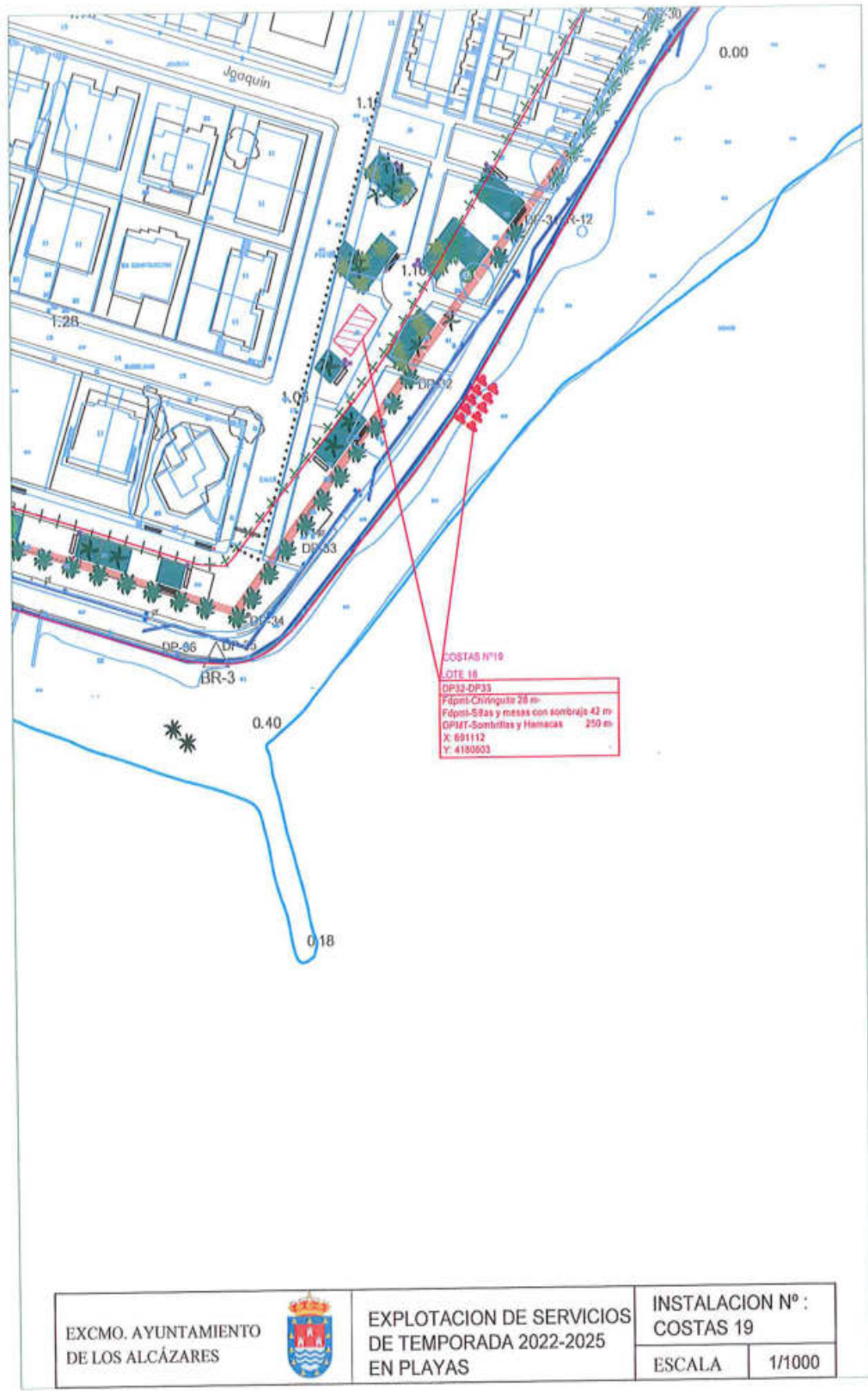
El código de verificación (CSV) permite la verificación de la integridad de una copia de este documento electrónico. Este documento incorpora firma electrónica de acuerdo a la Ley 59/2003, de 19 de diciembre, de firma electrónica.
<https://sede.localizaciones.regionmurcia.es/validacionDoc/index.jsp?entidad=30902>



001471c792810052007e5220c091ey



El código de verificación (CSV) permite la verificación de la integridad de una copia de este documento electrónico. Este documento incorpora firma electrónica de acuerdo a la Ley 59/2003, de 19 de diciembre, de firma electrónica
<https://sede.localizadores.regiondemurcia.es/validacionDoc/index.jsp?entidad=30902>



EXCMO. AYUNTAMIENTO DE LOS ALCÁZARES		EXPLOTACION DE SERVICIOS DE TEMPORADA 2022-2025 EN PLAYAS	INSTALACION Nº : COSTAS 19	
			ESCALA	1/1000

ÁMBITO- PREFIJO
GEISER
Nº registro
00005951e2100395091

CSV
GEISER-62a7-a690-f18f-4105-b5e6-ac0e-8cc0-f640
DIRECCIÓN DE VALIDACIÓN
<https://sede.administracionespublicas.gob.es/valida>

FECHA Y HORA DEL DOCUMENTO
17/12/2021 08:25:22 Horario peninsular
Validez del documento
Copia





FICHA TÉCNICA SOBRE INSTALACIONES DE TEMPORADA EN DOMINIO PÚBLICO MARITIMO-TERRESTRE.

(1) INSTALACION Nº: ITLA 20/2022

Localización de la instalación solicitada

Playa: LOS NAREJOS Municipio: LOS ALCAZARES
Hitos: DP 28-29 Deslinde: (Orden Ministerial/Referencia)

Coordenadas UTM ETRS89 X: 691190 Y: 4180906
Coordenadas geográficas Longitud: Latitud:

Datos sobre la instalación solicitada

Período de ocupación de la temporada: Desde: 01/02/2022 Hasta: 31/12/2022
Plazo de autorización Año/Años:4.....

Descripción de la ocupación:

2. Tipo de Instalación	(3) Ocupación (m2)
CHIRINGUITO (FUERA DE LA ZONA DPMT)	20 m2
MESAS Y SILLAS CON SOMBRAJE (FUERA DE LA ZONA DPMT)	60 m2

- 1) Se indicará un número desde el uno (1), para cada instalación, correlativo en orden y ubicación.
2) Se indicarán todos los elementos que contenga una misma instalación: kiosco, mesas y sillas (indicar si lleva sombrero), sombrillas y hamacas (tipo tumbona), elementos náuticos (especificar tipo: patines, canoas, motos acuáticas, etc.), parque hinchable, pasarelas de madera, puesto de control, circuito de prácticas, canal de lanzamiento y varada.
(3) Indicar siempre en metros cuadrados (nunca en número de unidades)

Datos del solicitante

Nombre y apellidos: AYUNTAMIENTO DE LOS ALCÁZARES
NIF/CIF: P-3004500-I Dirección: AVD. LIBERTAD Nº 40
Localidad: LOS ALCÁZARES C.P.: 30710 Provincia: MURCIA



00147167928100520765220c091ey

El código de verificación (CSV) permite la verificación de la integridad de una copia de este documento electrónico. Este documento incorpora firma electrónica de acuerdo a la Ley 59/2003, de 19 de diciembre, de firma electrónica.
<https://sede.localizaciones.regionmurcia.es/validacionDoc/index.jsp?entidad=30902>



FICHA TÉCNICA SOBRE INSTALACIONES DE TEMPORADA EN DOMINIO PÚBLICO MARÍTIMO-TERRESTRE.

(1) INSTALACION Nº: ITLA 20.1/2022

Localización de la instalación solicitada

Playa: LOS NAREJOS Municipio: LOS ALCAZARES
Hitos: DP 28-29 Deslinde: (Orden Ministerial/Referencia)

Coordenadas UTM ETRS89 X: 691190 Y: 4180906
Coordenadas geográficas Longitud: Latitud:

Datos sobre la instalación solicitada

Período de ocupación de la temporada: Desde: 01/04/2022 Hasta: 31/10/2022
Plazo de autorización Año/Años:4.....

Descripción de la ocupación:

2. Tipo de Instalación	(3) Ocupación (m2)
SOMBRILLAS Y HAMACAS	250 m2

(1) Se indicará un número desde el uno (1), para cada instalación, correlativo en orden y ubicación.

(2) Se indicarán todos los elementos que contenga una misma instalación: kiosco, mesas y sillas (indicar si lleva sombrero), sombrillas y hamacas (tipo tumbona), elementos náuticos (especificar tipo: patines, canoas, motos acuáticas, etc.), parque hinchable, pasarelas de madera, puesto de control, circuito de prácticas, canal de lanzamiento y varada.

(3) Indicar siempre en metros cuadrados (nunca en número de unidades)

Datos del solicitante

Nombre y apellidos: AYUNTAMIENTO DE LOS ALCÁZARES

NIF/CIF: P-3004500-I

Dirección: AVD. LIBERTAD Nº 40

Localidad: LOS ALCÁZARES

C.P.: 30710

Provincia: MURCIA

00147167928100520076220c091ey

El código de verificación (CSV) permite la verificación de la integridad de una copia de este documento electrónico. Este documento incorpora firma electrónica de acuerdo a la Ley 59/2003, de 19 de diciembre, de firma electrónica.
<https://sede.localizaciones.regionmurcia.es/validacionDoc/index.jsp?entidad=30902>

ÁMBITO- PREFIJO

GEISER

Nº registro

00005951e2100395091

CSV

GEISER-62a7-a690-f18f-4105-b5e6-ac0e-8cc0-f640

DIRECCIÓN DE VALIDACIÓN

<https://sede.administracionespublicas.gob.es/valida>

FECHA Y HORA DEL DOCUMENTO


17/12/2021 08:25:22 Horario peninsular

Validez del documento

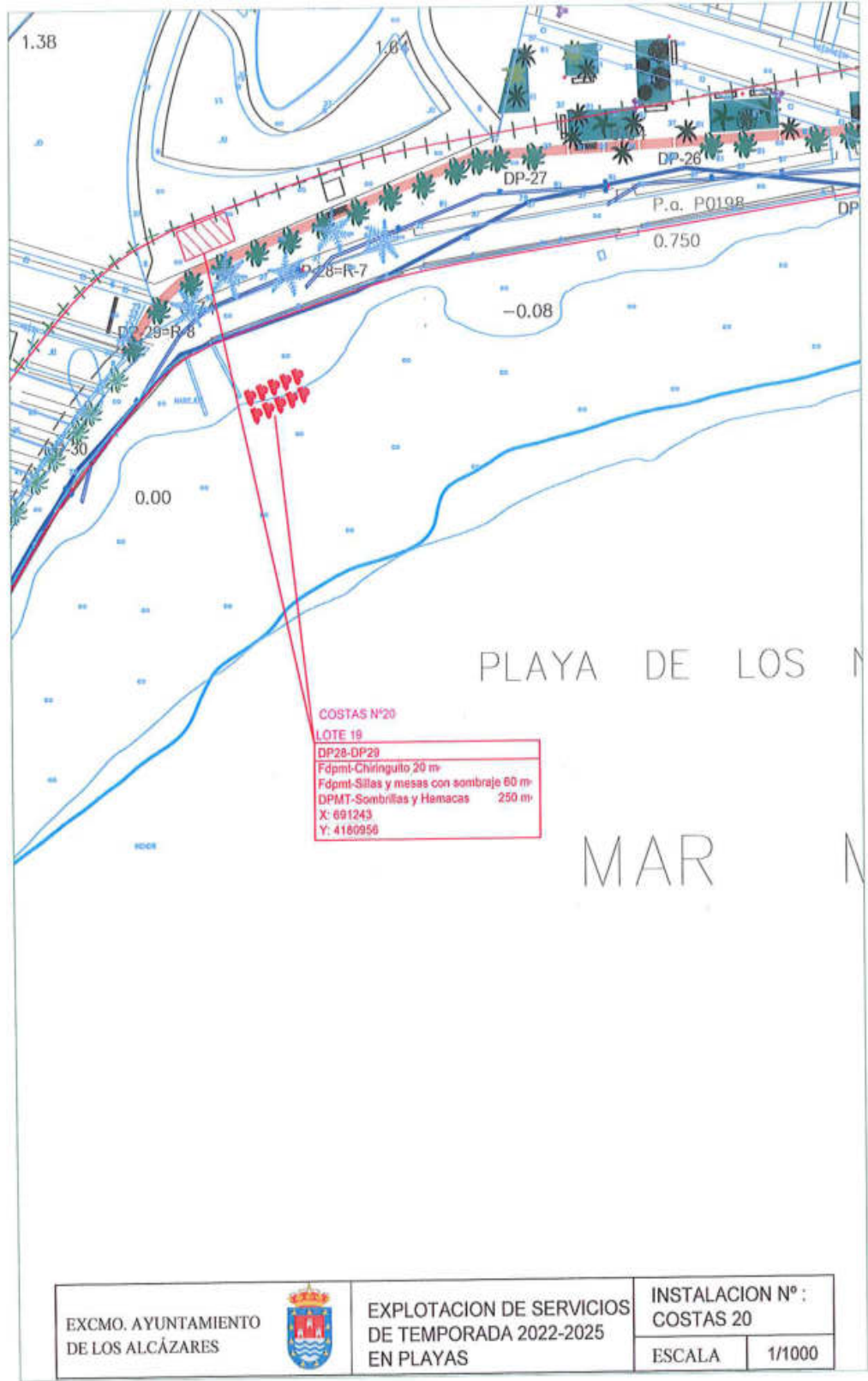
Copia



001471679281005200765220c091ey



El código de verificación (CSV) permite la verificación de la integridad de una copia de este documento electrónico. Este documento incorpora firma electrónica de acuerdo a la Ley 59/2003, de 19 de diciembre, de firma electrónica
<https://sede.localizaciones.regiondemurcia.es/validacionDoc/index.jsp?entidad=30902>



ÁMBITO- PREFIJO

GEISER

Nº registro

00005951e2100395091

CSV

GEISER-62a7-a690-f18f-4105-b5e6-ac0e-8cc0-f640

DIRECCIÓN DE VALIDACIÓN

<https://sede.administracionespublicas.gob.es/valida>

FECHA Y HORA DEL DOCUMENTO

17/12/2021 08:25:22 Horario peninsular

Validez del documento

Copia



FICHA TÉCNICA SOBRE INSTALACIONES DE TEMPORADA EN DOMINIO PÚBLICO MARÍTIMO-TERRESTRE.

(1) INSTALACION Nº: ITLA 21/2022

Localización de la instalación solicitada

Playa: LOS NAREJOS Municipio: LOS ALCAZARES
Hitos: DP 27-28 Deslinde: (Orden Ministerial/Referencia)

Coordenadas UTM ETRS89 X: 691231 Y: 4180944
Coordenadas geográficas Longitud: Latitud:

Datos sobre la instalación solicitada

Periodo de ocupación de la temporada: Desde: 01/02/2022 Hasta: 31/12/2022
Plazo de autorización Año/Años:4.....

Descripción de la ocupación:

2. Tipo de Instalación	(2) Ocupación (m2)
CHIRINGUITO (FUERA DE LA ZONA DPMT)	36 m2
MESAS Y SILLAS CON SOMBRAJE (FUERA DE LA ZONA DPMT)	142 m2

(1) Se indicará un número desde el uno (1), para cada instalación, correlativo en orden y ubicación.

(2) Se indicarán todos los elementos que contenga una misma instalación: kiosco, mesas y sillas (Indicar si lleva sombrero), sombrillas y hamacas (tipo tumbona), elementos náuticos (especificar tipo: patines, canoas, motos acuáticas, etc.), parque hinchable, pasarelas de madera, puesto de control, circuito de prácticas, canal de lanzamiento y varada.

(3) Indicar siempre en metros cuadrados (nunca en número de unidades)

Datos del solicitante

Nombre y apellidos: AYUNTAMIENTO DE LOS ALCÁZARES

NIF/CIF: P-3004500-I

Dirección: AVD. LIBERTAD Nº 40

Localidad: LOS ALCÁZARES

C.P.: 30710

Provincia: MURCIA

El código de verificación (CSV) permite la verificación de la integridad de una copia de este documento electrónico. Este documento incorpora firma electrónica de acuerdo a la Ley 59/2003, de 19 de diciembre, de firma electrónica
<https://sede.localizaciones.regionmurcia.es/validacionDoc/index.jsp?entidad=30902>



FICHA TÉCNICA SOBRE INSTALACIONES DE TEMPORADA EN DOMINIO PÚBLICO MARITIMO-TERRESTRE.

(1) INSTALACION Nº: ITLA 21.1/2022

Localización de la instalación solicitada

Playa: LOS NAREJOS Municipio: LOS ALCAZARES
Hitos: DP 27-28 Deslinde: (Orden Ministerial/Referencia)

Coordenadas UTM ETRS89 X: 691231 Y: 4180944
Coordenadas geográficas Longitud: Latitud:

Datos sobre la instalación solicitada

Período de ocupación de la temporada: Desde: 01/04/2022 Hasta: 31/10/2022
Plazo de autorización Año/Años:4.....

Descripción de la ocupación:

Table with 2 columns: 2. Tipo de Instalación, (3) Ocupación (m2). Row 1: SOMBRILLAS Y HAMACAS, 250 m2.

- (1) Se indicará un número desde el uno (1), para cada instalación, correlativo en orden y ubicación.
(2) Se indicarán todos los elementos que contenga una misma instalación: kiosco, mesas y sillas (indicar si lleva sombrero), sombrillas y hamacas (tipo tumbona), elementos náuticos (especificar tipo: patines, canoas, motos acuáticas, etc.), parque hinchable, pasarelas de madera, puesto de control, circuito de prácticas, canal de lanzamiento y varada.
(3) Indicar siempre en metros cuadrados (nunca en número de unidades)

Datos del solicitante


Nombre y apellidos: AYUNTAMIENTO DE LOS ALCÁZARES
NIF/CIF: P-3004500-I Dirección: AVD. LIBERTAD Nº 40
Localidad: LOS ALCÁZARES C.P.: 30710 Provincia: MURCIA



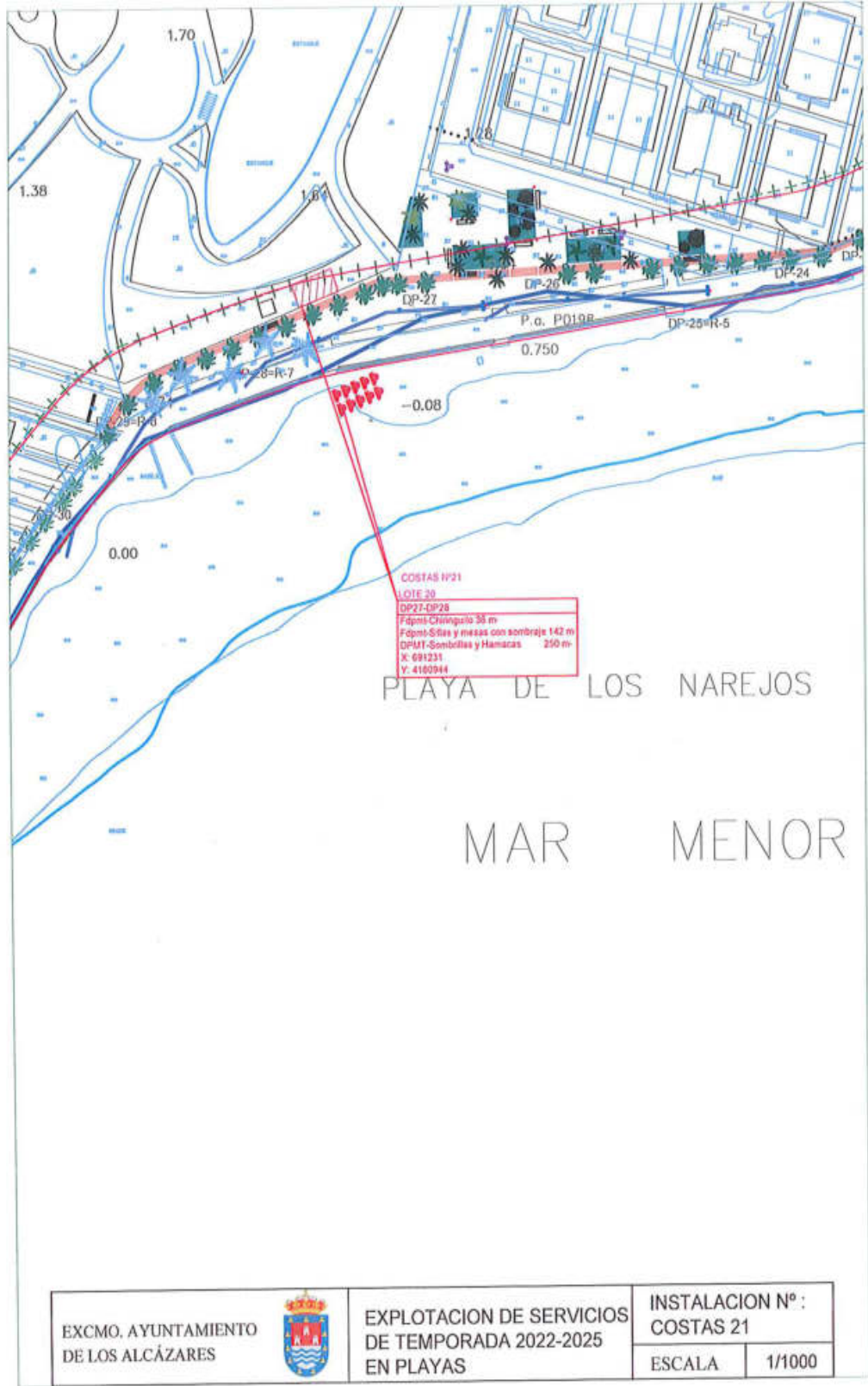
El código de verificación (CSV) permite la verificación de la integridad de una copia de este documento electrónico. Este documento incorpora firma electrónica de acuerdo a la Ley 59/2003, de 19 de diciembre, de firma electrónica
https://sede.localizaciones.regidromunicipal.es/validacionDoc/index.jsp?entidad=30902



00147167928100520076220c091ey



El código de verificación (CSV) permite la verificación de la integridad de una copia de este documento electrónico. Este documento incorpora firma electrónica de acuerdo a la Ley 59/2003, de 19 de diciembre, de firma electrónica
<https://sede.localizadores.regiondemurcia.es/validacionDoc/index.jsp?entidad=30902>



ÁMBITO- PREFIJO

GEISER

Nº registro

00005951e2100395091

CSV

GEISER-62a7-a690-f18f-4105-b5e6-ac0e-8cc0-f640

DIRECCIÓN DE VALIDACIÓN

<https://sede.administracionespublicas.gob.es/valida>

FECHA Y HORA DEL DOCUMENTO

17/12/2021 08:25:22 Horario peninsular

Validez del documento

Copia



FICHA TÉCNICA SOBRE INSTALACIONES DE TEMPORADA EN DOMINIO PÚBLICO MARÍTIMO-TERRESTRE.

(1) INSTALACION Nº: ITLA 22/2022

Localización de la instalación solicitada

Playa: LOS NAREJOS Municipio: LOS ALCAZARES

Hitos: DP 22-23 Deslinde: (Orden Ministerial/Referencia)

Coordenadas UTM ETRS89 X: 691394 Y: 4180962
Coordenadas geográficas Longitud: Latitud:

Datos sobre la instalación solicitada

Periodo de ocupación de la temporada: Desde: 01/02/2022 Hasta: 31/12/2022
Plazo de autorización Año/Años:4.....

Descripción de la ocupación:

2. Tipo de Instalación	(3) Ocupación (m2)
CHIRINGUITO (FUERA DE LA ZONA DPMT)	30 m2
MESAS Y SILLAS CON SOMBRAJE (FUERA DE LA ZONA DPMT)	60 m2

(1) Se indicará un número desde el uno (1), para cada instalación, correlativo en orden y ubicación.

(2) Se indicarán todos los elementos que contenga una misma instalación: kiosco, mesas y sillas (indicar si lleva sombrero), sombrillas y hamacas (tipo tumbona), elementos náuticos (especificar tipo: patines, canoas, motos acuáticas, etc.), parque hinchable, pasarelas de madera, puesto de control, circuito de prácticas, canal de lanzamiento y varada.

(3) Indicar siempre en metros cuadrados (nunca en número de unidades)

Datos del solicitante

Nombre y apellidos: AYUNTAMIENTO DE LOS ALCÁZARES

NIF/CIF: P-3004500-I

Dirección: AVD. LIBERTAD Nº 40

Localidad: LOS ALCÁZARES

C.P.: 30710

Provincia: MURCIA

El código de verificación (CSV) permite la verificación de la integridad de una copia de este documento electrónico. Este documento incorpora firma electrónica de acuerdo a la Ley 59/2003, de 19 de diciembre, de firma electrónica.
<https://sede.localizaciones.regidormunicipal.es/validacionDoc/index.jsp?entidad=30902>



FICHA TÉCNICA SOBRE INSTALACIONES DE TEMPORADA EN DOMINIO PÚBLICO MARÍTIMO-TERRESTRE.

(1) INSTALACION Nº: ITLA 22.1/2022

Localización de la instalación solicitada

Playa: LOS NAREJOS Municipio: LOS ALCAZARES
Hitos: DP 22-23 Deslinde: (Orden Ministerial/Referencia)

Coordenadas UTM ETRS89 X: 691394 Y: 4180962
Coordenadas geográficas Longitud: Latitud:

Datos sobre la instalación solicitada

Período de ocupación de la temporada: Desde: 01/04/2022 Hasta: 31/10/2022
Plazo de autorización Año/Años:4.....

Descripción de la ocupación:

2. Tipo de Instalación	(3) Ocupación (m2)
SOMBRILLAS Y HAMACAS	250 m2

- (1) Se indicará un número desde el uno (1), para cada instalación, correlativo en orden y ubicación.
(2) Se indicarán todos los elementos que contenga una misma instalación: kiosco, mesas y sillas (indicar si lleva sombraje), sombrillas y hamacas (tipo tumbona), elementos náuticos (especificar tipo: patines, canoas, motos acuáticas, etc.), parque hinchable, pasarelas de madera, puesto de control, circuito de prácticas, canal de lanzamiento y varada.
(3) Indicar siempre en metros cuadrados (nunca en número de unidades)

Datos del solicitante

Nombre y apellidos: AYUNTAMIENTO DE LOS ALCÁZARES

NIF/CIF: P-3004500-I Dirección: AVD. LIBERTAD Nº 40

Localidad: LOS ALCÁZARES C.P.: 30710 Provincia: MURCIA

El código de verificación (CSV) permite la verificación de la integridad de una copia de este documento electrónico. Este documento incorpora firma electrónica de acuerdo a la Ley 59/2003, de 19 de diciembre, de firma electrónica.
<https://sede.localizaciones.regionmurcia.es/validacionDoc/index.jsp?entidad=30902>

00147167928100520076220c091ey

ÁMBITO- PREFIJO

GEISER

Nº registro

00005951e2100395091

CSV

GEISER-62a7-a690-f18f-4105-b5e6-ac0e-8cc0-f640

DIRECCIÓN DE VALIDACIÓN

<https://sede.administracionespublicas.gob.es/valida>


FECHA Y HORA DEL DOCUMENTO

17/12/2021 08:25:22 Horario peninsular

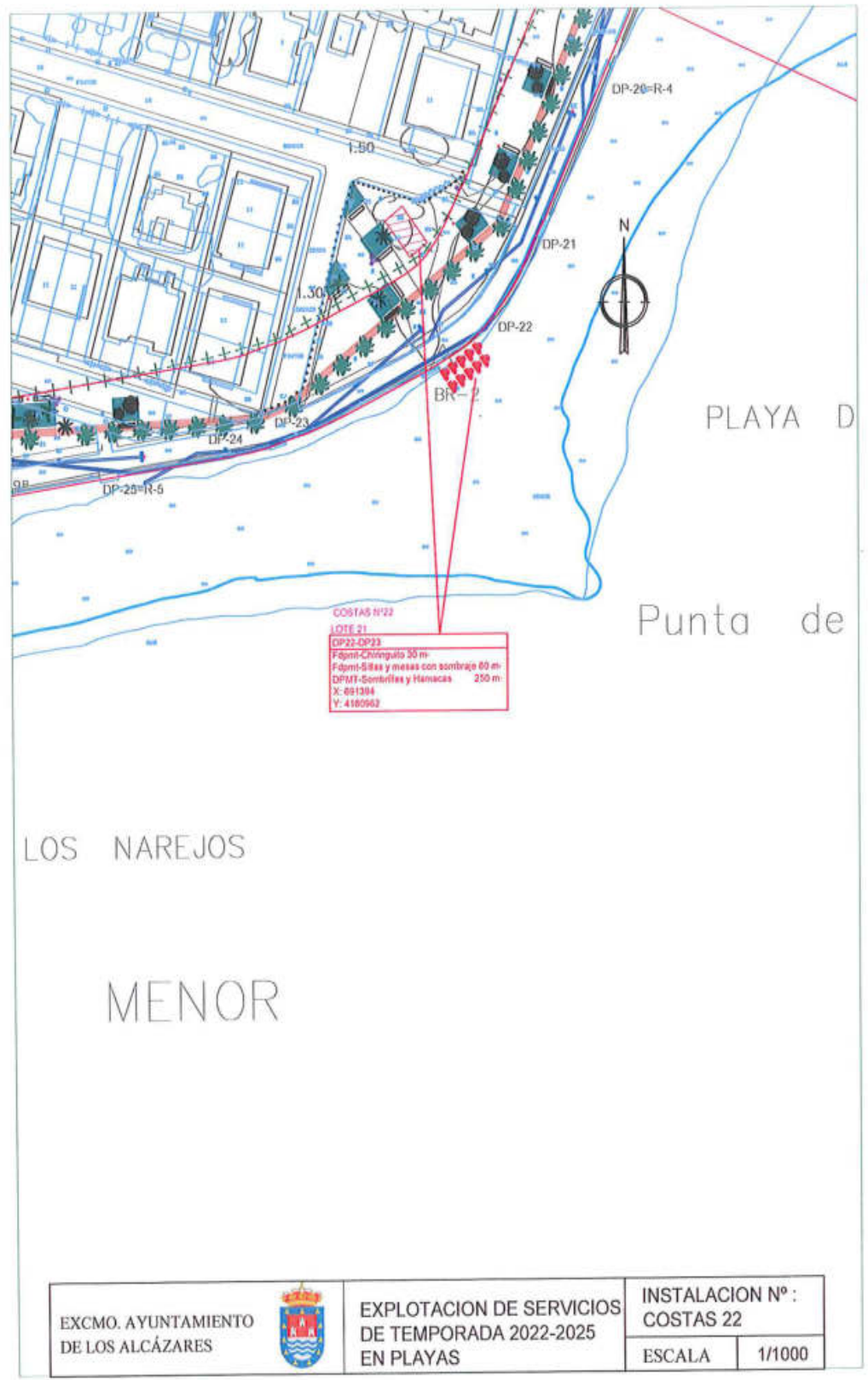
Validez del documento

Copia





El código de verificación (CSV) permite la verificación de la integridad de una copia de este documento electrónico. Este documento incorpora firma electrónica de acuerdo a la Ley 59/2003, de 19 de diciembre, de firma electrónica
<https://sede.localizaciones.regiondemurcia.es/validacionDoc/index.jsp?entidad=30902>



ÁMBITO- PREFIJO
GEISER
Nº registro
00005951e2100395091

CSV
GEISER-62a7-a690-f18f-4105-b5e6-ac0e-8cc0-f640
DIRECCIÓN DE VALIDACIÓN
<https://sede.administracionespublicas.gob.es/valida>

FECHA Y HORA DEL DOCUMENTO
17/12/2021 08:25:22 Horario peninsular
Validez del documento
Copia



FICHA TÉCNICA SOBRE INSTALACIONES DE TEMPORADA EN DOMINIO PÚBLICO MARITIMO-TERRESTRE.

(1) INSTALACION Nº: ITLA 23/2022

Localización de la instalación solicitada

Playa: LOS NAREJOS Municipio: LOS ALCAZARES
Hitos: DP 19-20 Deslinde: (Orden Ministerial/Referencia)

Coordenadas UTM ETRS89 X: 691429 Y: 4181023
Coordenadas geográficas Longitud: Latitud:

Datos sobre la instalación solicitada

Periodo de ocupación de la temporada: Desde: 01/02/2022 Hasta: 31/12/2022
Plazo de autorización Año/Años:4.....

Descripción de la ocupación:

2. Tipo de Instalación	(3) Ocupación (m2)
CHIRINGUITO (FUERA DE LA ZONA DPMT)	30 m2
MESAS Y SILLAS CON SOMBRAJE (FUERA DE LA ZONA DPMT)	56 m2

- (1) Se indicará un número desde el uno (1), para cada instalación, correlativo en orden y ubicación.
(2) Se indicarán todos los elementos que contenga una misma instalación: kiosco, mesas y sillas (indicar si lleva sombrero), sombrillas y hamacas (tipo tumbona), elementos náuticos (especificar tipo: patines, canoas, motos acuáticas, etc.), parque hinchable, pasarelas de madera, puesto de control, circuito de prácticas, canal de lanzamiento y varada.
(3) Indicar siempre en metros cuadrados (nunca en número de unidades)

Datos del solicitante

Nombre y apellidos: AYUNTAMIENTO DE LOS ALCÁZARES

NIF/CIF: P-3004500-I

Dirección: AVD. LIBERTAD Nº 40

Localidad: LOS ALCÁZARES

C.P.: 30710

Provincia: MURCIA




00147167928100520076220c091ey

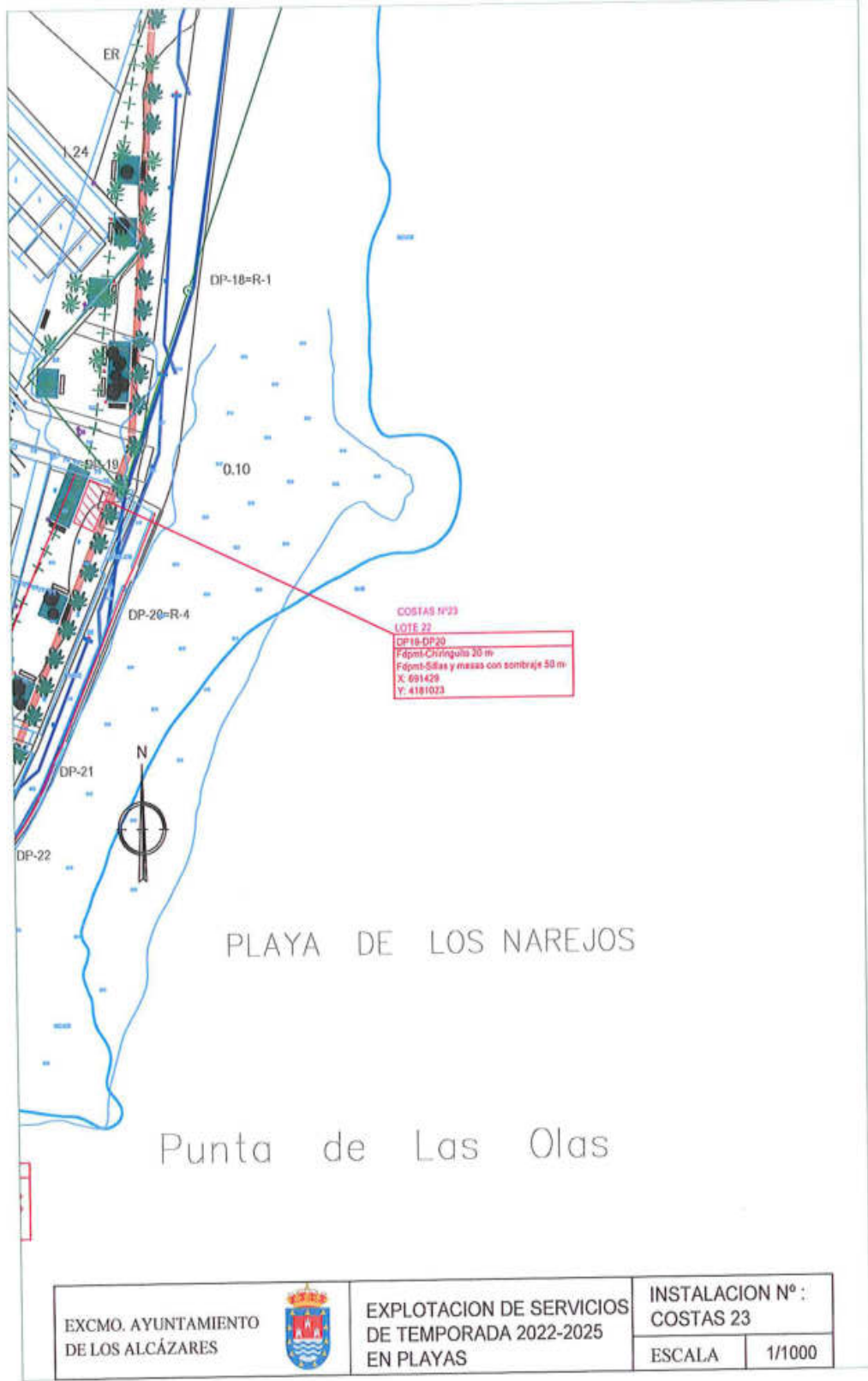
El código de verificación (CSV) permite la verificación de la integridad de una copia de este documento electrónico. Este documento incorpora firma electrónica de acuerdo a la Ley 59/2003, de 19 de diciembre, de firma electrónica.
<https://sede.localizaciones.regionmurcia.es/validacionDoc/index.jsp?entidad=30902>



001471c792810052007e5220c091ey



El código de verificación (CSV) permite la verificación de la integridad de una copia de este documento electrónico. Este documento incorpora firma electrónica de acuerdo a la Ley 59/2003, de 19 de diciembre, de firma electrónica
<https://sede.localizaciones.regiondemurcia.es/validacionDoc/index.jsp?entidad=30902>



ÁMBITO- PREFIJO

GEISER

Nº registro

00005951e2100395091

CSV

GEISER-62a7-a690-f18f-4105-b5e6-ac0e-8cc0-f640

DIRECCIÓN DE VALIDACIÓN

<https://sede.administracionespublicas.gob.es/valida>

FECHA Y HORA DEL DOCUMENTO

17/12/2021 08:25:22 Horario peninsular

Validez del documento

Copia



FICHA TÉCNICA SOBRE INSTALACIONES DE TEMPORADA EN DOMINIO PÚBLICO MARÍTIMO-TERRESTRE.

(1) INSTALACION Nº: ITLA 24/2022

Localización de la instalación solicitada

Playa: LAS SALINAS Municipio: LOS ALCAZARES
Hitos: DP 18-19 Deslinde: (Orden Ministerial/Referencia)

Coordenadas UTM ETRS89 X: 691190 Y: 4180906
Coordenadas geográficas Longitud: Latitud:

Datos sobre la instalación solicitada

Periodo de ocupación de la temporada: Desde: 01/06/2022 Hasta: 30/09/2022
Plazo de autorización Año/Años:4.....

Descripción de la ocupación:

2. Tipo de Instalación	(3) Ocupación (m2)
ELEMENTOS NAÚTICOS (5 PATINES, 2 KAYAKS, 2 PDEL SURF)	50 m2
CANAL DE ENTRADA Y SALIDA DE EMBARCACIONES DE 25 M	5000 m2

(1) Se indicará un número desde el uno (1), para cada instalación, correlativo en orden y ubicación.

(2) Se indicarán todos los elementos que contenga una misma instalación: kiosco, mesas y sillas (indicar si lleva sombrero), sombrillas y hamacas (tipo tumbona), elementos náuticos (especificar tipo: patines, canoas, motos acuáticas, etc.), parque hinchable, pasarelas de madera, puesto de control, circuito de prácticas, canal de lanzamiento y varada.

(3) Indicar siempre en metros cuadrados (nunca en número de unidades)

Datos del solicitante

Nombre y apellidos: AYUNTAMIENTO DE LOS ALCÁZARES

NIF/CIF: P-3004500-I

Dirección: AVD. LIBERTAD Nº 40

Localidad: LOS ALCÁZARES

C.P.: 30710

Provincia: MURCIA

El código de verificación (CSV) permite la verificación de la integridad de una copia de este documento electrónico. Este documento incorpora firma electrónica de acuerdo a la Ley 59/2003, de 19 de diciembre, de firma electrónica.
<https://sede.localizaciones.regionmurcia.es/validacionDoc/index.jsp?entidad=30902>

00147167928100520076220c091ey

ÁMBITO- PREFIJO

GEISER

Nº registro

00005951e2100395091

CSV

GEISER-62a7-a690-f18f-4105-b5e6-ac0e-8cc0-f640

DIRECCIÓN DE VALIDACIÓN

<https://sede.administracionespublicas.gob.es/valida>


FECHA Y HORA DEL DOCUMENTO

17/12/2021 08:25:22 Horario peninsular

Validez del documento

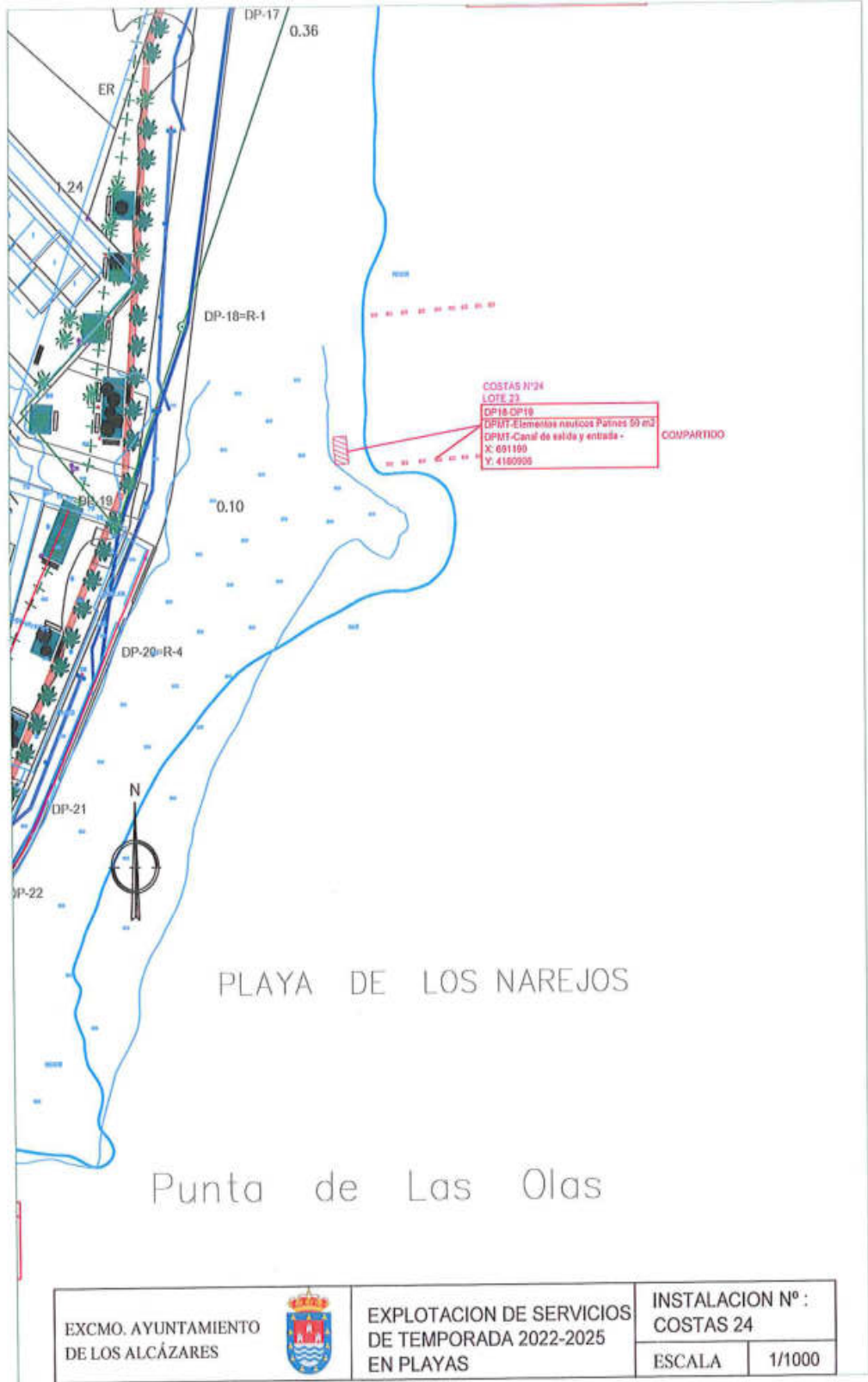
Copia





001471c7928100520765220c091ey

El código de verificación (CSV) permite la verificación de la integridad de una copia de este documento electrónico. Este documento incorpora firma electrónica de acuerdo a la Ley 59/2003, de 19 de diciembre, de firma electrónica
<https://sede.localizadores.regiondemurcia.es/validacionDoc/index.jsp?entidad=30902>



ÁMBITO- PREFIJO

GEISER

Nº registro

00005951e2100395091

CSV

GEISER-62a7-a690-f18f-4105-b5e6-ac0e-8cc0-f640

DIRECCIÓN DE VALIDACIÓN

<https://sede.administracionespublicas.gob.es/valida>

FECHA Y HORA DEL DOCUMENTO

17/12/2021 08:25:22 Horario peninsular

Validez del documento

Copia



FICHA TÉCNICA SOBRE INSTALACIONES DE TEMPORADA EN DOMINIO PÚBLICO MARÍTIMO-TERRESTRE.

(1) INSTALACION Nº: ITLA 25/2022

Localización de la instalación solicitada

Playa: LAS SALINAS Municipio: LOS ALCAZARES
Hitos: DP 18-19 Deslinde: (Orden Ministerial/Referencia)

Coordenadas UTM ETRS89 X: 691458 Y: 4181069
Coordenadas geográficas Longitud: Latitud:

Datos sobre la instalación solicitada

Periodo de ocupación de la temporada: Desde: 01/05/2022 Hasta: 31/10/2022
Plazo de autorización Año/Años:4.....

Descripción de la ocupación:

2. Tipo de Instalación	(3) Ocupación (m2)
CANAL DE ENTRADA Y SALIDA DE EMBARCACIONES DE 25 M	5000 m2
ESCUELA DE VELA (ELEMENTOS NAUTICOS(WINDSURF, PASTINACA, PDEL SURF)	20 m2
CONTROL+ALMACÉN (FUERA DE LA ZONA DPMT)	56 m2

(1) Se indicará un número desde el uno (1), para cada instalación, correlativo en orden y ubicación.

(2) Se indicarán todos los elementos que contenga una misma instalación: kiosco, mesas y sillas (indicar si lleva sombraje), sombrillas y hamacas (tipo tumbona), elementos náuticos (especificar tipo: patines, canoas, motos acuáticas, etc.), parque hinchable, pasarelas de madera, puesto de control, circuito de prácticas, canal de lanzamiento y varada.

(3) Indicar siempre en metros cuadrados (nunca en número de unidades)

Datos del solicitante

Nombre y apellidos: AYUNTAMIENTO DE LOS ALCÁZARES

NIF/CIF: P-3004500-I

Dirección: AVD. LIBERTAD Nº 40

Localidad: LOS ALCÁZARES

C.P.: 30710


Provincia: MURCIA

001471679281005200765220c091ey

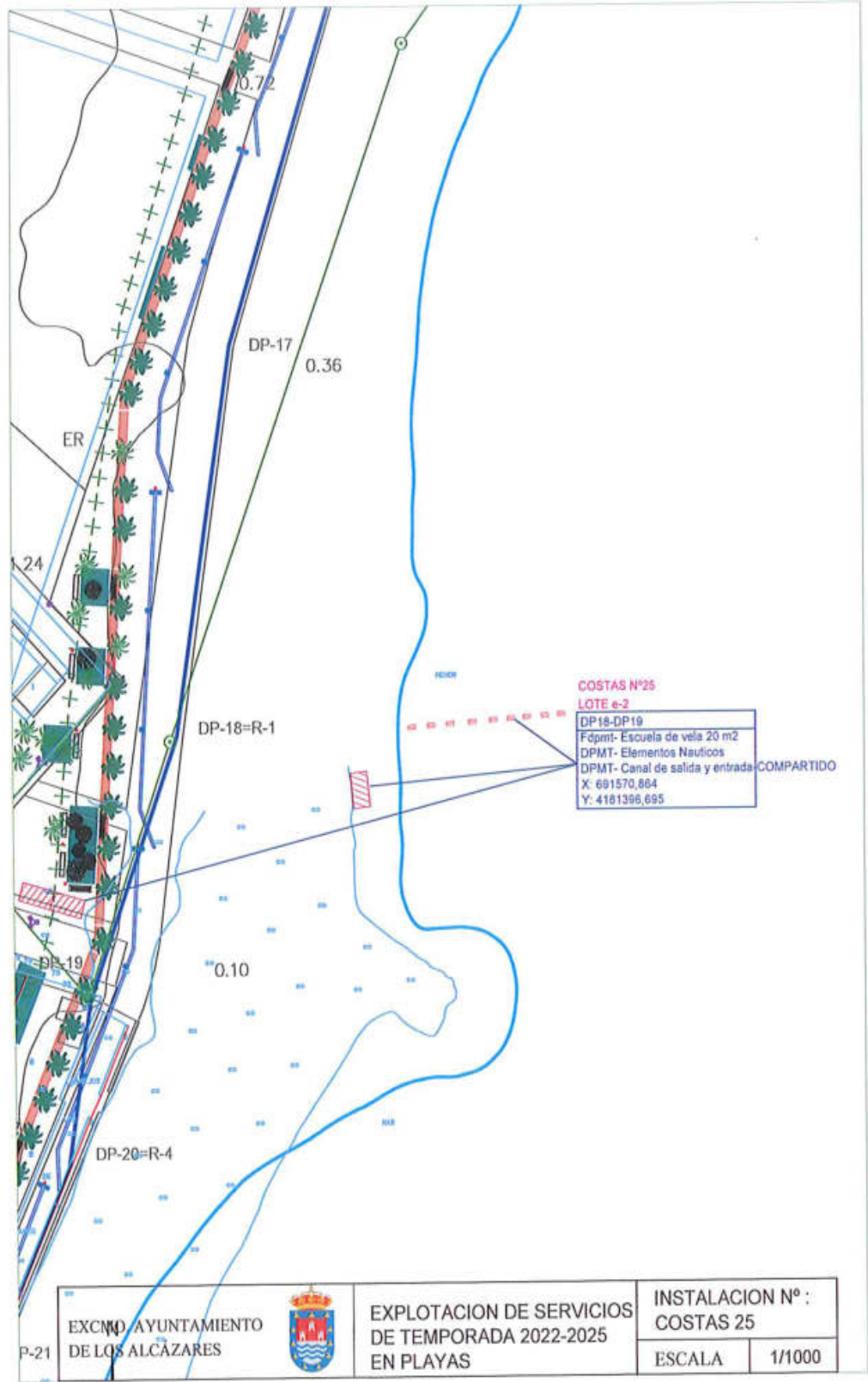
El código de verificación (CSV) permite la verificación de la integridad de una copia de este documento electrónico. Este documento incorpora firma electrónica de acuerdo a la Ley 59/2003, de 19 de diciembre, de firma electrónica.
<https://sede.localizaciones.regionmurcia.es/validacionDoc/index.jsp?entidad=30902>



001471c792810052007e5220c091ey



El código de verificación (CSV) permite la verificación de la integridad de una copia de este documento electrónico. Este documento incorpora firma electrónica de acuerdo a la Ley 59/2003, de 19 de diciembre, de firma electrónica
<https://sede.localizaciones.regiondemurcia.es/validacionDoc/index.jsp?entidad=30902>



ÁMBITO- PREFIJO

GEISER

Nº registro

00005951e2100395091

CSV

GEISER-62a7-a690-f18f-4105-b5e6-ac0e-8cc0-f640

DIRECCIÓN DE VALIDACIÓN

<https://sede.administracionespublicas.gob.es/valida>

FECHA Y HORA DEL DOCUMENTO

17/12/2021 08:25:22 Horario peninsular

Validez del documento

Copia



FICHA TÉCNICA SOBRE INSTALACIONES DE TEMPORADA EN DOMINIO PÚBLICO MARÍTIMO-TERRESTRE.

(1) INSTALACION Nº: ITLA 26/2022

Localización de la instalación solicitada

Playa: LAS SALINAS Municipio: LOS ALCAZARES

Hitos: DP 16-17 Deslinde: (Orden Ministerial/Referencia)

Coordenadas UTM ETRS89
Coordenadas geográficas

X: 691456
Longitud:

Y: 4181174
Latitud:

Datos sobre la instalación solicitada

Periodo de ocupación de la temporada: Desde: 01/02/2022 Hasta: 31/12/2022
Plazo de autorización Año/Años:4.....

Descripción de la ocupación:

2. Tipo de Instalación	⁽³⁾ Ocupación (m2)
CHIRINGUITO	20 m2
MESAS Y SILLAS CON SOMBRAJE	50 m2

(1) Se indicará un número desde el uno (1), para cada instalación, correlativo en orden y ubicación.

(2) Se indicarán todos los elementos que contenga una misma instalación: kiosco, mesas y sillas (indicar si lleva sombrero), sombrillas y hamacas (tipo tumbona), elementos náuticos (especificar tipo: patines, canoas, motos acuáticas, etc.), parque hinchable, pasarelas de madera, puesto de control, circuito de prácticas, canal de lanzamiento y varada.

(3) Indicar siempre en metros cuadrados (nunca en número de unidades)

Datos del solicitante

Nombre y apellidos: AYUNTAMIENTO DE LOS ALCÁZARES

NIF/CIF: P-3004500-I


Dirección: AVD. LIBERTAD Nº 40

Localidad: LOS ALCÁZARES

C.P.: 30710

Provincia: MURCIA

00147167928100520076220c091ey



El código de verificación (CSV) permite la verificación de la integridad de una copia de este documento electrónico. Este documento incorpora firma electrónica de acuerdo a la Ley 59/2003, de 19 de diciembre, de firma electrónica.
<https://sede.localizaciones.regidromunicipal.es/validacionDoc/index.jsp?entidad=30902>



FICHA TÉCNICA SOBRE INSTALACIONES DE TEMPORADA EN DOMINIO PÚBLICO MARITIMO-TERRESTRE.

(1) INSTALACION Nº: ITLA 26.1/2022

Localización de la instalación solicitada

Playa: LAS SALINAS Municipio: LOS ALCAZARES
Hitos: DP 16-17 Deslinde: (Orden Ministerial/Referencia)

Coordenadas UTM ETRS89 X: 691456 Y: 4181174
Coordenadas geográficas Longitud: Latitud:

Datos sobre la instalación solicitada

Período de ocupación de la temporada: Desde: 01/04/2022 Hasta: 31/10/2022
Plazo de autorización Año/Años:4.....

Descripción de la ocupación:

2. Tipo de Instalación	(3) Ocupación (m2)
ASEO + PASARELAS	20 m2

(1) Se indicará un número desde el uno (1), para cada instalación, correlativo en orden y ubicación.

(2) Se indicarán todos los elementos que contenga una misma instalación: kiosco, mesas y sillas (indicar si lleva sombrero), sombrillas y hamacas (tipo tumbona), elementos náuticos (especificar tipo: patines, canoas, motos acuáticas, etc.), parque hinchable, pasarelas de madera, puesto de control, circuito de prácticas, canal de lanzamiento y varada.

(3) Indicar siempre en metros cuadrados (nunca en número de unidades)

Datos del solicitante

Nombre y apellidos: AYUNTAMIENTO DE LOS ALCÁZARES


NIF/CIF: P-3004500-I Dirección: AVD. LIBERTAD Nº 40

Localidad: LOS ALCÁZARES C.P.: 30710 Provincia: MURCIA

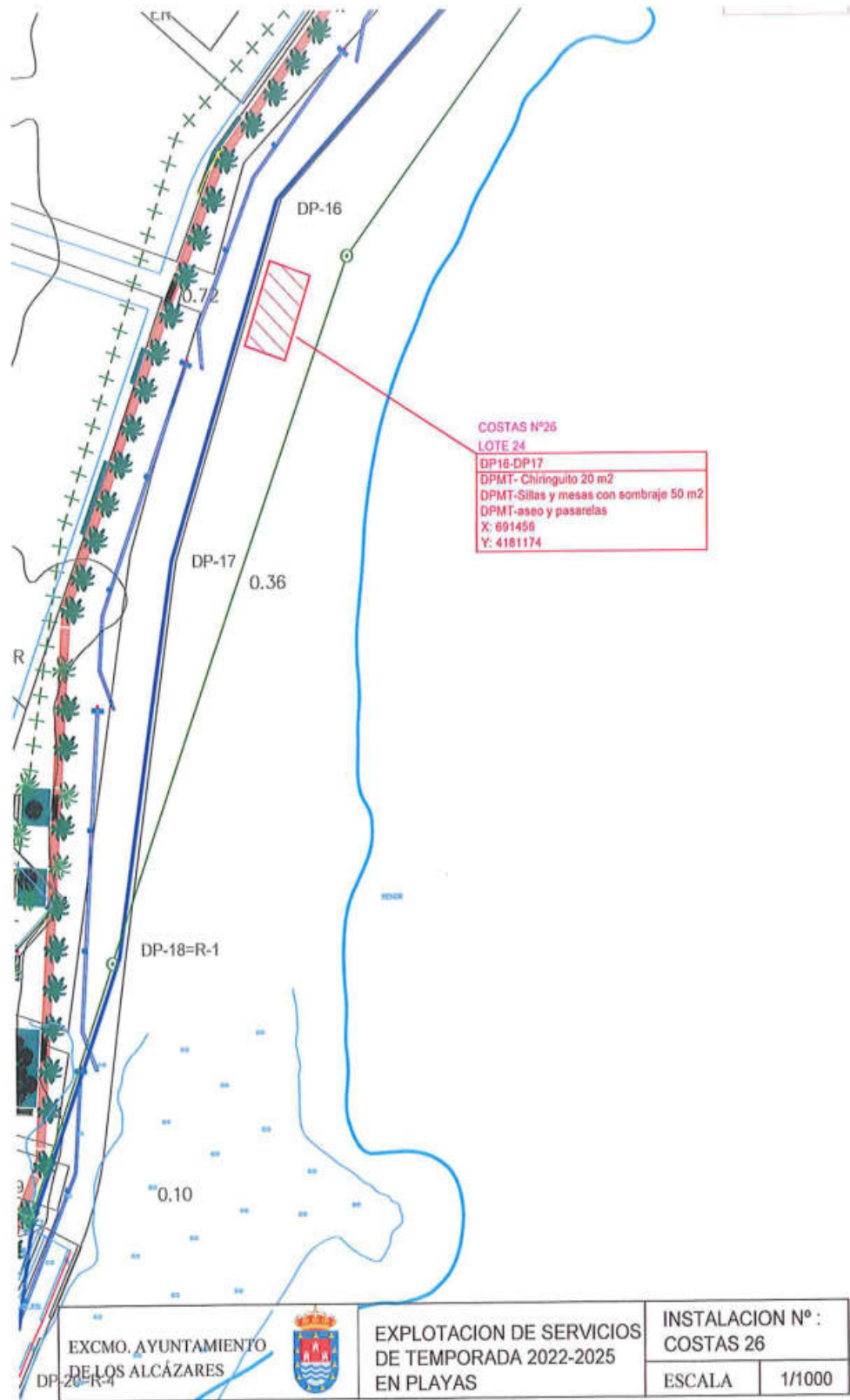
El código de verificación (CSV) permite la verificación de la integridad de una copia de este documento electrónico. Este documento incorpora firma electrónica de acuerdo a la Ley 59/2003, de 19 de diciembre, de firma electrónica
<https://sede.localizaciones.regionmurcia.es/validacionDoc/index.jsp?entidad=30902>



001471c792810052007e5220c091ey



El código de verificación (CSV) permite la verificación de la integridad de una copia de este documento electrónico. Este documento incorpora firma electrónica de acuerdo a la Ley 59/2003, de 19 de diciembre, de firma electrónica.
<https://sede.localizadores.regiondemurcia.es/validacionDoc/index.jsp?entidad=30902>



EXCMO. AYUNTAMIENTO DE LOS ALCÁZARES		EXPLORACION DE SERVICIOS DE TEMPORADA 2022-2025 EN PLAYAS		INSTALACION Nº : COSTAS 26	
				ESCALA	1/1000

ÁMBITO- PREFIJO

GEISER

Nº registro

00005951e2100395091

CSV

GEISER-62a7-a690-f18f-4105-b5e6-ac0e-8cc0-f640

DIRECCIÓN DE VALIDACIÓN

<https://sede.administracionespublicas.gob.es/valida>

FECHA Y HORA DEL DOCUMENTO

17/12/2021 08:25:22 Horario peninsular

Validez del documento

Copia





FICHA TÉCNICA SOBRE INSTALACIONES DE TEMPORADA EN DOMINIO PÚBLICO MARÍTIMO-TERRESTRE.

(1) INSTALACION Nº: ITLA 27/2022

Localización de la instalación solicitada

Playa: LAS SALINAS Municipio: LOS ALCAZARES

Hitos: DP 15-16 Deslinde: (Orden Ministerial/Referencia)

Coordenadas UTM ETRS89
Coordenadas geográficas

X: 691536
Longitud:

Y: 4181268
Latitud:

Datos sobre la instalación solicitada

Periodo de ocupación de la temporada: Desde: 01/04/2022 Hasta: 31/10/2022
Plazo de autorización Año/Años:4.....

Descripción de la ocupación:

2. Tipo de instalación	(3) Ocupación (m2)
SOMBRILLAS Y HAMACAS	250 m2

(1) Se indicará un número desde el uno (1), para cada instalación, correlativo en orden y ubicación.

(2) Se indicarán todos los elementos que contenga una misma instalación: kiosco, mesas y sillas (indicar si lleva sombrije), sombrillas y hamacas (tipo tumbona), elementos náuticos (especificar tipo: patines, canoas, motos acuáticas, etc.), parque hinchable, pasarelas de madera, puesto de control, circuito de prácticas, canal de lanzamiento y varada.

(3) Indicar siempre en metros cuadrados (nunca en número de unidades)

Datos del solicitante

Nombre y apellidos: AYUNTAMIENTO DE LOS ALCÁZARES

NIF/CIF: P-3004500-I

Dirección: AVD. LIBERTAD Nº 40

Localidad: LOS ALCÁZARES

C.P.: 30710

Provincia: MURCIA


00147167928100520076220c091ey



El código de verificación (CSV) permite la verificación de la integridad de una copia de este documento electrónico. Este documento incorpora firma electrónica de acuerdo a la Ley 59/2003, de 19 de diciembre, de firma electrónica.
<https://sede.localizaciones.regidromunicipal.es/validacionDoc/index.jsp?entidad=30902>



001471c79281005207e5220c091ey



El código de verificación (CSV) permite la verificación de la integridad de una copia de este documento electrónico. Este documento incorpora firma electrónica de acuerdo a la Ley 59/2003, de 19 de diciembre, de firma electrónica
<https://sede.localizadores.regiondemurcia.es/validacionDoc/index.jsp?entidad=30902>



ÁMBITO- PREFIJO

GEISER

Nº registro

00005951e2100395091

CSV

GEISER-62a7-a690-f18f-4105-b5e6-ac0e-8cc0-f640

DIRECCIÓN DE VALIDACIÓN

<https://sede.administracionespublicas.gob.es/valida>

FECHA Y HORA DEL DOCUMENTO

17/12/2021 08:25:22 Horario peninsular

Validez del documento

Copia



FICHA TÉCNICA SOBRE INSTALACIONES DE TEMPORADA EN DOMINIO PÚBLICO MARÍTIMO-TERRESTRE.

(1) INSTALACION Nº: ITLA 28/2022

Localización de la instalación solicitada

Playa: LAS SALINAS Municipio: LOS ALCAZARES
Hitos: DP 9-12 Deslinde: (Orden Ministerial/Referencia)

Coordenadas UTM ETRS89 X: 691719 Y: 4181358
Coordenadas geográficas Longitud: Latitud:

Datos sobre la instalación solicitada

Periodo de ocupación de la temporada: Desde: 01/04/2022 Hasta: 31/10/2022
Plazo de autorización Año/Años:4.....

Descripción de la ocupación:

2. Tipo de Instalación	(2) Ocupación (m2)
PRACTICA KITE SURF (OCUP MAR 200 x 200 y arena 200 m) AGUA	40000 m2
ARENA	500 m2
CASETA MATERIAL 20 m	20 m2

(1) Se indicará un número desde el uno (1), para cada instalación, correlativo en orden y ubicación.

(2) Se indicarán todos los elementos que contenga una misma instalación: kiosco, mesas y sillas (indicar si lleva sombrero), sombrillas y hamacas (tipo tumbona), elementos náuticos (especificar tipo: patines, canoas, motos acuáticas, etc.), parque hinchable, pasarelas de madera, puesto de control, circuito de prácticas, canal de lanzamiento y varada.

(3) Indicar siempre en metros cuadrados (nunca en número de unidades)

Datos del solicitante

Nombre y apellidos: AYUNTAMIENTO DE LOS ALCÁZARES


NIF/CIF: P-3004500-I Dirección: AVD. LIBERTAD Nº 40

Localidad: LOS ALCÁZARES C.P.: 30710 Provincia: MURCIA

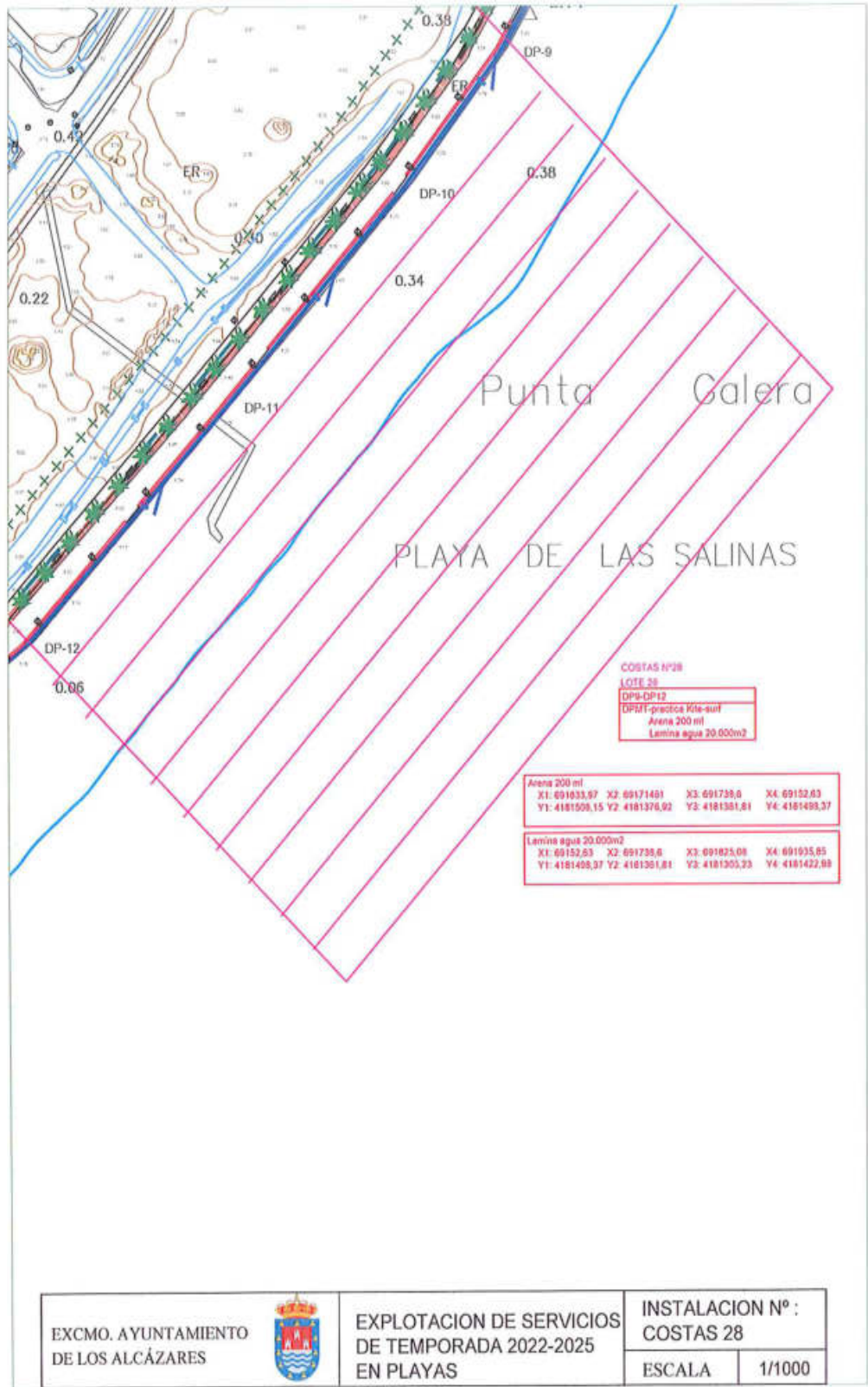
El código de verificación (CSV) permite la verificación de la integridad de una copia de este documento electrónico. Este documento incorpora firma electrónica de acuerdo a la Ley 59/2003, de 19 de diciembre, de firma electrónica
<https://sede.localizaciones.regionmurcia.es/validacionDoc/index.jsp?entidad=30902>



001471c792810052007e5220c091ey



El código de verificación (CSV) permite la verificación de la integridad de una copia de este documento electrónico. Este documento incorpora firma electrónica de acuerdo a la Ley 59/2003, de 19 de diciembre, de firma electrónica
<https://sede.localizaciones.regiondemurcia.es/validacionDoc/index.jsp?entidad=30902>



ÁMBITO- PREFIJO

GEISER

Nº registro

00005951e2100395091

CSV

GEISER-62a7-a690-f18f-4105-b5e6-ac0e-8cc0-f640

DIRECCIÓN DE VALIDACIÓN

<https://sede.administracionespublicas.gob.es/valida>

FECHA Y HORA DEL DOCUMENTO

17/12/2021 08:25:22 Horario peninsular

Validez del documento

Copia

