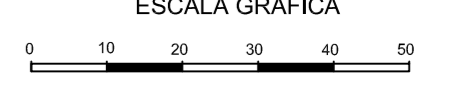
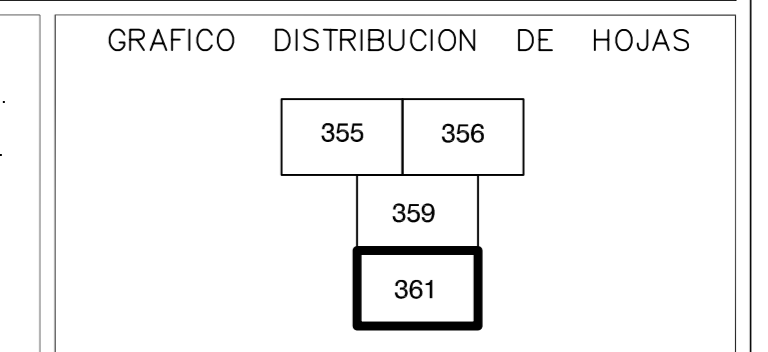


Plano nº	4 de 4	REFERENCIA	ESCALA	ESCALA GRAFICA
Foja nº	361	DL-10-GI DL-174	1/1.000	

EXAMINADO Y CONFORME
 EL JEFE DEL SERVICIO DE GESTIÓN DEL DOMINIO PÚBLICO, EL JEFE DEL SERVICIO PROVINCIAL DE COSTAS EN GIRONA,
 Fdo: Jordi Garcia Salse Fdo: Enric Girona Mendoza
 FECHA: Mayo 2021

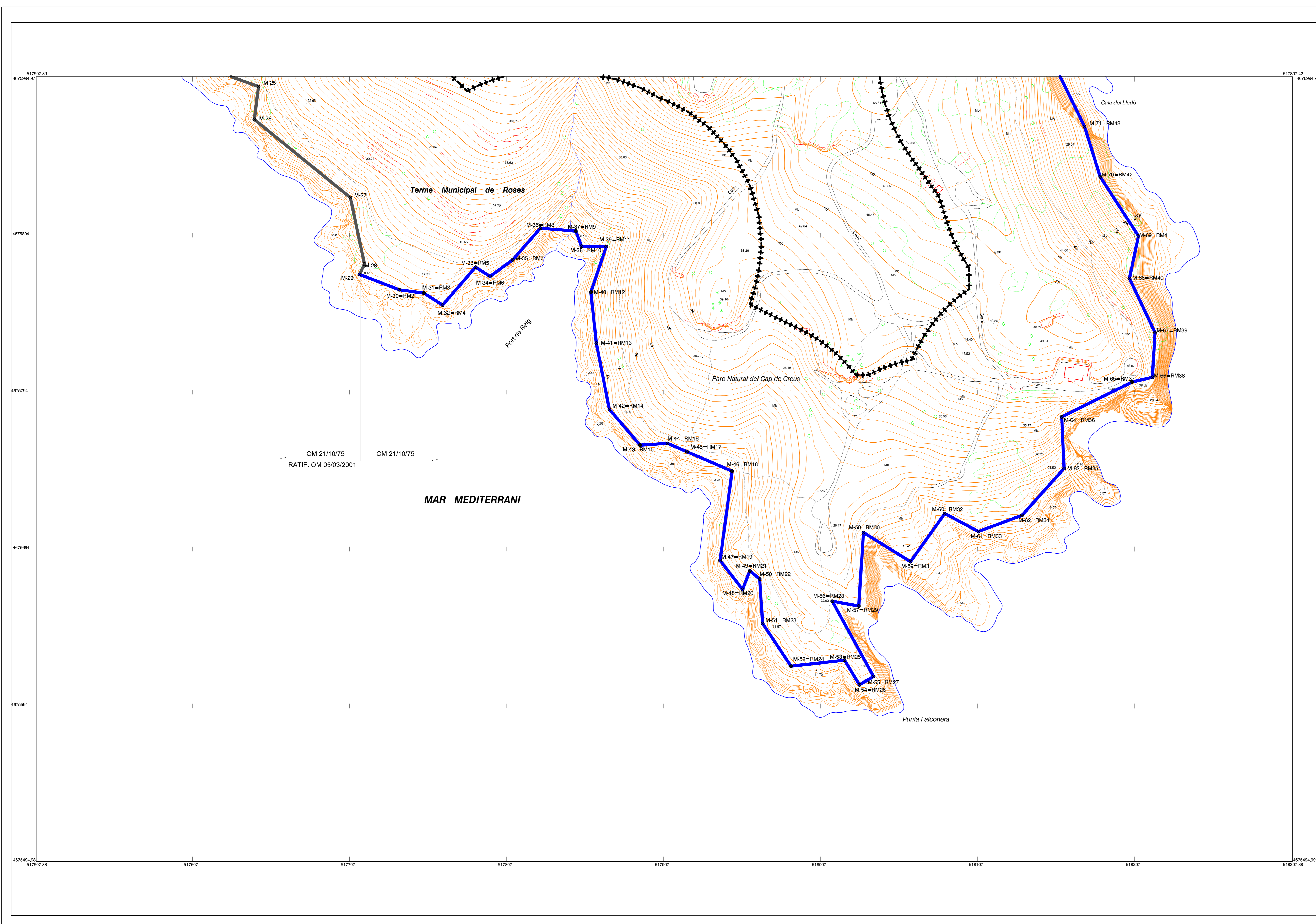
INFORMACION CARTOGRAFICA
 PROYECCION UTM ETRS89 ELIPSOIDE INTERNACIONAL - HUSO 31.
 ALTITUDES REFERIDAS AL NIVEL DEL MAR EN ALCANTRE. VUELO FOTOGRAFICO REALIZADO EN OCTUBRE DE 2006. POR MEDIO TRIANGULACION PROPIA DE ESTE LEVANTAMIENTO REFERIDA A LA RED GEODESICA NACIONAL.
 APOYO DE CAMPO REALIZADO EN MAYO DE 2007 POR STEREOCARTO S.L.
 RESTITUCION Y DIBUJO REALIZADOS EN OCTUBRE DE 2007 POR STEREOCARTO S.L.



SIGNOS CONVENCIONALES

 LINEA INTERIOR RIBERA DEL MAR	 LINEA DE DESLINDE VISANTE EN EL TRAMO	 VERTICES RED GEODESICA
 LINEA DE DESLINDE PROPIETA	 LIMITE DE LA NUEVA PROPIETA	 BASES DE REPLANTEO
 SERVIDUMBRE DE TRANSITO PROPIETA	 SERVIDUMBRE DE TRANSITO VISANTE	 PUNTO DE APOYO
 SERVIDUMBRE DE PROTECCION PROPIETA	 SERVIDUMBRE DE PROTECCION VISANTE	 S.R. SUELO SUAVI
 HITOS DE DESLINDE	 REFERENCIA CATASTRAL	 S.U. SUELO URBANIZADO

VERTICES DE LA POLIGONAL DEL DESLINDE					VERTICES DE LA RIBERA DEL MAR						
VERTICE	X	Y	Z	DIR. PARCIAL	ANGULO	VERTICE	X	Y	Z	DIR. PARCIAL	ANGULO



OM 21/10/75
 RATIF. OM 05/03/2001

MAR MEDITERRANI