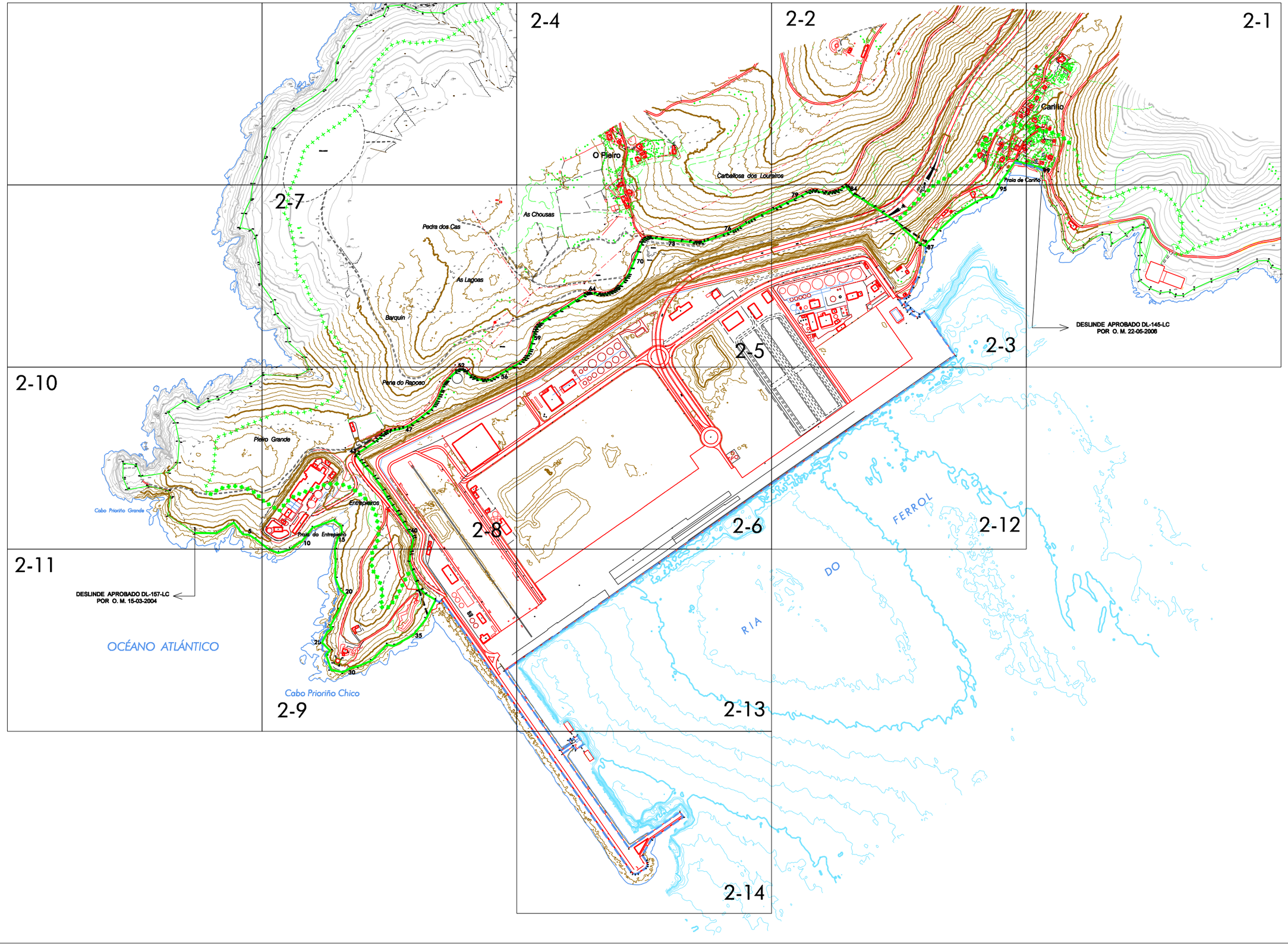

INFORMACION CARTOGRAFICA

PROYECCION U.T.M. ELIPSOIDE INTERNACIONAL-HUSO
ALTITUDES REFERIDAS AL NIVEL DEL MAR EN LA ZONA
COORDENADAS GRAFICAS EN LAS ESQUINAS DE LA HOJA
VUELO FOTOGRAMETRICO REALIZADO EN: Marzo de 1990
POR DIRECCION GRAL. DE COSTAS.
TRIANGULACION PROPIA DE ESTE LEVANTAMIENTO
REFERIDA A LA RED GEODESICA NACIONAL
APOYO DE CAMPO REALIZADO EN: Abril de 1990
RESTITUCION Y DIBUJO REALIZADO EN: Mayo de 1990
POR TOPONDATa.e.

BASE CARTOGRÁFICA DEL AYTO. DE FERROL DE 2.014 Y
ACTUALIZADA EN: Octubre de 2.021
POR COMPASS SOLUCIONES DE ING. Y ARQ.

REPRESENTACION COORDENADAS UTM ETRS 89
TRANSFORMADAS SEGUN PROGRAMA DE APLICACIONES
GEODESICAS 1.0 BETA DEL INSTITUTO GEOGRAFICO
NACIONAL OCTUBRE 2021.

SIGNOS CONVENCIONALES PARTICULARES

- Linea limite interior de la ribera del mar
- Linea deslinde del D. P. M. T.
- Linea servidumbre de proteccion
- Linea de deslinde antiguo aprobado por O.M. de ...
- Linea de perimetro de concesion
- Limite parcelas colindantes.
- (1) Número de Parcela
- Limite Zona de Servicio de la Aut. Port. Ferrol-San Cibrao
- HITOS , MOJON
- VERTICES RED GEODESICA
- VERTICES REPLANTEO
- 4732500 COORDENADA DE CUADRÍCULA UTM ED50
- 4762500 COORDENADA DE CUADRÍCULA UTM ETRS89

Ministerio para la Transición Ecológica
y el Reto Demográfico
DIRECCION GENERAL DE LA COSTA Y DEL MAR
DEMARCACION DE COSTAS DE GALICIA

EL JEFE DEL SERVICIO DEL DOMINIO PUBLICO
Fdo. :D. IGNACIO PARDO DE VERA MORENO

EL INGENIERO JEFE DE LA DEMARCACION
Fdo. : D. RAFAEL EIMIL APENELA

ESCALA A1: 1:5.000
ESCALA A3: 1:10.000
10 mt. 0 10 20 30
Equidistancia de las curvas de nivel, 1 metro

ORIGEN DE LA COORDENADA "Z"
Cota referencial de mareas
Bajamar viva Equinoccial respecto al
Nivel Medio del Mar en Alicante + 1.60

Nº EXPEDIENTE
DES01/21/15/0001
DL-104-LC
C.06/06-D

HOJA N º
Ref. Plano Situacion
FECHA
Diciembre de 2021

DESLINDE DEL DOMINIO PUBLICO MARITIMO TERRESTRE
PUERTO EXTERIOR DE FERROL
Desde Cabo Prioriño Chico a Playa Grande de Cariño
TERMINO MUNICIPAL: FERROL
PROVINCIA: A CORUÑA

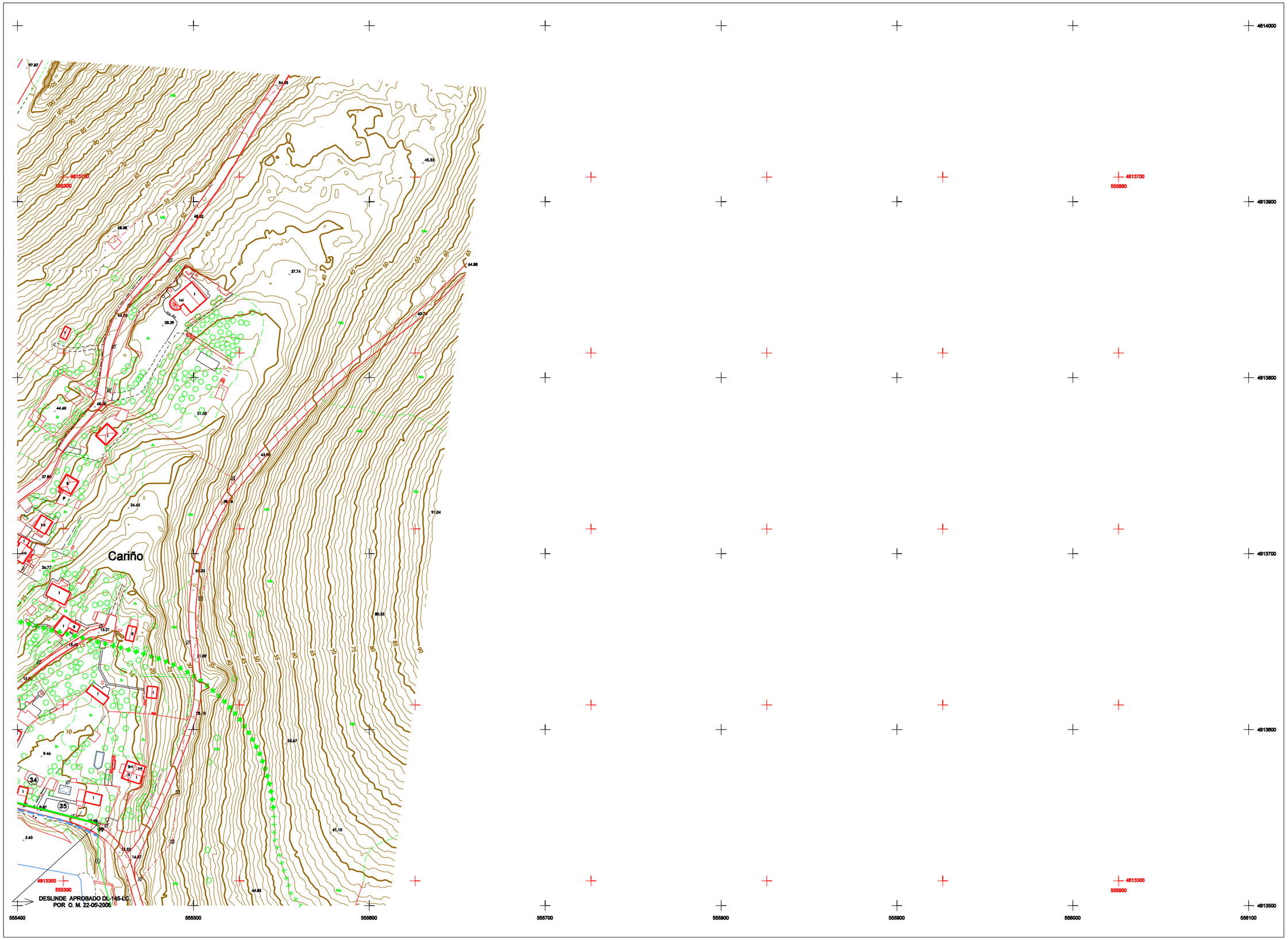

COORDENADAS DE MOJONES

nº	ED50 X	ED50 Y	Z	ETRS89 X	ETRS89 Y
98	555370.270	4813588.076	11.339	555244.273	4813352.064
99	555446.885	4813540.499	11.514	555319.881	4813332.488

INFORMACION CARTOGRAFICA

PROYECCION U.T.M. ELIPSOIDE INTERNACIONAL-HUSO
ALTITUDES REFERIDAS AL NIVEL DEL MAR EN LA ZONA
COORDENADAS GRAFICAS EN LAS ESQUINAS DE LA HOJA
VUELO FOTOGRAMETRICO REALIZADO EN: Marzo de 1990
POR DIRECCION GRAL. DE COSTAS.
TRIANGULACION PROPIA DE ESTE LEVANTAMIENTO
REFERIDA A LA RED GEODESICA NACIONAL
APOYO DE CAMPO REALIZADO EN: Abril de 1990
RESTITUCION Y DIBUJO REALIZADO EN: Mayo de 1990
POR TOPONDATa.e.

BASE CARTOGRÁFICA DEL AYTO. DE FERROL DE 2.014 Y
ACTUALIZADA EN: Octubre de 2.021
POR COMPASS SOLUCIONES DE ING. Y ARQ.

REPRESENTACION COORDENADAS UTM ETRS 89
TRANSFORMADAS SEGUN PROGRAMA DE APLICACIONES
GEODESICAS 1.0 BETA DEL INSTITUTO GEOGRAFICO
NACIONAL OCTUBRE 2021.

SIGNOS CONVENCIONALES PARTICULARES

- Linea limite interior de la ribera del mar
- Linea deslinde del D. P. M. T.
- Linea servidumbre de proteccion
- Linea de deslinde antiguo aprobado por O.M. de ...
- Linea de perimetro de concesion
- Limite parcelas colindantes.
- (1) Número de Parcela
- Limite Zona de Servicio de la Aut. Port. Ferrol-San Cibrao
- HITOS , MOJON
- VERTICES RED GEODESICA
- VERTICES REPLANTEO
- 4732500 COORDENADA DE CUADRÍCULA UTM ED50
- 4762500 COORDENADA DE CUADRÍCULA UTM ETRS89

GRAFICO DISTRIBUCION DE HOJAS

		4 813-S-121	2 813-S-122	1 813-S-123
	7 813-I-120	5 813-I-121	3 813-I-122	
10 812-S-119	8 812-S-120	6 812-S-121	12 812-S-122	
11 812-I-119	9 812-I-120	13 812-I-121		
		14 811-S-121		

Ministerio para la Transición Ecológica
y el Reto Demográfico
DIRECCION GENERAL DE LA COSTA Y DEL MAR
DEMARCACION DE COSTAS DE GALICIA

EL JEFE DEL SERVICIO DEL DOMINIO PUBLICO
Fdo. :D. IGNACIO PARDO DE VERA MORENO

EL INGENIERO JEFE DE LA DEMARCACION
Fdo. : D. RAFAEL EIMIL APENELA

ESCALA A1: 1:1.000
ESCALA A3: 1:2.000
10 mt. 0 10 20 30
Equidistancia de las curvas de nivel, 1 metro

ORIGEN DE LA COORDENADA "Z"
Cota referencial de mareas
Bajamar viva Equinoccial respecto al
Nivel Medio del Mar en Alicante + 1.60

Nº EXPEDIENTE
DES01/21/15/0001
DL-104-LC
C.06/06-D

HOJA N º 1 de 14
Ref. Plano Situacion
813-S-123
FECHA
Diciembre de 2021

DESLINDE DEL DOMINIO PUBLICO MARITIMO TERRESTRE
PUERTO EXTERIOR DE FERROL
Desde Cabo Prioriño Chico a Playa Grande de Cariño
TERMINO MUNICIPAL: FERROL
PROVINCIA: A CORUÑA

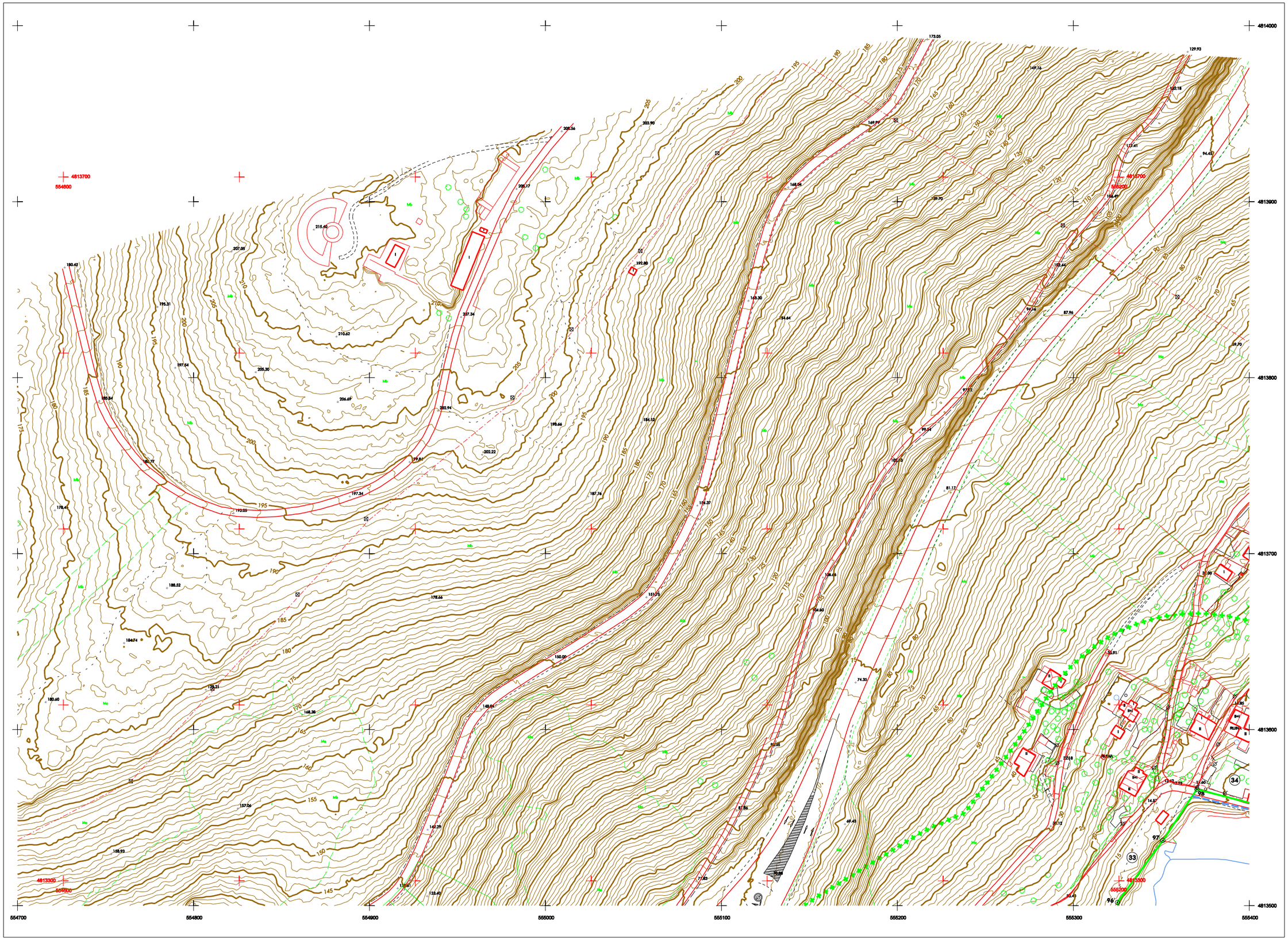

COORDENADAS DE MOJONES

Nº	ED50 X	ED50 Y	Z	ETRS89 X	ETRS89 Y
95	555326.302	4813495.484	8.515	555200.307	4813281.460
96	555325.074	4813501.788	10.855	555199.076	4813287.774
97	555350.952	4813537.017	8.767	555224.956	4813323.004
98	555370.270	4813568.076	11.339	555244.273	4813352.064
99	555445.888	4813546.499	11.514	555319.891	4813332.488

INFORMACION CARTOGRAFICA

PROYECCION U.T.M. ELIPSOIDE INTERNACIONAL-HUSO
ALTITUDES REFERIDAS AL NIVEL DEL MAR EN LA ZONA
COORDENADAS GRAFICAS EN LAS ESQUINAS DE LA HOJA
VUELO FOTOGRAMETRICO REALIZADO EN: Marzo de 1990
POR DIRECCION GRAL. DE COSTAS.
TRIANGULACION PROPIA DE ESTE LEVANTAMIENTO
REFERIDA A LA RED GEODESICA NACIONAL
APOYO DE CAMPO REALIZADO EN: Abril de 1990
RESTITUCION Y DIBUJO REALIZADO EN: Mayo de 1990
POR TOPONDATA s.a.

BASE CARTOGRÁFICA DEL AYTO. DE FERROL DE 2.014 Y
ACTUALIZADA EN: Octubre de 2.021
POR COMPASS SOLUCIONES DE ING. Y ARQ.

REPRESENTACION COORDENADAS UTM ETRS 89
TRANSFORMADAS SEGUN PROGRAMA DE APLICACIONES
GEODESICAS 1.0 BETA DEL INSTITUTO GEOGRAFICO
NACIONAL OCTUBRE 2021.

SIGNOS CONVENCIONALES PARTICULARES

- Linea limite interior de la ribera del mar
- Linea deslinde del D. P. M. T.
- Linea servidumbre de proteccion
- Linea de deslinde antiguo aprobado por O.M. de ...
- Linea de perimetro de concesion
- Limite parcelas colindantes.
- (1) Número de Parcela
- Limite Zona de Servicio de la Aut. Port. Ferrol-San Cibrao
- HITOS , MOJON
- VERTICES RED GEODESICA
- VERTICES REPLANTEO
- 4732500 COORDENADA DE CUADRÍCULA UTM ED50
- 4762500 COORDENADA DE CUADRÍCULA UTM ETRS89

GRAFICO DISTRIBUCION DE HOJAS

		4 813-S-121	2 813-S-122	1 813-S-123
	7 813-I-120	5 813-I-121	3 813-I-122	
10 812-S-119	8 812-S-120	6 812-S-121	12 812-S-122	
11 812-I-119	9 812-I-120	13 812-I-121		
		14 813-S-121		

Ministerio para la Transición Ecológica
y el Reto Demográfico
DIRECCION GENERAL DE LA COSTA Y DEL MAR
DEMARCACION DE COSTAS DE GALICIA

EL JEFE DEL SERVICIO DEL DOMINIO PUBLICO

Fdo. :D. IGNACIO PARDO DE VERA MORENO

EL INGENIERO JEFE DE LA DEMARCACION

Fdo. : D. RAFAEL EIMIL APENELA

ESCALA A1: 1:1.000
ESCALA A3: 1:2.000

10 mt. 0 10 20 30
Equidistancia de las curvas de nivel, 1 metro

ORIGEN DE LA COORDENADA "Z"

Cota referencial de mareas
Bajamar viva Equinoccial respecto al
Nivel Medio del Mar en Alicante + ... 1.60

Nº EXPEDIENTE
DES01/21/15/0001
DL-104-LC
C.06/06-D

HOJA Nº 2 de 14

Ref. Plano Situacion
813-S-122

FECHA
Diciembre de 2021

DESLINDE DEL DOMINIO PUBLICO MARITIMO TERRESTRE
PUERTO EXTERIOR DE FERROL
Desde Cabo Prioriño Chico a Playa Grande de Cariño

TERMINO MUNICIPAL: FERROL
PROVINCIA: A CORUÑA

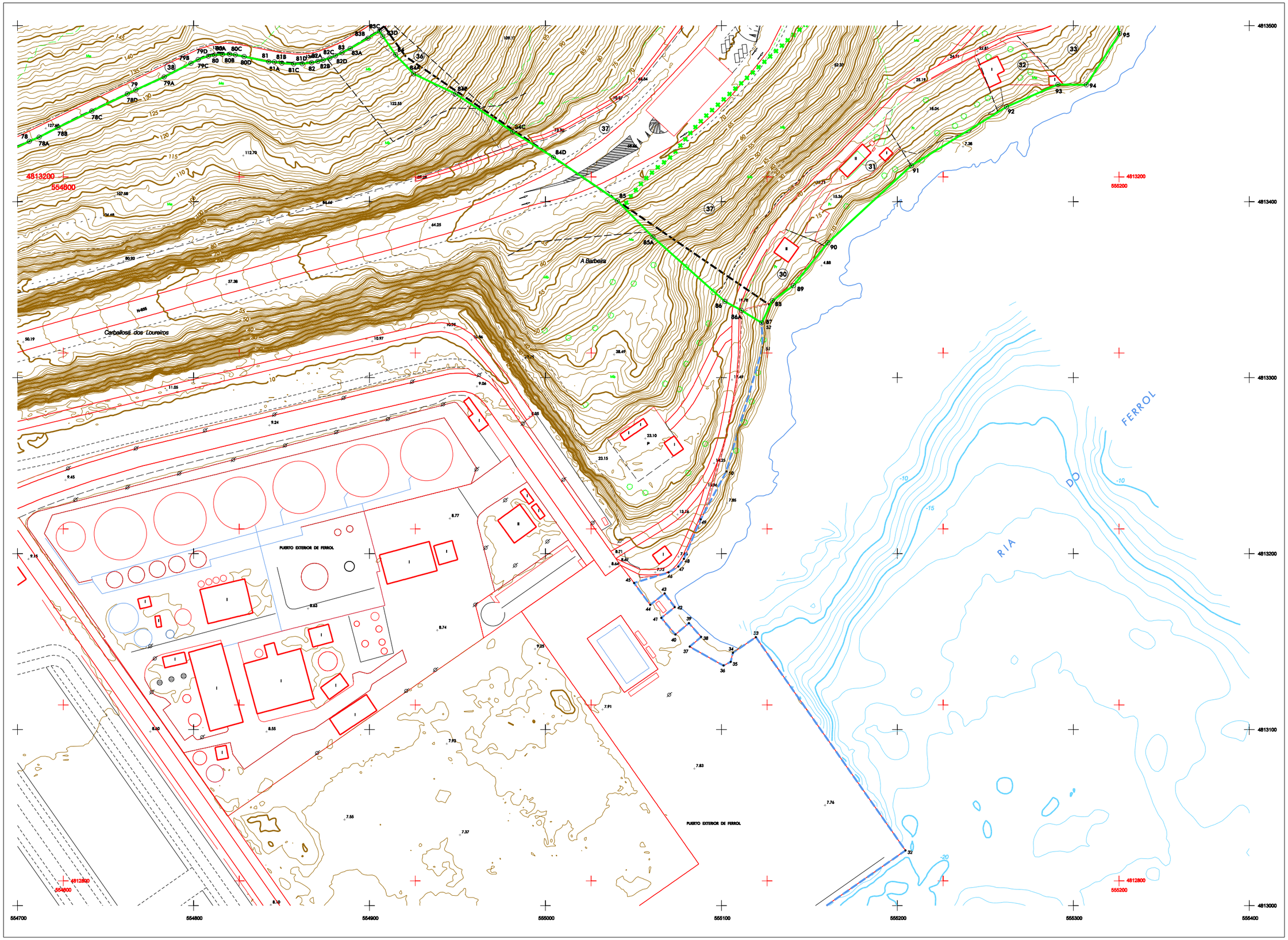

COORDENADAS DE MOJONES

	ED50			ETRS89	
Nº	X	Y	Z	X	Y
77D	554673.389	4813418.161	124.561	554547.402	4813204.135
78	554706.664	4813434.280	128.778	554580.670	4813220.255
78A	554712.234	4813436.654	127.248	554586.246	4813222.629
78B	554722.917	4813442.178	128.016	554596.929	4813228.153
78C	554742.226	4813451.516	129.385	554616.238	4813237.492
78D	554762.367	4813461.246	130.861	554636.379	4813247.222
79	554767.194	4813463.591	131.137	554641.205	4813249.568
79A	554783.314	4813470.897	132.168	554657.325	4813256.873
79B	554798.527	4813478.648	133.293	554672.538	4813264.625
79C	554802.604	4813480.744	133.483	554676.615	4813266.721
79D	554806.404	4813482.702	133.723	554682.415	4813268.679
80	554812.005	4813483.310	133.965	554688.016	4813269.288
80A	554816.365	4813483.722	134.123	554690.376	4813269.700
80B	554820.498	4813483.818	134.370	554694.509	4813269.795
80C	554823.776	4813483.464	134.526	554697.787	4813269.442
80D	554828.785	4813482.510	134.770	554702.775	4813268.487
81	554842.727	4813479.532	135.694	554716.737	4813265.509
81A	554845.930	4813479.424	135.914	554719.940	4813265.402
81B	554850.198	4813478.745	136.273	554724.208	4813264.723
81C	554856.939	4813478.271	136.587	554730.949	4813264.249
81D	554861.810	4813478.401	136.921	554735.820	4813264.379
82	554867.118	4813479.003	137.234	554741.126	4813264.981
82A	554870.661	4813479.713	137.456	554744.671	4813265.691
82B	554873.690	4813480.455	137.523	554747.700	4813266.433
82C	554877.461	4813481.592	137.652	554751.471	4813267.570
82D	554880.574	4813482.898	137.788	554754.584	4813268.876
83	554884.406	4813484.629	137.986	554758.416	4813270.608
83A	554889.014	4813487.053	138.248	554763.024	4813273.031
83B	554899.129	4813492.880	138.946	554773.139	4813278.839
83C	554905.591	4813496.880	139.356	554779.601	4813282.838
83D	554907.556	4813494.077	138.082	554781.566	4813280.056
84	554914.829	4813483.529	131.554	554788.839	4813269.508
84A	554925.059	4813472.651	124.982	554799.069	4813258.630
84B	554948.941	4813461.257	111.846	554822.950	4813247.235
84C	554981.396	4813439.652	82.134	554855.405	4813225.631
84D	555004.539	4813425.222	66.233	554878.549	4813211.201
85	555040.839	4813400.458	65.869	554914.849	4813186.437
85A	555061.140	4813379.889	48.659	554935.150	4813165.868
86	555101.964	4813343.316	21.516	554975.974	4813129.295
86A	555111.340	4813338.242	17.955	554985.350	4813124.220
87	555122.896	4813331.158	11.840	554996.906	4813117.136
88	555128.967	4813343.899	10.828	555002.997	4813129.679
89	555140.947	4813352.287	7.772	555014.956	4813138.247
90	555190.505	4813376.627	8.568	555034.514	4813162.606
91	555207.954	4813420.505	9.605	555081.962	4813206.487
92	555262.021	4813453.917	8.959	555136.027	4813239.901
93	555291.258	4813466.605	10.305	555165.264	4813252.590
94	555307.443	4813466.394	6.885	555181.449	4813252.379
95	555326.302	4813495.464	8.515	555200.307	4813281.460
96	555325.074	4813501.788	10.855	555199.079	4813287.774

INFORMACION CARTOGRAFICA

PROYECCION U.T.M. ELIPSOIDE INTERNACIONAL-HUSO
ALTITUDES REFERIDAS AL NIVEL DEL MAR EN LA ZONA
COORDENADAS GRAFICAS EN LAS ESQUINAS DE LA HOJA
VUELO FOTOGRAMETRICO REALIZADO EN: Marzo de 1990
POR DIRECCION GRAL. DE COSTAS.
TRIANGULACION PROPIA DE ESTE LEVANTAMIENTO
REFERIDA A LA RED GEODESICA NACIONAL
APOYO DE CAMPO REALIZADO EN: Abril de 1990
RESTITUCION Y DIBUJO REALIZADO EN: Mayo de 1990
POR TOPONDATS.s.a.

BASE CARTOGRÁFICA DEL AYTO. DE FERROL DE 2.014 Y
ACTUALIZADA EN: Octubre de 2.021
POR COMPASS SOLUCIONES DE ING. Y ARQ.

REPRESENTACION COORDENADAS UTM ETRS 89
TRANSFORMADAS SEGUN PROGRAMA DE APLICACIONES
GEODESICAS 1.0 BETA DEL INSTITUTO GEOGRAFICO
NACIONAL OCTUBRE 2021.

SIGNOS CONVENCIONALES PARTICULARES

- Linea limite interior de la ribera del mar
- Linea deslinde del D. P. M. T.
- Linea servidumbre de proteccion
- Linea de deslinde antiguo aprobado por O.M. de ...
- Linea de perimetro de concesion
- Limite parcelas colindantes.
- (1) Número de Parcela
- Limite Zona de Servicio de la Aut. Port. Ferrol-San Cibrao
- HITOS , MOJON
- VERTICES RED GEODESICA
- VERTICES REPLANTEO
- 4732500 COORDENADA DE CUADRÍCULA UTM ED50
- 4762500 COORDENADA DE CUADRÍCULA UTM ETRS89

GRAFICO DISTRIBUCION DE HOJAS

		4 813-S-121	2 813-S-122	1 813-S-123
	7 813-I-120	5 813-I-121	3 813-I-122	
10 812-S-119	8 812-S-120	6 812-S-121	12 812-S-122	
11 812-I-119	9 812-I-120	13 812-I-121		
		14 811-S-121		

Ministerio para la Transición Ecológica
y el Reto Demográfico
DIRECCION GENERAL DE LA COSTA Y DEL MAR
DEMARCACION DE COSTAS DE GALICIA

EL JEFE DEL SERVICIO DEL DOMINIO PUBLICO
Fdo. :D. IGNACIO PARDO DE VERA MORENO

EL INGENIERO JEFE DE LA DEMARCACION
Fdo. : D. RAFAEL EIMIL APENELA

ESCALA A1: 1:1.000
ESCALA A3: 1:2.000
10 mt. 0 10 20 30
Equidistancia de las curvas de nivel, 1 metro

ORIGEN DE LA COORDENADA "Z"
Cota referencial de mareas
Bajamar viva Equinoccial respecto al
Nivel Medio del Mar en Alicante + 1.60

Nº EXPEDIENTE
DES01/21/15/0001
DL-104-LC
C.06/06-D

HOJA Nº 3 de 14
Ref. Plano Situacion
813-I-122
FECHA
Diciembre de 2021

DESLINDE DEL DOMINIO PUBLICO MARITIMO TERRESTRE
PUERTO EXTERIOR DE FERROL
Desde Cabo Prioriño Chico a Playa Grande de Cariño
TERMINO MUNICIPAL: FERROL
PROVINCIA: A CORUÑA

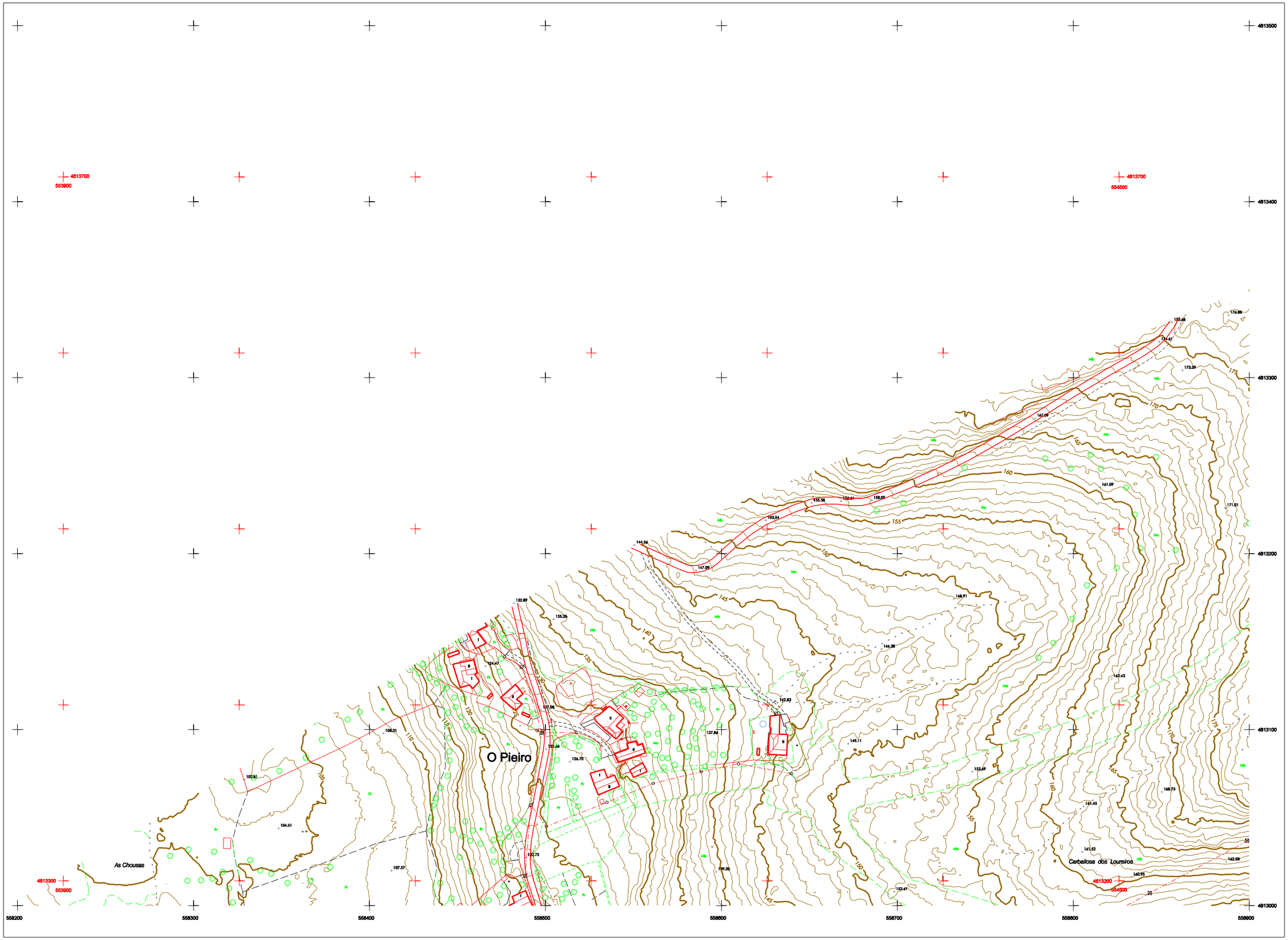

COORDENADAS DE MOJONES

nº	ED50 x	ED50 y	z	ETRS89 x	ETRS89 y

INFORMACION CARTOGRAFICA

PROYECCION U.T.M. ELIPSOIDE INTERNACIONAL-HUSO
ALTITUDES REFERIDAS AL NIVEL DEL MAR EN LA ZONA
COORDENADAS GRAFICAS EN LAS ESQUINAS DE LA HOJA
VUELO FOTOGRAMETRICO REALIZADO EN: Marzo de 1990
POR DIRECCION GRAL. DE COSTAS.
TRIANGULACION PROPIA DE ESTE LEVANTAMIENTO
REFERIDA A LA RED GEODESICA NACIONAL
APOYO DE CAMPO REALIZADO EN: Abril de 1990
RESTITUCION Y DIBUJO REALIZADO EN: Mayo de 1990
POR TOPONORT s.a.

BASE CARTOGRÁFICA DEL AYTO. DE FERROL DE 2.014 Y
ACTUALIZADA EN: Octubre de 2.021
POR COMPASS SOLUCIONES DE ING. Y ARQ.

REPRESENTACION COORDENADAS UTM ETRS 89
TRANSFORMADAS SEGUN PROGRAMA DE APLICACIONES
GEODESICAS 1.0 BETA DEL INSTITUTO GEOGRAFICO
NACIONAL OCTUBRE 2021.

SIGNOS CONVENCIONALES PARTICULARES

- Linea limite interior de la ribera del mar
- Linea deslinde del D. P. M. T.
- Linea servidumbre de proteccion
- Linea de deslinde antiguo aprobado por O.M. de ...
- Linea de perimetro de concesion
- Limite parcelas colindantes.
- (1) Número de Parcela
- Limite Zona de Servicio de la Aut. Port. Ferrol-San Cibrao
- HITOS , MOJON
- VERTICES RED GEODESICA
- VERTICES REPLANTEO
- 4732500 COORDENADA DE CUADRÍCULA UTM ED50
- 4762500 COORDENADA DE CUADRÍCULA UTM ETRS89

GRAFICO DISTRIBUCION DE HOJAS

		4 813-S-121	2 813-S-122	1 813-S-123	
	7 813-I-120	5 813-I-121	3 813-I-122		
10 812-S-119	8 812-S-120	6 812-S-121	12 812-S-122		
11 812-I-119	9 812-I-120	13 812-I-121			
		14 811-S-121			

Ministerio para la Transición Ecológica
y el Reto Demográfico
DIRECCION GENERAL DE LA COSTA Y DEL MAR
DEMARCACION DE COSTAS DE GALICIA

EL JEFE DEL SERVICIO DEL DOMINIO PUBLICO

Fdo. :D. IGNACIO PARDO DE VERA MORENO

EL INGENIERO JEFE DE LA DEMARCACION

Fdo. : D. RAFAEL EIMIL APENELA

ESCALA A1: 1:1.000
ESCALA A3: 1:2.000

10 mt. 0 10 20 30
Equidistancia de las curvas de nivel, 1 metro

ORIGEN DE LA COORDENADA "Z"

Cota referencial de mareas
Bajamar viva Equinoccial respecto al
Nivel Medio del Mar en Alicante + 1.60

Nº EXPEDIENTE
DES01/21/15/0001
DL-104-LC
C.06/06-D

HOJA N º 4 de 14

Ref. Plano Situacion
813-S-121

FECHA
Diciembre de 2021

DESLINDE DEL DOMINIO PUBLICO MARITIMO TERRESTRE
PUERTO EXTERIOR DE FERROL
Desde Cabo Prioriño Chico a Playa Grande de Cariño

TERMINO MUNICIPAL: FERROL
PROVINCIA: A CORUÑA

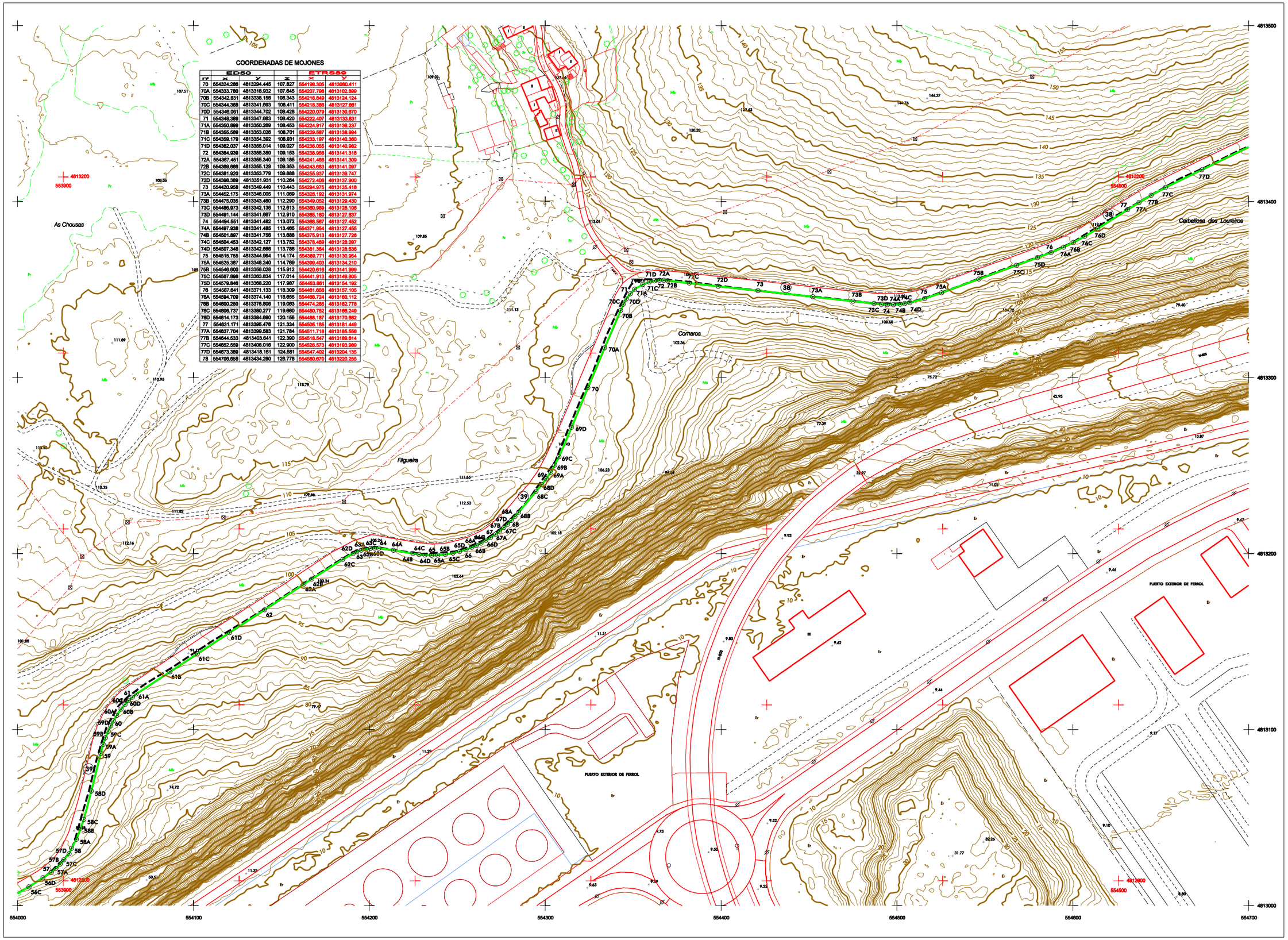

COORDENADAS DE MOJONES

nº	ED50 X	ED50 Y	Z	ETRS89 X	ETRS89 Y
70	554324.286	4813294.445	107.827	554198.306	4813080.411
70A	554333.780	4813316.932	107.645	554207.798	4813102.899
70B	554342.831	4813338.156	108.343	554216.849	4813124.124
70C	554344.368	4813341.693	108.411	554218.386	4813127.661
70D	554346.061	4813344.702	108.428	554220.079	4813130.670
71	554348.389	4813347.863	108.420	554222.407	4813133.831
71A	554350.899	4813350.289	108.453	554224.917	4813136.237
71B	554355.569	4813353.026	108.701	554229.587	4813138.994
71C	554359.179	4813354.392	108.931	554233.197	4813140.360
71D	554362.037	4813355.014	109.027	554236.055	4813140.962
72	554364.939	4813355.350	109.183	554238.956	4813141.319
72A	554367.451	4813355.340	109.185	554241.468	4813141.309
72B	554369.666	4813355.129	109.353	554243.683	4813141.097
72C	554381.920	4813353.779	109.888	554255.937	4813139.747
72D	554398.389	4813351.931	110.284	554272.406	4813137.900
73	554420.958	4813349.449	110.443	554294.975	4813135.418
73A	554452.175	4813348.005	111.089	554326.192	4813131.974
73B	554475.035	4813343.460	112.290	554349.052	4813129.430
73C	554486.973	4813342.136	112.613	554360.989	4813128.106
73D	554491.144	4813341.687	112.910	554365.160	4813127.637
74	554494.551	4813341.482	113.072	554368.567	4813127.452
74A	554497.938	4813341.485	113.465	554371.954	4813127.455
74B	554501.897	4813341.756	113.688	554375.913	4813127.726
74C	554504.453	4813342.127	113.752	554378.469	4813128.097
74D	554507.348	4813342.898	113.788	554381.364	4813128.838
75	554515.755	4813344.984	114.174	554389.771	4813130.954
75A	554525.387	4813346.240	114.769	554399.403	4813134.210
75B	554546.600	4813356.028	115.912	554420.616	4813141.999
75C	554567.898	4813363.834	117.014	554441.913	4813149.805
75D	554579.846	4813368.220	117.987	554453.861	4813154.192
76	554587.641	4813371.133	118.309	554461.656	4813157.105
76A	554592.709	4813374.140	118.695	554466.724	4813160.112
76B	554600.250	4813378.806	119.083	554474.265	4813162.778
76C	554606.737	4813380.277	119.660	554480.752	4813166.249
76D	554614.173	4813384.690	120.155	554488.187	4813170.662
77	554631.171	4813396.476	121.334	554505.185	4813181.449
77A	554637.704	4813399.583	121.784	554511.718	4813185.558
77B	554644.533	4813403.641	122.390	554518.547	4813189.614
77C	554652.559	4813408.016	122.900	554526.573	4813193.989
77D	554673.389	4813418.161	124.581	554547.402	4813204.135
78	554706.658	4813434.280	126.778	554580.670	4813220.255

COORDENADAS DE MOJONES

nº	ED50 X	ED50 Y	Z	ETRS89 X	ETRS89 Y
59B	553989.423	4813000.785	77.153	553883.451	4812788.760
59C	554009.495	4813010.819	79.514	553890.522	4812796.575
59D	554014.433	4813015.850	80.511	553888.459	4812801.808
57	554019.127	4813018.864	81.017	553893.154	4812804.820
57A	554021.803	4813021.145	81.371	553895.829	4812807.102
57B	554024.188	4813023.543	81.586	553898.215	4812809.499
57C	554028.341	4813026.019	81.882	553900.367	4812811.976
57D	554029.329	4813029.444	82.048	553903.356	4812815.400
58	554030.778	4813032.999	82.117	553904.778	4812818.556
58A	554033.474	4813037.998	82.414	553907.500	4812823.623
58B	554035.911	4813044.033	82.764	553909.937	4812829.990
58C	554037.643	4813048.989	82.868	553911.669	4812834.946
58D	554041.925	4813085.115	83.681	553915.951	4812871.073
59	554047.272	4813086.515	85.150	553921.297	4812872.473
59A	554048.676	4813091.512	85.677	553922.701	4812877.570
59B	554049.902	4813095.275	85.883	553923.927	4812881.233
59C	554051.486	4813099.144	86.354	553925.511	4812885.103
59D	554052.915	4813102.087	86.637	553926.940	4812888.045
60	554054.454	4813104.928	86.732	553928.479	4812890.887
60A	554056.367	4813108.154	87.153	553930.391	4812894.112
60B	554058.849	4813111.853	87.509	553932.874	4812897.812
60C	554061.098	4813114.342	87.692	553935.113	4812900.301
60D	554063.124	4813116.437	87.996	553937.146	4812902.396
61	554065.243	4813118.411	88.190	553939.266	4812904.370
61A	554067.486	4813120.238	88.391	553941.510	4812906.197
61B	554086.645	4813132.855	90.414	553960.669	4812918.815
61C	554102.244	4813143.092	92.109	553976.268	4812929.052
61D	554120.548	4813155.081	94.262	553994.571	4812941.042
62	554140.471	4813168.095	96.629	554014.494	4812954.056
62A	554162.808	4813182.668	100.113	554036.828	4812968.620
62B	554167.225	4813185.533	100.645	554041.247	4812971.485
62C	554184.929	4813198.765	103.664	554058.951	4812982.727
62D	554190.804	4813200.160	104.365	554064.828	4812986.123
63	554192.844	4813201.076	104.537	554066.868	4812987.039
63A	554196.411	4813201.960	104.677	554069.433	4812987.923
63B	554198.175	4813202.621	105.099	554072.197	4812988.584
63C	554200.703	4813202.977	105.183	554074.725	4812988.940
63D	554202.931	4813203.123	105.302	554076.953	4812989.085
64	554205.390	4813203.089	105.570	554079.412	4812989.032
64A	554213.758	4813201.893	105.838	554087.780	4812987.866
64B	554224.799	4813200.097	106.421	554098.821	4812986.080
64C	554228.290	4813199.550	106.760	554102.312	4812985.513
64D	554231.552	4813199.195	106.902	554105.573	4812985.148
65	554235.411	4813199.065	107.056	554109.432	4812985.029
65A	554238.913	4813199.136	107.234	554112.934	4812985.099
65B	554243.210	4813199.574	107.483	554117.231	4812985.537
65C	554247.556	4813200.290	107.663	554121.579	4812986.253
65D	554251.312	4813201.233	107.851	554125.333	4812987.196
66	554254.991	4813202.348	107.708	554129.012	4812988.311
66A	554258.275	4813203.618	107.553	554132.296	4812989.582
66B	554260.818	4813204.732	108.103	554134.839	4812990.696
66C	554263.512	4813206.017	108.488	554137.533	4812991.981
66D	554266.292	4813207.576	108.767	554140.313	4812993.542
67	554268.908	4813209.152	108.664	554142.929	4812995.116
67A	554271.786	4813211.086	108.653	554145.807	4812997.050
67B	554274.091	4813212.870	109.026	554148.112	4812998.834
67C	554276.489	4813214.844	109.062	554150.510	4813000.808
67D	554278.538	4813216.708	109.154	554152.559	4813002.672
68	554280.643	4813218.828	109.410	554154.663	4813004.792
68A	554282.750	4813221.080	109.327	554156.770	4813007.045
68B	554284.875	4813223.532	109.490	554158.896	4813009.496
68C	554294.733	4813235.386	109.951	554168.753	4813021.331
68D	554298.045	4813239.257	110.055	554172.065	4813025.222
69	554300.538	4813242.558	110.015	554174.558	4813028.521
69A	554303.135	4813246.281	110.119	554177.155	4813032.246
69B	554305.445	4813250.349	109.768	554179.466	4813036.315
69C	554307.801	4813255.026	109.679	554181.821	4813040.991
69D	554314.977	4813271.790	108.760	554188.996	4813057.756
70	554324.286	4813294.445	107.827	554198.306	4813080.411

INFORMACION CARTOGRAFICA

PROYECCION U.T.M. ELIPSOIDE INTERNACIONAL-HUSO
ALTITUDES REFERIDAS AL NIVEL DEL MAR EN LA ZONA
COORDENADAS GRAFICAS EN LAS ESQUINAS DE LA HOJA
VUELO FOTOGRAMETRICO REALIZADO EN: Marzo de 1990
POR DIRECCION GRAL. DE COSTAS.
TRIANGULACION PROPIA DE ESTE LEVANTAMIENTO
REFERIDA A LA RED GEODESICA NACIONAL
APOYO DE CAMPO REALIZADO EN: Abril de 1990
RESTITUCION Y DIBUJO REALIZADO EN: Mayo de 1990
POR TOPONORT s.a.

BASE CARTOGRÁFICA DEL AYTO. DE FERROL DE 2.014 Y
ACTUALIZADA EN: Octubre de 2.021
POR COMPASS SOLUCIONES DE ING. Y ARQ.

REPRESENTACION COORDENADAS UTM ETRS 89
TRANSFORMADAS SEGUN PROGRAMA DE APLICACIONES
GEODESICAS 1.0 BETA DEL INSTITUTO GEOGRAFICO
NACIONAL OCTUBRE 2021.

SIGNOS CONVENCIONALES PARTICULARES

- Linea limite interior de la ribera del mar
- Linea deslinde del D. P. M. T.
- Linea servidumbre de proteccion
- Linea de deslinde antiguo aprobado por O.M. de ...
- Linea de perimetro de concesion
- Limite parcelas colindantes.
- (1) Número de Parcela
- Limite Zona de Servicio de la Aut. Port. Ferrol-San Cibrao
- HITOS , MOJON
- VERTICES RED GEODESICA
- VERTICES REPLANTEO
- 4732500 COORDENADA DE CUADRÍCULA UTM ED50
- 4762500 COORDENADA DE CUADRÍCULA UTM ETRS89

GRAFICO DISTRIBUCION DE HOJAS

		4 813-5-121	2 813-5-122	1 813-5-123
	7 813-4-120	5 813-4-121	3 813-4-122	
10 812-5-119	8 812-5-120	6 812-5-121	12 812-5-122	
11 812-4-119	9 812-4-120	13 812-4-121		
		14 811-5-121		

Ministerio para la Transición Ecológica y el Reto Demográfico
DIRECCION GENERAL DE LA COSTA Y DEL MAR
DEMARCACION DE COSTAS DE GALICIA

EL JEFE DEL SERVICIO DEL DOMINIO PUBLICO
Fdo. :D. IGNACIO PARDO DE VERA MORENO

EL INGENIERO JEFE DE LA DEMARCACION
Fdo. : D. RAFAEL EIMIL APENELA

ESCALA A1: 1:1.000
ESCALA A3: 1:2.000
10 mt. 0 10 20 30
Equidistancia de las curvas de nivel, 1 metro

ORIGEN DE LA COORDENADA "Z"
Cota referencial de mareas
Bajamar viva Equinoccial respecto al
Nivel Medio del Mar en Alicante + 1.60

Nº EXPEDIENTE
DES01/21/15/0001
DL-104-LC
C.06/06-D

HOJA N º 5 de 14
Ref. Plano Situacion
813-I-121
FECHA
Diciembre de 2021

DESLINDE DEL DOMINIO PUBLICO MARITIMO TERRESTRE
PUERTO EXTERIOR DE FERROL
Desde Cabo Prioriño Chico a Playa Grande de Cariño
TERMINO MUNICIPAL: FERROL
PROVINCIA: A CORUÑA

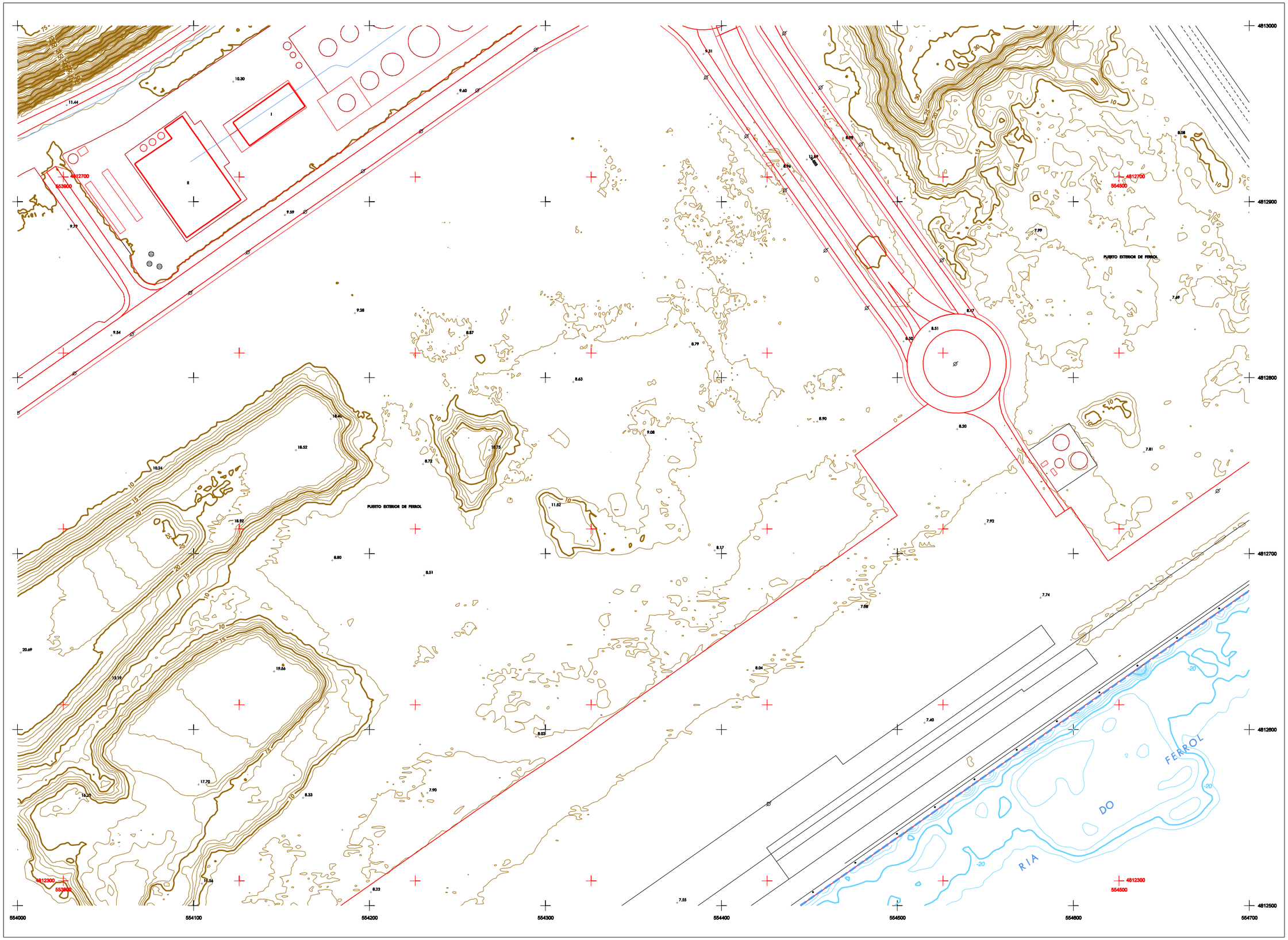

COORDENADAS DE MOJONES

nº	ED50 x	ED50 y	z	ETRS89 x	ETRS89 y

INFORMACION CARTOGRAFICA

PROYECCION U.T.M. ELIPSOIDE INTERNACIONAL-HUSO
ALTITUDES REFERIDAS AL NIVEL DEL MAR EN LA ZONA
COORDENADAS GRAFICAS EN LAS ESQUINAS DE LA HOJA
VUELO FOTOGRAMETRICO REALIZADO EN: Marzo de 1990
POR DIRECCION GRAL. DE COSTAS.
TRIANGULACION PROPIA DE ESTE LEVANTAMIENTO
REFERIDA A LA RED GEODESICA NACIONAL
APOYO DE CAMPO REALIZADO EN: Abril de 1990
RESTITUCION Y DIBUJO REALIZADO EN: Mayo de 1990
POR TOPONORT,s.a.

BASE CARTOGRÁFICA DEL AYTO. DE FERROL DE 2.014 Y
ACTUALIZADA EN: Octubre de 2.021
POR COMPASS SOLUCIONES DE ING. Y ARQ.

REPRESENTACION COORDENADAS UTM ETRS 89
TRANSFORMADAS SEGUN PROGRAMA DE APLICACIONES
GEODESICAS 1.0 BETA DEL INSTITUTO GEOGRAFICO
NACIONAL OCTUBRE 2021.

SIGNOS CONVENCIONALES PARTICULARES

- Linea limite interior de la ribera del mar
- Linea deslinde del D. P. M. T.
- Linea servidumbre de proteccion
- Linea de deslinde antiguo aprobado por O.M. de ...
- Linea de perimetro de concesion
- Limite parcelas colindantes.
- (1) Número de Parcela
- Limite Zona de Servicio de la Aut. Port. Ferrol-San Cibrao
- HITOS , MOJON
- VERTICES RED GEODESICA
- VERTICES REPLANTEO
- 4732500 COORDENADA DE CUADRÍCULA UTM ED50
- 4762500 COORDENADA DE CUADRÍCULA UTM ETRS89

GRAFICO DISTRIBUCION DE HOJAS

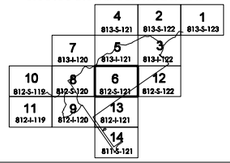

Ministerio para la Transición Ecológica
y el Reto Demográfico
DIRECCION GENERAL DE LA COSTA Y DEL MAR
DEMARCACION DE COSTAS DE GALICIA

EL JEFE DEL SERVICIO DEL DOMINIO PUBLICO

Fdo. :D. IGNACIO PARDO DE VERA MORENO

EL INGENIERO JEFE DE LA DEMARCACION

Fdo. : D. RAFAEL EIMIL APENELA

ESCALA A1: 1:1.000
ESCALA A3: 1:2.000

10 mt. 0 10 20 30
Equidistancia de las curvas de nivel, 1 metro

ORIGEN DE LA COORDENADA "Z"

Cota referencial de mareas
Bajamar viva Equinoccial respecto al
Nivel Medio del Mar en Alicante + 1.60

Nº EXPEDIENTE
DES01/21/15/0001
DL-104-LC
C.06/06-D

HOJA N º 6 de 14

Ref. Plano Situacion
812-S-121

FECHA
Diciembre de 2021

DESLINDE DEL DOMINIO PUBLICO MARITIMO TERRESTRE
PUERTO EXTERIOR DE FERROL
Desde Cabo Prioriño Chico a Playa Grande de Cariño

TERMINO MUNICIPAL: FERROL
PROVINCIA: A CORUÑA

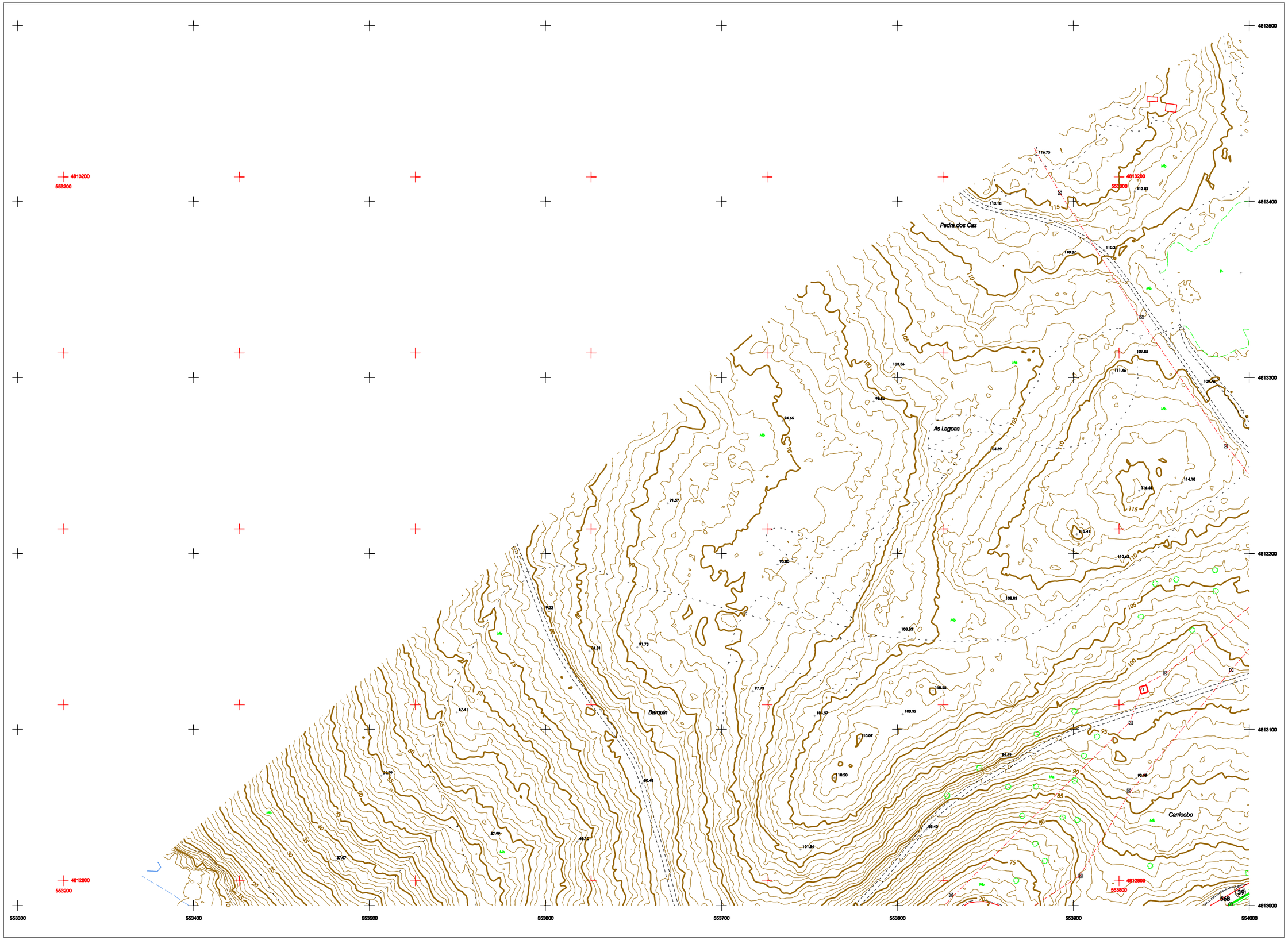

COORDENADAS DE MOJONES

Pt	ED50 X	ED50 Y	Z	ETRS89 X	ETRS89 Y
56A	553969.907	4812989.827	74.720	553844.025	4812775.782
56B	553989.423	4813000.795	77.163	553853.451	4812785.750
56C	554008.495	4813010.619	79.514	553860.522	4812796.575

INFORMACION CARTOGRAFICA

PROYECCION U.T.M. ELIPSOIDE INTERNACIONAL-HUSO
ALTITUDES REFERIDAS AL NIVEL DEL MAR EN LA ZONA
COORDENADAS GRAFICAS EN LAS ESQUINAS DE LA HOJA
VUELO FOTOGRAMETRICO REALIZADO EN: Marzo de 1990
POR DIRECCION GRAL. DE COSTAS.
TRIANGULACION PROPIA DE ESTE LEVANTAMIENTO
REFERIDA A LA RED GEODESICA NACIONAL
APOYO DE CAMPO REALIZADO EN: Abril de 1990
RESTITUCION Y DIBUJO REALIZADO EN: Mayo de 1990
POR TOPONDATA s.a.

BASE CARTOGRÁFICA DEL AYTO. DE FERROL DE 2.014 Y
ACTUALIZADA EN: Octubre de 2.021
POR COMPASS SOLUCIONES DE ING. Y ARQ.

REPRESENTACION COORDENADAS UTM ETRS 89
TRANSFORMADAS SEGUN PROGRAMA DE APLICACIONES
GEODESICAS 1.0 BETA DEL INSTITUTO GEOGRAFICO
NACIONAL OCTUBRE 2021.

SIGNOS CONVENCIONALES PARTICULARES

- Linea limite interior de la ribera del mar
- Linea deslinde del D. P. M. T.
- Linea servidumbre de proteccion
- Linea de deslinde antiguo aprobado por O.M. de ...
- Linea de perimetro de concesion
- Limite parcelas colindantes.
- (1) Número de Parcela
- Limite Zona de Servicio de la Aut. Port. Ferrol-San Cibrao
- NITOS , MOJON
- VERTICES RED GEODESICA
- VERTICES REPLANTEO
- 4732500 COORDENADA DE CUADRÍCULA UTM ED50
- 4762500 COORDENADA DE CUADRÍCULA UTM ETRS89

GRAFICO DISTRIBUCION DE HOJAS

		4 813-5-121	2 813-5-122	1 813-5-123	
	7 813-I-120	5 813-I-121	3 813-I-122		
10 812-5-119	8 812-5-120	6 812-5-121	12 812-5-122		
11 812-I-119	9 812-I-120	13 812-I-121			
		14 811-5-121			

Ministerio para la Transición Ecológica y el Reto Demográfico
DIRECCION GENERAL DE LA COSTA Y DEL MAR
DEMARCACION DE COSTAS DE GALICIA

EL JEFE DEL SERVICIO DEL DOMINIO PUBLICO
Fdo. :D. IGNACIO PARDO DE VERA MORENO

EL INGENIERO JEFE DE LA DEMARCACION
Fdo. : D. RAFAEL EIMIL APENELA

ESCALA A1: 1:1.000
ESCALA A3: 1:2.000
10 mt. 0 10 20 30
Equidistancia de las curvas de nivel, 1 metro

ORIGEN DE LA COORDENADA "Z"
Cota referencial de mareas
Bajamar viva Equinoccial respecto al
Nivel Medio del Mar en Alicante + ... 1.60

Nº EXPEDIENTE
DES01/21/15/0001
DL-104-LC
C.06/06-D

HOJA Nº 7 de 14
Ref. Plano Situacion
813-I-120
FECHA
Diciembre de 2021

DESLINDE DEL DOMINIO PUBLICO MARITIMO TERRESTRE
PUERTO EXTERIOR DE FERROL
Desde Cabo Prioriño Chico a Playa Grande de Cariño
TERMINO MUNICIPAL: FERROL
PROVINCIA: A CORUÑA

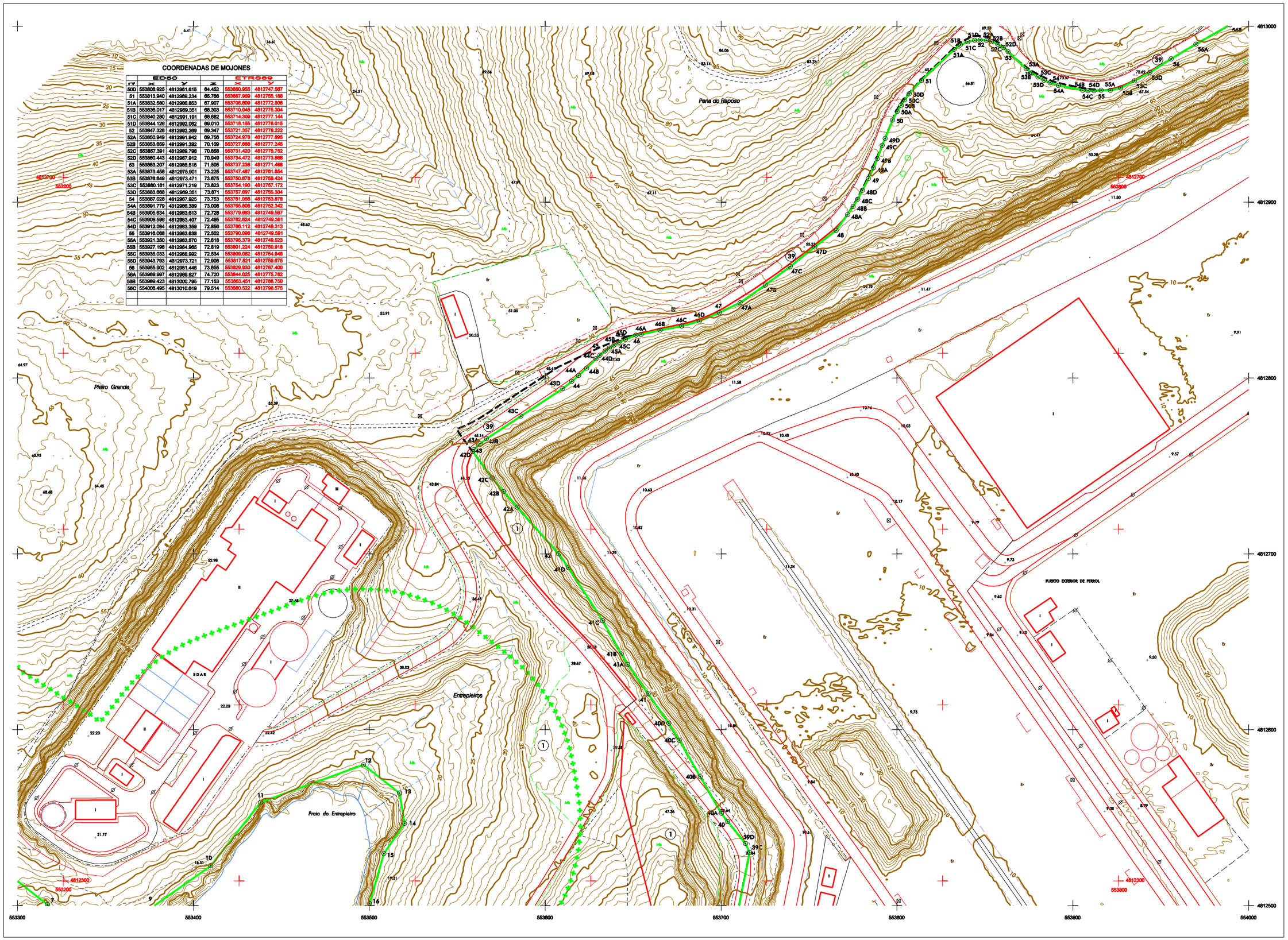

COORDENADAS DE MOJONES

PT	ED50 X	ED50 Y	Z	ETRS89 X	ETRS89 Y
50D	553806.925	4812961.615	64.452	553680.955	4812747.587
51	553813.940	4812992.234	65.786	553687.969	4812778.186
51A	553832.580	4812988.853	67.907	553706.609	4812772.806
51B	553836.017	4812989.351	68.303	553710.046	4812775.304
51C	553840.280	4812991.191	68.682	553714.309	4812777.144
51D	553844.128	4812992.062	69.010	553718.155	4812778.015
52	553847.328	4812992.269	69.347	553721.357	4812778.222
52A	553850.949	4812991.942	69.755	553724.978	4812777.895
52B	553853.959	4812991.292	70.109	553727.988	4812777.245
52C	553857.391	4812989.798	70.658	553731.420	4812775.752
52D	553860.443	4812987.912	70.949	553734.472	4812773.866
53	553863.207	4812985.515	71.505	553737.236	4812771.468
53A	553873.458	4812975.901	73.225	553747.487	4812761.854
53B	553876.649	4812973.471	73.675	553750.678	4812759.424
53C	553880.161	4812971.219	73.823	553754.190	4812757.172
53D	553883.668	4812969.351	73.871	553757.697	4812755.304
54	553887.028	4812967.925	73.763	553761.058	4812753.878
54A	553891.779	4812966.389	73.008	553765.808	4812752.342
54B	553905.634	4812963.613	72.728	553779.663	4812749.567
54C	553908.596	4812963.407	72.485	553782.624	4812749.361
54D	553912.084	4812963.359	72.856	553786.112	4812749.313
55	553916.098	4812963.638	72.502	553790.095	4812749.591
55A	553921.350	4812963.570	72.618	553795.379	4812749.523
55B	553927.196	4812964.985	72.819	553801.224	4812750.918
55C	553935.033	4812968.992	72.534	553809.062	4812754.946
55D	553943.793	4812973.721	72.906	553817.821	4812759.675
56	553955.902	4812981.446	73.655	553829.930	4812767.400
56A	553969.997	4812989.827	74.720	553844.025	4812775.782
56B	553989.423	4813000.795	77.153	553863.451	4812786.750
56C	554008.495	4813010.619	79.514	553880.522	4812796.575

COORDENADAS DE MOJONES

PT	ED50 X	ED50 Y	Z	ETRS89 X	ETRS89 Y
7	553316.990	4812500.551	14.815	553191.031	4812286.487
8	553343.909	4812489.398	14.099	553217.946	4812275.324
9	553375.554	4812488.446	14.287	553249.595	4812274.383
10	553409.884	4812522.586	14.529	553283.924	4812308.524
11	553438.278	4812558.697	15.223	553312.317	4812344.636
12	553466.891	4812580.109	13.563	553370.729	4812366.049
13	553517.182	4812563.979	13.359	553391.220	4812349.919
14	553520.089	4812546.724	16.594	553394.107	4812332.664
15	553509.300	4812529.548	16.112	553382.300	4812315.487
16	553500.101	4812501.238	15.213	553374.140	4812287.177
17	553502.012	4812470.802	17.182	553378.052	4812256.740
39B	553708.718	4812492.695	23.575	553582.757	4812278.637
39C	553716.271	4812530.284	27.235	553590.309	4812316.226
39D	553713.836	4812535.344	27.650	553587.874	4812321.286
40	553703.780	4812547.783	29.055	553577.817	4812333.705
40A	553700.164	4812552.627	29.511	553574.202	4812338.469
40B	553688.195	4812573.289	31.835	553562.233	4812359.232
40C	553678.227	4812594.052	33.539	553550.264	4812379.996
40D	553670.298	4812603.678	33.100	553544.333	4812389.621
41	553658.613	4812620.414	32.134	553532.649	4812406.357
41A	553645.929	4812637.149	33.238	553520.966	4812423.093
41B	553643.188	4812643.137	34.143	553517.216	4812429.081
41C	553632.699	4812661.984	31.943	553506.735	4812447.907
41D	553613.215	4812692.158	25.395	553487.251	4812478.102
42	553607.710	4812700.011	26.100	553481.746	4812485.955
42A	553584.103	4812726.573	36.811	553458.139	4812512.518
42B	553576.234	4812735.427	36.817	553450.270	4812521.372
42C	553568.627	4812743.172	40.312	553443.662	4812529.116
42D	553558.783	4812758.191	44.687	553432.819	4812544.135
43	553559.489	4812759.316	45.039	553433.524	4812545.260
43A	553562.941	4812762.838	45.168	553436.976	4812548.582
43B	553566.600	4812765.455	45.326	553440.635	4812551.400
43C	553586.151	4812778.276	46.754	553460.186	4812564.221
43D	553609.968	4812793.967	48.148	553484.002	4812579.933
44	553615.076	4812798.104	48.457	553489.110	4812584.050
44A	553619.002	4812801.472	48.581	553493.036	4812587.418
44B	553623.541	4812805.642	48.650	553497.575	4812591.588
44C	553628.910	4812810.934	48.481	553502.944	4812596.881
44D	553631.110	4812812.956	48.440	553505.144	4812598.903
45	553634.089	4812815.388	48.534	553508.123	4812601.313
45A	553636.513	4812817.073	48.402	553510.547	4812603.020
45B	553639.188	4812818.757	48.342	553513.221	4812604.703
45C	553642.034	4812820.307	48.339	553516.067	4812606.253
45D	553645.645	4812821.977	48.370	553519.679	4812607.924
46	553651.576	4812824.346	48.436	553525.609	4812610.293
46A	553654.492	4812824.760	48.289	553528.526	4812610.708
46B	553665.296	4812827.195	48.735	553539.330	4812613.143
46C	553677.636	4812829.551	49.238	553551.669	4812615.498
46D	553687.697	4812832.347	49.824	553561.700	4812618.295
47	553699.015	4812837.158	50.818	553573.048	4812623.107
47A	553710.800	4812842.742	51.527	553584.833	4812628.691
47B	553725.100	4812852.805	52.561	553599.133	4812638.754
47C	553739.294	4812863.357	54.330	553613.326	4812649.307
47D	553753.280	4812874.527	55.343	553627.312	4812660.477
48	553765.383	4812883.921	57.048	553639.410	4812669.871
48A	553771.889	4812892.841	57.801	553645.920	4812678.792
48B	553775.053	4812897.499	58.216	553649.084	4812683.449
48C	553777.717	4812901.713	58.748	553651.748	4812687.663
48D	553780.351	4812906.728	59.234	553654.382	4812692.679
49	553783.784	4812913.448	59.746	553657.815	4812699.399
49A	553786.622	4812919.498	60.283	553660.653	4812705.449
49B	553788.810	4812924.709	60.592	553662.841	4812710.660
49C	553791.605	4812932.298	61.309	553665.635	4812718.247
49D	553793.282	4812936.230	61.748	553667.313	4812722.182
50	553797.511	4812946.692	63.026	553671.541	4812732.644
50A	553800.131	4812951.590	63.475	553674.161	4812737.542
50B	553802.277	4812965.129	63.743	553676.307	4812751.081
50C	553804.360	4812958.180	64.355	553678.390	4812744.132
50D	553806.925	4812961.615	64.452	553680.955	4812747.567

INFORMACION CARTOGRAFICA

PROYECCION U.T.M. ELIPSOIDE INTERNACIONAL-HUSO
ALTITUDES REFERIDAS AL NIVEL DEL MAR EN LA ZONA
COORDENADAS GRAFICAS EN LAS ESQUINAS DE LA HOJA
VUELO FOTOGRAMETRICO REALIZADO EN: Marzo de 1990
POR DIRECCION GRAL. DE COSTAS.
TRIANGULACION PROPIA DE ESTE LEVANTAMIENTO
REFERIDA A LA RED GEODESICA NACIONAL
APOYO DE CAMPO REALIZADO EN: Abril de 1990
RESTITUCION Y DIBUJO REALIZADO EN: Mayo de 1990
POR TOPONORTE s.a.

BASE CARTOGRÁFICA DEL AYTO. DE FERROL DE 2.014 Y
ACTUALIZADA EN: Octubre de 2.021
POR COMPASS SOLUCIONES DE ING. Y ARQ.

REPRESENTACION COORDENADAS UTM ETRS 89
TRANSFORMADAS SEGUN PROGRAMA DE APLICACIONES
GEODESICAS 1.0 BETA DEL INSTITUTO GEOGRAFICO
NACIONAL OCTUBRE 2021.

SIGNOS CONVENCIONALES PARTICULARES

- Linea limite interior de la ribera del mar
- Linea deslinde del D. P. M. T.
- Linea servidumbre de proteccion
- Linea de deslinde antiguo aprobado por O.M. de ...
- Linea de perimetro de concesion
- Limite parcelas colindantes.
- 1 Número de Parcela
- Limite Zona de Servicio de la Aut. Port. Ferrol-San Cibrao
- HITOS , MOJON
- VERTICES RED GEODESICA
- VERTICES REPLANTEO
- 4732500 COORDENADA DE CUADRÍCULA UTM ED50
- 4762500 COORDENADA DE CUADRÍCULA UTM ETRS89

GRAFICO DISTRIBUCION DE HOJAS

		4 813-S-121	2 813-S-122	1 813-S-123
	7 813-I-120	5 813-I-121	3 813-I-122	
10 812-S-119	8 812-S-120	6 812-S-121	12 812-S-122	
11 812-I-119	9 812-I-120	13 812-I-121		
		14 811-S-121		

Ministerio para la Transición Ecológica
y el Reto Demográfico
DIRECCION GENERAL DE LA COSTA Y DEL MAR
DEMARCACION DE COSTAS DE GALICIA

EL JEFE DEL SERVICIO DEL DOMINIO PUBLICO

Fdo. :D. IGNACIO PARDO DE VERA MORENO

EL INGENIERO JEFE DE LA DEMARCACION

Fdo. : D. RAFAEL EIMIL APENELA

ESCALA A1: 1:1.000
ESCALA A3: 1:2.000

10 mt. 0 10 20 30
Equidistancia de las curvas de nivel, 1 metro

ORIGEN DE LA COORDENADA "Z"

Cota referencial de mareas
Bajamar viva Equinoccial respecto al
Nivel Medio del Mar en Alicante + 1.60

Nº EXPEDIENTE
DES01/21/15/0001
DL-104-LC
C.06/06-D

HOJA N º 8 de 14

Ref. Plano Situacion
812-S-120

FECHA
Diciembre de 2021

DESLINDE DEL DOMINIO PUBLICO MARITIMO TERRESTRE
PUERTO EXTERIOR DE FERROL
Desde Cabo Prioriño Chico a Playa Grande de Cariño

TERMINO MUNICIPAL: FERROL
PROVINCIA: A CORUÑA

COORDENADAS DE MOJONES

PT	ED50 X	ED50 Y	Z	ETRS89 X	ETRS89 Y
7	553318.990	4812500.551	14.815	553191.031	4812288.487
8	553343.905	4812489.388	14.099	553217.946	4812275.324
9	553375.554	4812488.446	14.287	553248.595	4812284.383
10	553409.884	4812522.588	14.529	553283.924	4812308.524
16	553500.101	4812501.238	15.213	553374.140	4812287.177
17	553502.012	4812470.802	17.182	553376.052	4812256.740
18	553500.991	4812422.258	19.561	553375.032	4812208.196
19	553514.221	4812389.087	21.625	553388.262	4812175.024
20	553530.029	4812373.489	28.900	553404.070	4812159.426
21	553511.454	4812332.788	27.847	553385.496	4812118.721
22	553486.857	4812288.694	24.853	553360.900	4812074.628
23	553493.576	4812282.801	27.873	553367.619	4812068.735
24	553479.142	4812273.429	20.289	553353.185	4812059.363
25	553485.007	4812243.791	18.435	553339.051	4812029.724
26	553487.024	4812221.258	18.686	553361.068	4812007.191
27	553476.026	4812210.236	19.189	553350.070	4811996.168
28	553489.874	4812168.089	14.570	553363.919	4811954.021
29	553523.064	4812162.273	17.397	553397.109	4811948.205
30	553540.702	4812172.209	18.356	553414.746	4811958.141
31	553554.724	4812178.995	18.869	553438.768	4811964.928
32	553601.284	4812194.423	15.344	553475.328	4811980.357
33	553643.429	4812237.353	19.013	553517.471	4812023.288
34	553662.363	4812234.441	10.465	553536.405	4812020.376
35	553715.208	4812285.009	14.573	553589.249	4812050.946
36	553751.181	4812309.124	13.955	553625.221	4812096.082
37	553777.004	4812360.497	14.755	553651.044	4812146.438
38	553748.400	4812377.549	24.217	553622.440	4812163.489
38A	553737.343	4812398.767	25.403	553611.383	4812174.706
38B	553731.170	4812389.007	27.863	553605.209	4812174.946
38C	553723.405	4812411.384	28.381	553597.445	4812197.303
38D	553712.625	4812442.403	24.818	553586.664	4812228.343
39	553704.976	4812488.224	21.529	553579.015	4812252.164
39A	553707.407	4812485.373	22.935	553581.445	4812271.314
39B	553708.718	4812492.695	23.575	553582.757	4812278.637
39C	553716.271	4812530.284	27.235	553590.309	4812316.228
100	553512.725	4812183.045	37.210	553391.484	4811984.325
101	553498.342	4812187.464	22.861	553386.769	4811968.977
102	553503.058	4812202.811	23.528	553372.357	4811973.396
103	553517.440	4812198.392	33.718	553377.102	4811988.744

INFORMACION CARTOGRAFICA

PROYECCION U.T.M. ELIPSOIDE INTERNACIONAL-HUSO
ALTITUDES REFERIDAS AL NIVEL DEL MAR EN LA ZONA
COORDENADAS GRAFICAS EN LAS ESQUINAS DE LA HOJA
VUELO FOTOGRAMETRICO REALIZADO EN: Marzo de 1990
POR DIRECCION GRAL. DE COSTAS.
TRIANGULACION PROPIA DE ESTE LEVANTAMIENTO
REFERIDA A LA RED GEODESICA NACIONAL
APOYO DE CAMPO REALIZADO EN: Abril de 1990
RESTITUCION Y DIBUJO REALIZADO EN: Mayo de 1990
POR TOPONORT s.a.

BASE CARTOGRÁFICA DEL AYTO. DE FERROL DE 2.014 Y
ACTUALIZADA EN: Octubre de 2.021
POR COMPASS SOLUCIONES DE ING. Y ARQ.

REPRESENTACION COORDENADAS UTM ETRS 89
TRANSFORMADAS SEGUN PROGRAMA DE APLICACIONES
GEODESICAS 1.0 BETA DEL INSTITUTO GEOGRAFICO
NACIONAL OCTUBRE 2021.

SIGNOS CONVENCIONALES PARTICULARES

- Linea limite interior de la ribera del mar
- Linea deslinde del D. P. M. T.
- Linea servidumbre de proteccion
- Linea de deslinde antiguo aprobado por O.M. de ...
- Linea de perimetro de concesion
- Limite parcelas colindantes.
- (1) Número de Parcela
- Limite Zona de Servicio de la Aut. Port. Ferrol-San Cibrao
- HITOS , MOJON
- VERTICES RED GEODESICA
- VERTICES REPLANTEO
- 4732500 COORDENADA DE CUADRÍCULA UTM ED50
- 4762500 COORDENADA DE CUADRÍCULA UTM ETRS89

GRAFICO DISTRIBUCION DE HOJAS

		4 813-3-121	2 813-3-122	1 813-3-123
	7 813-I-120	5 813-I-121	3 813-I-122	
10 812-3-119	8 812-3-120	6 812-3-121	12 812-3-122	
11 812-I-119	9 812-I-120	13 812-I-121		
		14 811-3-121		

Ministerio para la Transición Ecológica
y el Reto Demográfico
DIRECCION GENERAL DE LA COSTA Y DEL MAR
DEMARCACION DE COSTAS DE GALICIA

EL JEFE DEL SERVICIO DEL DOMINIO PUBLICO

Fdo. :D. IGNACIO PARDO DE VERA MORENO

EL INGENIERO JEFE DE LA DEMARCACION

Fdo. : D. RAFAEL EIMIL APENELA

ESCALA A1: 1:1.000
ESCALA A3: 1:2.000

10 mt. 0 10 20 30
Equidistancia de las curvas de nivel, 1 metro

ORIGEN DE LA COORDENADA "Z"

Cota referencial de mareas
Bajamar viva Equinoccial respecto al
Nivel Medio del Mar en Alicante + 1.60

Nº EXPEDIENTE

DES01/21/15/0001
DL-104-LC
C.06/06-D

HOJA N º 9 de 14

Ref. Plano Situacion
812-I-120

FECHA
Diciembre de 2021

DESLINDE DEL DOMINIO PUBLICO MARITIMO TERRESTRE
PUERTO EXTERIOR DE FERROL
Desde Cabo Prioriño Chico a Playa Grande de Cariño

TERMINO MUNICIPAL: FERROL
PROVINCIA: A CORUÑA

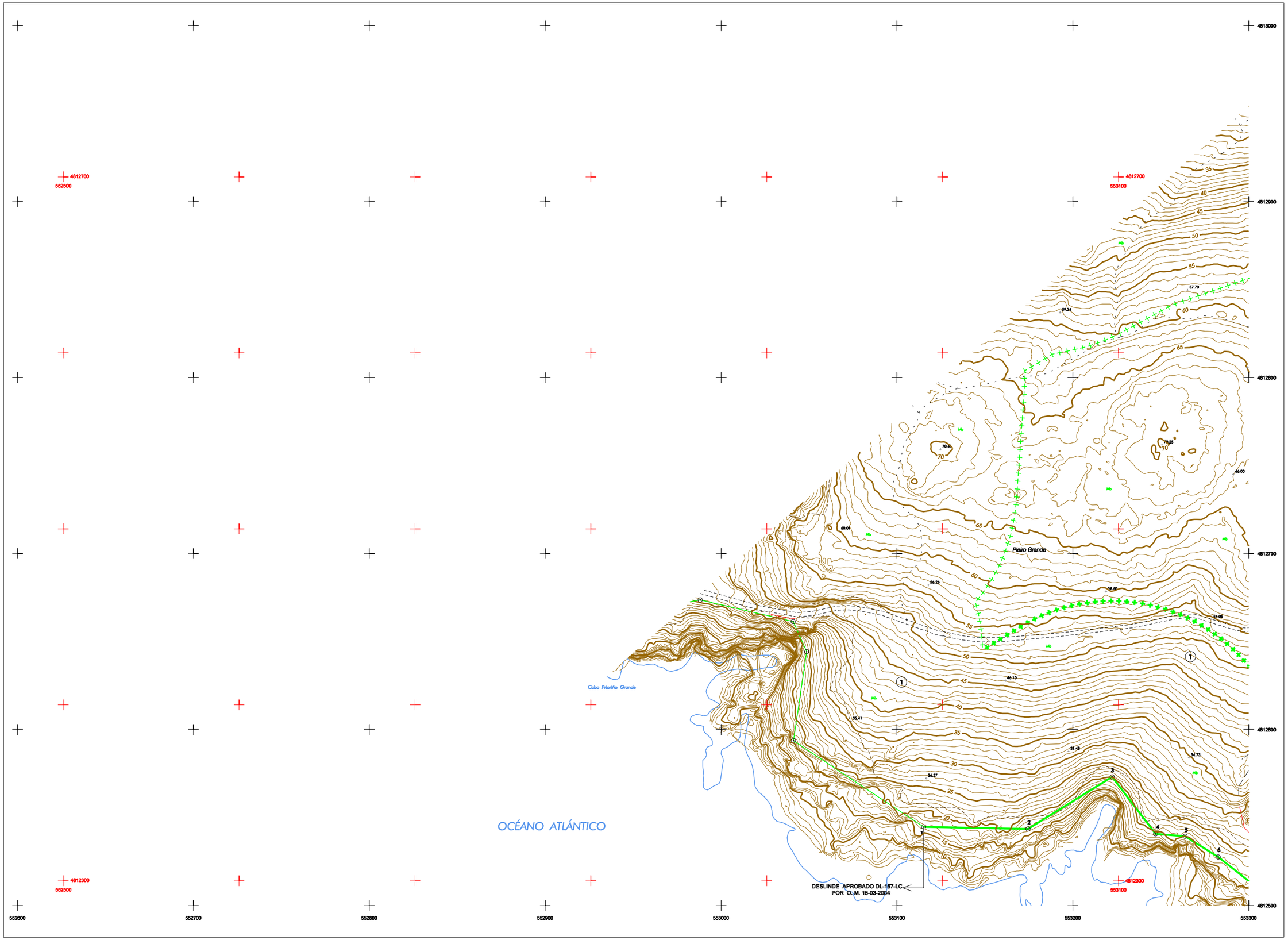

COORDENADAS DE MOJONES

PT	ED50 X	ED50 Y	Z	ETRS89 X	ETRS89 Y
1	553115.198	4812544.759	16.502	552989.240	4812330.693
2	553174.623	4812543.663	18.547	553048.565	4812329.498
3	553222.325	4812573.158	20.313	553096.380	4812359.094
4	553247.048	4812540.735	19.225	553121.089	4812326.671
5	553263.807	4812539.379	20.032	553137.848	4812325.315
6	553282.661	4812527.624	22.336	553156.702	4812313.560
7	553316.990	4812500.551	14.815	553191.031	4812286.487

INFORMACION CARTOGRAFICA

PROYECCION U.T.M. ELIPSOIDE INTERNACIONAL-HUSO
ALTITUDES REFERIDAS AL NIVEL DEL MAR EN LA ZONA
COORDENADAS GRAFICAS EN LAS ESQUINAS DE LA HOJA
VUELO FOTOGRAMETRICO REALIZADO EN: Marzo de 1990
POR DIRECCION GRAL. DE COSTAS.
TRIANGULACION PROPIA DE ESTE LEVANTAMIENTO
REFERIDA A LA RED GEODESICA NACIONAL
APOYO DE CAMPO REALIZADO EN: Abril de 1990
RESTITUCION Y DIBUJO REALIZADO EN: Mayo de 1990
POR TOPONORT s.a.

BASE CARTOGRÁFICA DEL AYTO. DE FERROL DE 2.014 Y
ACTUALIZADA EN: Octubre de 2.021
POR COMPASS SOLUCIONES DE ING. Y ARQ.

REPRESENTACION COORDENADAS UTM ETRS 89
TRANSFORMADAS SEGUN PROGRAMA DE APLICACIONES
GEODESICAS 1.0 BETA DEL INSTITUTO GEOGRAFICO
NACIONAL OCTUBRE 2021.

SIGNOS CONVENCIONALES PARTICULARES

- Linea limite interior de la ribera del mar
- Linea deslinde del D. P. M. T.
- Linea servidumbre de proteccion
- Linea de deslinde antiguo aprobado por O.M. de ...
- Linea de perimetro de concesion
- Limite parcelas colindantes.
- (1) Número de Parcela
- Limite Zona de Servicio de la Aut. Port. Ferrol-San Cibrao
- HITOS , MOJON
- VERTICES RED GEODESICA
- VERTICES REPLANTEO
- 4732500 COORDENADA DE CUADRÍCULA UTM ED50
- 4762500 COORDENADA DE CUADRÍCULA UTM ETRS89

GRAFICO DISTRIBUCION DE HOJAS

		4 813-5-121	2 813-5-122	1 813-5-123
	7 813-I-120	5 813-I-121	3 813-I-122	
10 812-5-119	8 812-5-120	6 812-5-121	12 812-5-122	
11 812-I-119	9 812-I-120	13 812-I-121		
		14 811-5-121		

Ministerio para la Transición Ecológica
y el Reto Demográfico
DIRECCION GENERAL DE LA COSTA Y DEL MAR
DEMARCACION DE COSTAS DE GALICIA

EL JEFE DEL SERVICIO DEL DOMINIO PUBLICO
Fdo. :D. IGNACIO PARDO DE VERA MORENO

EL INGENIERO JEFE DE LA DEMARCACION
Fdo. : D. RAFAEL EIMIL APENELA

ESCALA A1: 1:1.000
ESCALA A3: 1:2.000
10 mt. 0 10 20 30
Equidistancia de las curvas de nivel, 1 metro

ORIGEN DE LA COORDENADA "Z"
Cota referencial de mareas
Bajamar viva Equinoccial respecto al
Nivel Medio del Mar en Alicante + 1.60

Nº EXPEDIENTE
DES01/21/15/0001
DL-104-LC
C.06/06-D

HOJA N º 10 de 14
Ref. Plano Situacion
812-I-119
FECHA
Diciembre de 2021

DESLINDE DEL DOMINIO PUBLICO MARITIMO TERRESTRE
PUERTO EXTERIOR DE FERROL
Desde Cabo Prioriño Chico a Playa Grande de Cariño
TERMINO MUNICIPAL: FERROL
PROVINCIA: A CORUÑA

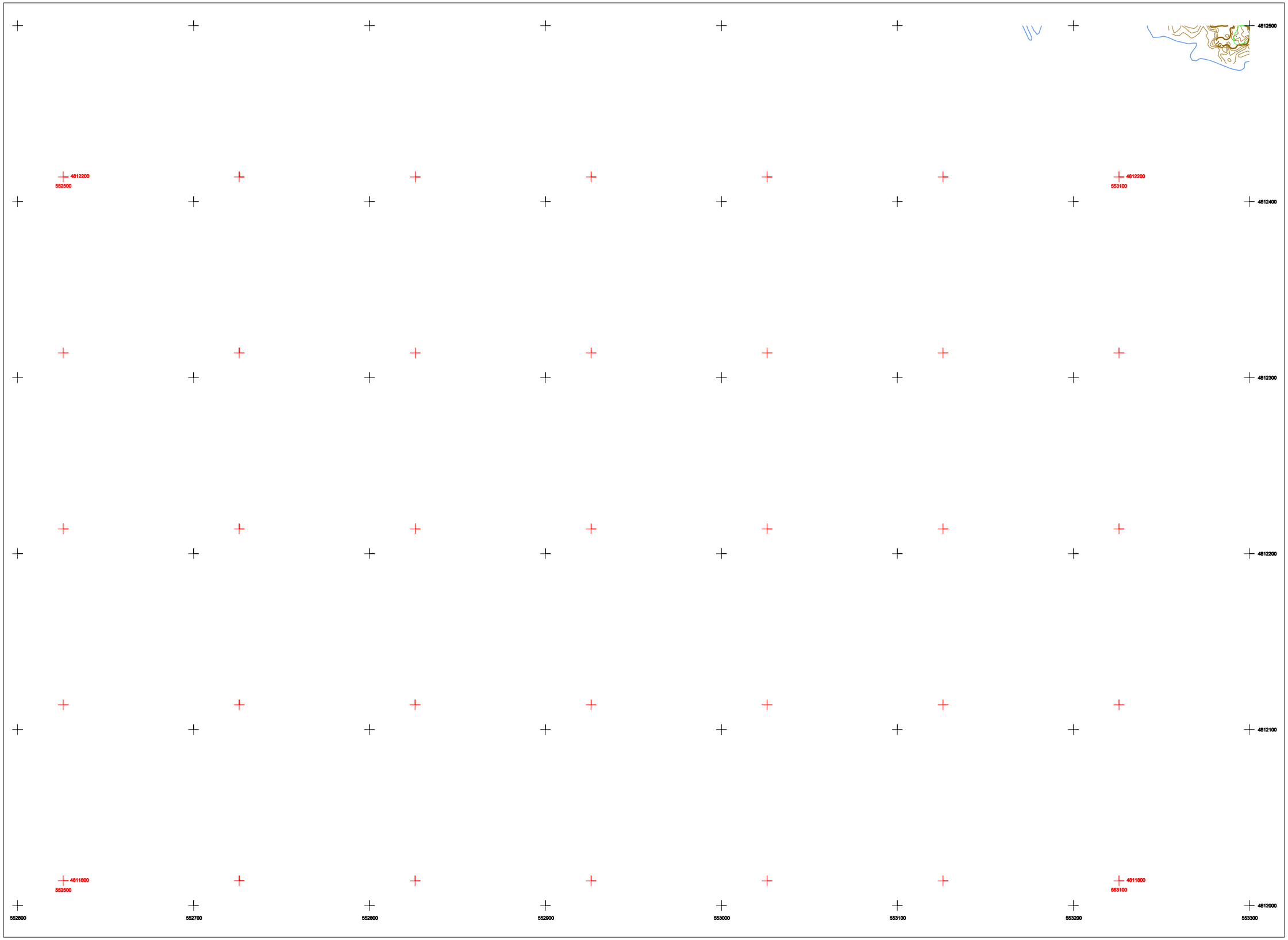

COORDENADAS DE MOJONES

	ED50			ETRS89	
nº	x	y	z	x	y

INFORMACION CARTOGRAFICA

PROYECCION U.T.M. ELIPSOIDE INTERNACIONAL-HUSO
ALTITUDES REFERIDAS AL NIVEL DEL MAR EN LA ZONA
COORDENADAS GRAFICAS EN LAS ESQUINAS DE LA HOJA
VUELO FOTOGRAMETRICO REALIZADO EN: Marzo de 1990
POR DIRECCION GRAL. DE COSTAS.
TRIANGULACION PROPIA DE ESTE LEVANTAMIENTO
REFERIDA A LA RED GEODESICA NACIONAL
APOYO DE CAMPO REALIZADO EN: Abril de 1990
RESTITUCION Y DIBUJO REALIZADO EN: Mayo de 1990
POR TOPONIMIA s.a.

BASE CARTOGRÁFICA DEL AYTO. DE FERROL DE 2.014 Y
ACTUALIZADA EN: Octubre de 2.021
POR COMPASS SOLUCIONES DE ING. Y ARQ.

REPRESENTACION COORDENADAS UTM ETRS 89
TRANSFORMADAS SEGUN PROGRAMA DE APLICACIONES
GEODESICAS 1.0 BETA DEL INSTITUTO GEOGRAFICO
NACIONAL OCTUBRE 2021.

SIGNOS CONVENCIONALES PARTICULARES

- Linea limite interior de la ribera del mar
- Linea deslinde del D. P. M. T.
- Linea servidumbre de proteccion
- Linea de deslinde antiguo aprobado por O.M. de ...
- Linea de perimetro de concesion
- Limite parcelas colindantes.
- (1) Número de Parcela
- Limite Zona de Servicio de la Aut. Port. Ferrol-San Cibrao
- HITOS , MOJON
- VERTICES RED GEODESICA
- VERTICES REPLANTEO
- 4732500 COORDENADA DE CUADRÍCULA UTM ED50
- 4762500 COORDENADA DE CUADRÍCULA UTM ETRS89

GRAFICO DISTRIBUCION DE HOJAS

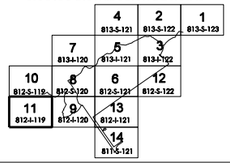

Ministerio para la Transición Ecológica
y el Reto Demográfico
DIRECCION GENERAL DE LA COSTA Y DEL MAR
DEMARCACION DE COSTAS DE GALICIA

EL JEFE DEL SERVICIO DEL DOMINIO PUBLICO

Fdo. :D. IGNACIO PARDO DE VERA MORENO

EL INGENIERO JEFE DE LA DEMARCACION

Fdo. : D. RAFAEL EIMIL APENELA

ESCALA A1: 1:1.000
ESCALA A3: 1:2.000

10 mt. 0 10 20 30
Equidistancia de las curvas de nivel, 1 metro

ORIGEN DE LA COORDENADA "Z"

Cota referencial de mareas
Bajamar viva Equinoccial respecto al
Nivel Medio del Mar en Alicante + ... 1.60

Nº EXPEDIENTE
DES01/21/15/0001
DL-104-LC
C.06/06-D

HOJA N º 11 de 14

Ref. Plano Situacion
812-I-119

FECHA
Diciembre de 2021

DESLINDE DEL DOMINIO PUBLICO MARITIMO TERRESTRE
PUERTO EXTERIOR DE FERROL
Desde Cabo Prioriño Chico a Playa Grande de Cariño

TERMINO MUNICIPAL: FERROL
PROVINCIA: A CORUÑA

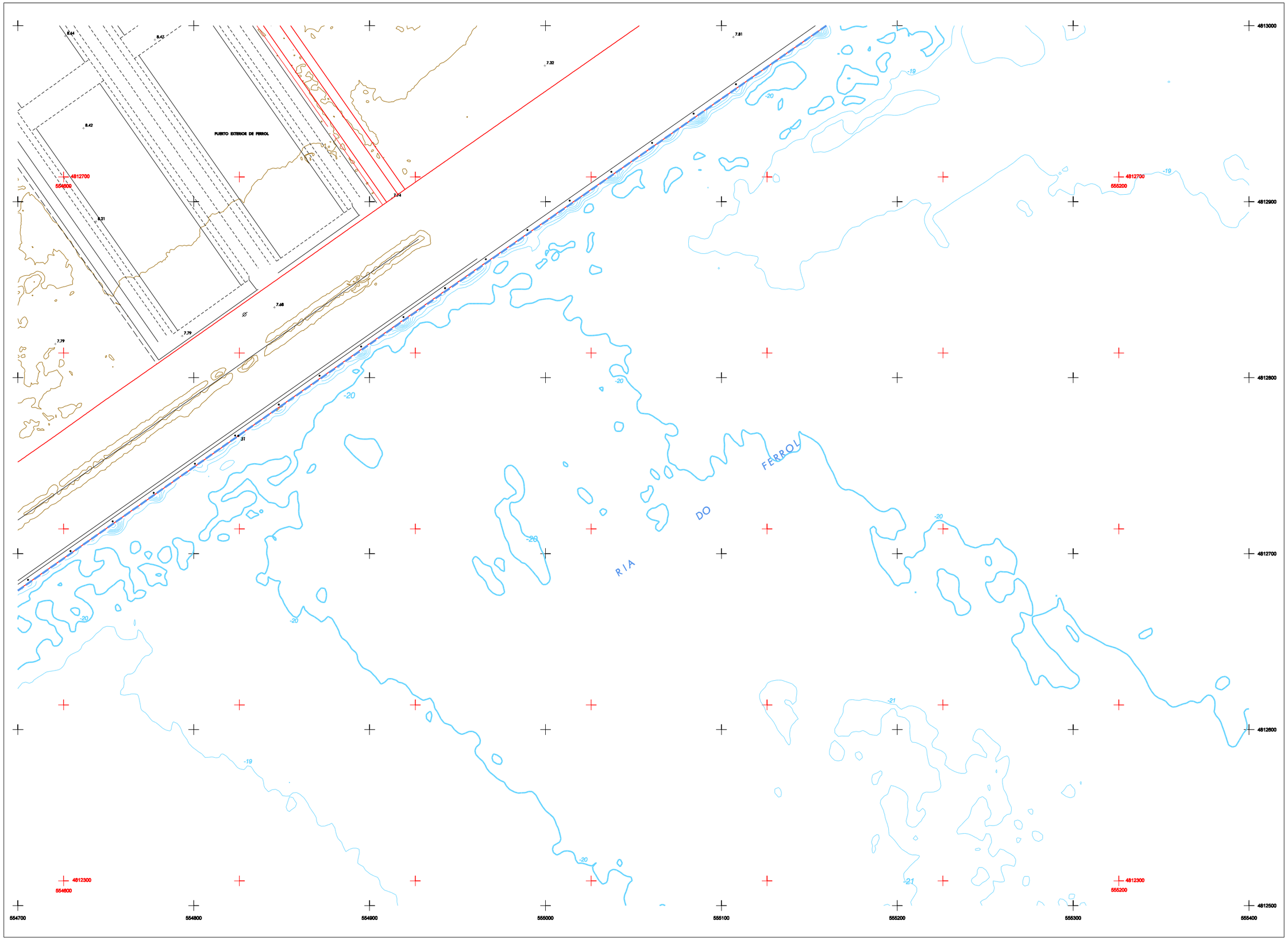

COORDENADAS DE MOJONES

	ED50			ETRS89	
nº	x	y	z	x	y

INFORMACION CARTOGRAFICA

PROYECCION U.T.M. ELIPSOIDE INTERNACIONAL-HUSO
ALTITUDES REFERIDAS AL NIVEL DEL MAR EN LA ZONA
COORDENADAS GRAFICAS EN LAS ESQUINAS DE LA HOJA
VUELO FOTOGRAMETRICO REALIZADO EN: Marzo de 1990
POR DIRECCION GRAL. DE COSTAS.
TRIANGULACION PROPIA DE ESTE LEVANTAMIENTO
REFERIDA A LA RED GEODESICA NACIONAL
APOYO DE CAMPO REALIZADO EN: Abril de 1990
RESTITUCION Y DIBUJO REALIZADO EN: Mayo de 1990
POR TOPONDATa.e.

BASE CARTOGRÁFICA DEL AYTO. DE FERROL DE 2.014 Y
ACTUALIZADA EN: Octubre de 2.021
POR COMPASS SOLUCIONES DE ING. Y ARQ.

REPRESENTACION COORDENADAS UTM ETRS 89
TRANSFORMADAS SEGUN PROGRAMA DE APLICACIONES
GEODESICAS 1.0 BETA DEL INSTITUTO GEOGRAFICO
NACIONAL OCTUBRE 2021.

SIGNOS CONVENCIONALES PARTICULARES

- Linea limite interior de la ribera del mar
- Linea deslinde del D. P. M. T.
- Linea servidumbre de proteccion
- Linea de deslinde antiguo aprobado por O.M. de ...
- Linea de perimetro de concesion
- Limite parcelas colindantes.
- (1) Número de Parcela
- Limite Zona de Servicio de la Aut. Port. Ferrol-San Cibrao
- HITOS , MOJON
- VERTICES RED GEODESICA
- VERTICES REPLANTEO
- 4732500 COORDENADA DE CUADRÍCULA UTM ED50
- 4762500 COORDENADA DE CUADRÍCULA UTM ETRS89

GRAFICO DISTRIBUCION DE HOJAS

		4 813-S-121	2 813-S-122	1 813-S-123
	7 813-I-120	5 813-I-121	3 813-I-122	
10 812-S-119	8 812-S-120	6 812-S-121	12 812-S-122	
11 812-I-119	9 812-I-120	13 812-I-121		
		14 811-S-121		

Ministerio para la Transición Ecológica
y el Reto Demográfico
DIRECCION GENERAL DE LA COSTA Y DEL MAR
DEMARCACION DE COSTAS DE GALICIA

EL JEFE DEL SERVICIO DEL DOMINIO PUBLICO
Fdo. :D. IGNACIO PARDO DE VERA MORENO

EL INGENIERO JEFE DE LA DEMARCACION
Fdo. : D. RAFAEL EIMIL APENELA

ESCALA A1: 1:1.000
ESCALA A3: 1:2.000
10 mt. 0 10 20 30
Equidistancia de las curvas de nivel, 1 metro

ORIGEN DE LA COORDENADA "Z"
Cota referencial de mareas
Bajamar viva Equinoccial respecto al
Nivel Medio del Mar en Alicante + 1.60

Nº EXPEDIENTE
DES01/21/15/0001
DL-104-LC
C.06/06-D

HOJA Nº 12 de 14
Ref. Plano Situacion
812-S-122
FECHA
Diciembre de 2021

DESLINDE DEL DOMINIO PUBLICO MARITIMO TERRESTRE
PUERTO EXTERIOR DE FERROL
Desde Cabo Prioriño Chico a Playa Grande de Cariño
TERMINO MUNICIPAL: FERROL
PROVINCIA: A CORUÑA

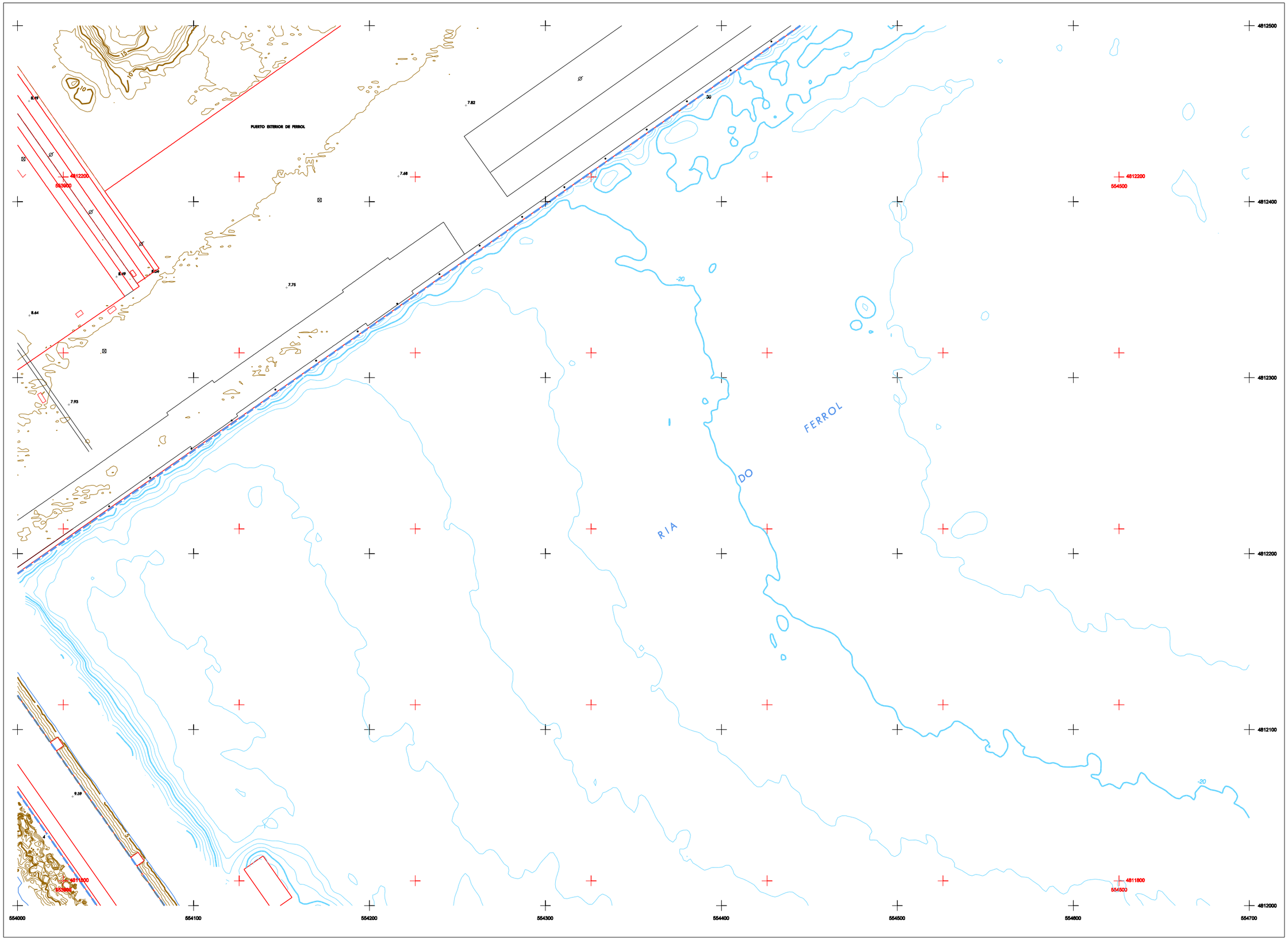

COORDENADAS DE MOJONES

	ED50			ETRS89	
Nº	X	Y	Z	X	Y

INFORMACION CARTOGRAFICA

PROYECCION U.T.M. ELIPSOIDE INTERNACIONAL-HUSO
ALTITUDES REFERIDAS AL NIVEL DEL MAR EN LA ZONA
COORDENADAS GRAFICAS EN LAS ESQUINAS DE LA HOJA
VUELO FOTOGRAMETRICO REALIZADO EN: Marzo de 1990
POR DIRECCION GRAL. DE COSTAS.
TRIANGULACION PROPIA DE ESTE LEVANTAMIENTO
REFERIDA A LA RED GEODESICA NACIONAL
APOYO DE CAMPO REALIZADO EN: Abril de 1990
RESTITUCION Y DIBUJO REALIZADO EN: Mayo de 1990
POR TOPONDATA s.a.

BASE CARTOGRÁFICA DEL AYTO. DE FERROL DE 2.014 Y
ACTUALIZADA EN: Octubre de 2.021
POR COMPASS SOLUCIONES DE ING. Y ARQ.

REPRESENTACION COORDENADAS UTM ETRS 89
TRANSFORMADAS SEGUN PROGRAMA DE APLICACIONES
GEODESICAS 1.0 BETA DEL INSTITUTO GEOGRAFICO
NACIONAL OCTUBRE 2021.

SIGNOS CONVENCIONALES PARTICULARES

- Linea limite interior de la ribera del mar
- Linea deslinde del D. P. M. T.
- Linea servidumbre de proteccion
- Linea de deslinde antiguo aprobado por O.M. de ...
- Linea de perimetro de concesion
- Limite parcelas colindantes.
- (1) Número de Parcela
- Limite Zona de Servicio de la Aut. Port. Ferrol-San Cibrao
- HITOS , MOJON
- VERTICES RED GEODESICA
- VERTICES REPLANTEO
- 4732500 COORDENADA DE CUADRÍCULA UTM ED50
- 4752500 COORDENADA DE CUADRÍCULA UTM ETRS89

GRAFICO DISTRIBUCION DE HOJAS

			4 813-S-121	2 813-S-122	1 813-S-123
		7 813-I-120	5 813-I-121	3 813-I-122	
10 812-S-119	8 812-S-120		6 812-S-121	12 812-S-122	
11 812-I-119	9 812-I-120		13 812-I-121		
			14 811-S-121		

Ministerio para la Transición Ecológica
y el Reto Demográfico
DIRECCION GENERAL DE LA COSTA Y DEL MAR
DEMARCACION DE COSTAS DE GALICIA

EL JEFE DEL SERVICIO DEL DOMINIO PUBLICO
Fdo. :D. IGNACIO PARDO DE VERA MORENO

EL INGENIERO JEFE DE LA DEMARCACION
Fdo. : D. RAFAEL EIMIL APENELA

ESCALA A1: 1:1.000
ESCALA A3: 1:2.000
10 mt. 0 10 20 30
Equidistancia de las curvas de nivel, 1 metro

ORIGEN DE LA COORDENADA "Z"
Cota referencial de mareas
Bajamar viva Equinoccial respecto al
Nivel Medio del Mar en Alicante + 1.60

Nº EXPEDIENTE
DES01/21/15/0001
DL-104-LC
C.06/06-D

HOJA Nº 13 de 14
Ref. Plano Situacion
812-I-121
FECHA
Diciembre de 2021

DESLINDE DEL DOMINIO PUBLICO MARITIMO TERRESTRE
PUERTO EXTERIOR DE FERROL
Desde Cabo Prioriño Chico a Playa Grande de Cariño
TERMINO MUNICIPAL: FERROL
PROVINCIA: A CORUÑA

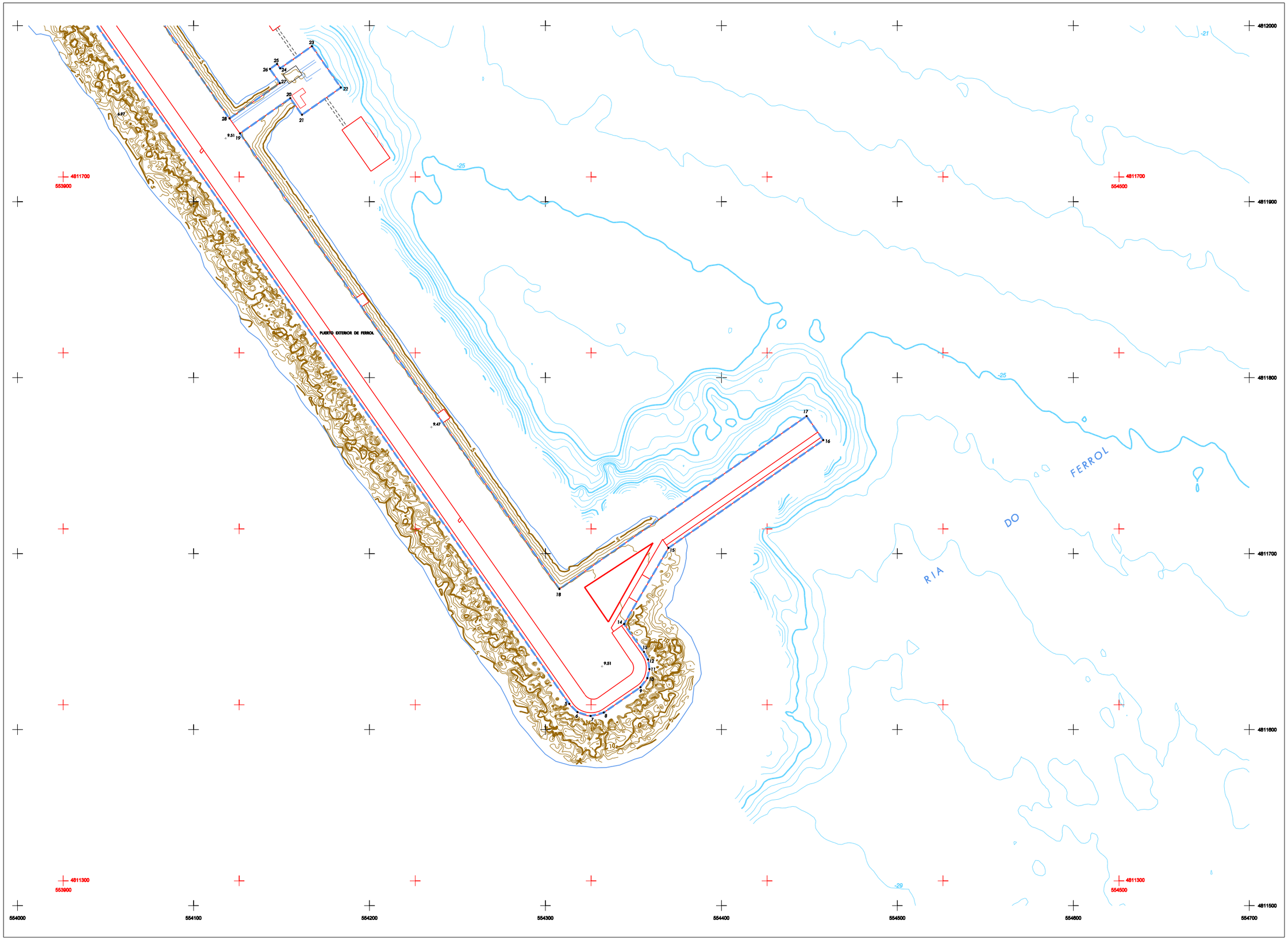

COORDENADAS DE MOJONES

Nº	ED50 X	ED50 Y	Z	ETRS89 X	ETRS89 Y

INFORMACION CARTOGRAFICA

PROYECCION U.T.M. ELIPSOIDE INTERNACIONAL-HUSO
ALTITUDES REFERIDAS AL NIVEL DEL MAR EN LA ZONA
COORDENADAS GRAFICAS EN LAS ESQUINAS DE LA HOJA
VUELO FOTOGRAMETRICO REALIZADO EN: Marzo de 1990
POR DIRECCION GRAL. DE COSTAS.
TRIANGULACION PROPIA DE ESTE LEVANTAMIENTO
REFERIDA A LA RED GEODESICA NACIONAL
APOYO DE CAMPO REALIZADO EN: Abril de 1990
RESTITUCION Y DIBUJO REALIZADO EN: Mayo de 1990
POR TOPONDATI s.a.

BASE CARTOGRÁFICA DEL AYTO. DE FERROL DE 2.014 Y
ACTUALIZADA EN: Octubre de 2.021
POR COMPASS SOLUCIONES DE ING. Y ARQ.

REPRESENTACION COORDENADAS UTM ETRS 89
TRANSFORMADAS SEGUN PROGRAMA DE APLICACIONES
GEODESICAS 1.0 BETA DEL INSTITUTO GEOGRAFICO
NACIONAL OCTUBRE 2021.

SIGNOS CONVENCIONALES PARTICULARES

- Linea limite interior de la ribera del mar
- Linea deslinde del D. P. M. T.
- Linea servidumbre de proteccion
- Linea de deslinde antiguo aprobado por O.M. de ...
- Linea de perimetro de concesion
- Limite parcelas colindantes.
- (1) Número de Parcela
- Limite Zona de Servicio de la Aut. Port. Ferrol-San Cibrao
- HITOS , MOJON
- VERTICES RED GEODESICA
- VERTICES REPLANTEO
- 4732500 COORDENADA DE CUADRÍCULA UTM ED50
- 4762500 COORDENADA DE CUADRÍCULA UTM ETRS89

GRAFICO DISTRIBUCION DE HOJAS

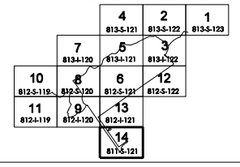

Ministerio para la Transición Ecológica
y el Reto Demográfico
DIRECCION GENERAL DE LA COSTA Y DEL MAR
DEMARCACION DE COSTAS DE GALICIA

EL JEFE DEL SERVICIO DEL DOMINIO PUBLICO
Fdo. :D. IGNACIO PARDO DE VERA MORENO

EL INGENIERO JEFE DE LA DEMARCACION
Fdo. : D. RAFAEL EIMIL APENELA

ESCALA A1: 1:1.000
ESCALA A3: 1:2.000
10 mt. 0 10 20 30
Equidistancia de las curvas de nivel, 1 metro

ORIGEN DE LA COORDENADA "Z"
Cota referencial de mareas
Bajamar viva Equinoccial respecto al
Nivel Medio del Mar en Alicante + ... 1.60

Nº EXPEDIENTE
DES01/21/15/0001
DL-104-LC
C.06/06-D

HOJA N º 14 de 14
Ref. Plano Situacion
811-S-121
FECHA
Diciembre de 2021

DESLINDE DEL DOMINIO PUBLICO MARITIMO TERRESTRE
PUERTO EXTERIOR DE FERROL
Desde Cabo Prioriño Chico a Playa Grande de Cariño
TERMINO MUNICIPAL: FERROL
PROVINCIA: A CORUÑA