



Ministerio de Medio Ambiente,
y Medio Rural y Marino
Dirección General de Sostenibilidad
de la Costa y del Mar

Demarcación de Costas en Illes Balears

DESLINDE DEL DOMINIO PUBLICO MARITIMO TERRESTRE

Platja de Santa Eulalia

TERMINO MUNICIPAL

Santa Eulalia des Riu

Es fotocopia del original
Colgado y Confirmado
EL JEFE DE NEGOCIO,
F. J. M. CASTILLO


12 FEB. 2010



24 OCT. 2008


EXAMINADO Y CONFORME

EL JEFE DE LA DEMARCACION
DE COSTAS EN BALEARES



Fdo. Celesti Aromar Mateu

TECNICO NIVEL 26
MEMBRO DE CUERPOS GUALES Y PORTOS



Fdo. Carlos Jover Jaume

ESCALA 1/1.000	Nº EXPEDIENTE C-D-L-68-BALEARES	HOJA Nº 60
RELACIONADO EXPTE.	SU/REF. NU/REF.	Ref. Plano Situación
ASISTENCIA TECNICA	MODIFICADO EN FECHAS 24-OCTUBRE-2008	
ESCALA GRAFICA	0 10 20 30 40 50 60 70 80 90 100 m	

INFORMACION CARTOGRAFICA

PROYECCION U.T.M. ELIPSOIDE INTERNACIONAL - HUSO 31.
ALTITUDES REFERIDAS AL NIVEL DEL MAR EN ALCANTAR.
COORDENADAS U.T.M. EN LAS ESQUINAS DE LA HOJA.
VUELO FOTOGRAFOMETRICO REALIZADO EN JUNIO DE 1989
POR LA DIRECCION GENERAL DE COSTAS.
TRIANGULACION PROPIA DE ESTE LEVANTAMIENTO
REFERIDA A LA RED GEODESICA NACIONAL.
APOYO DE CAMPO REALIZADO EN 1994
POR TOPICAR S.L.
RESTITUCION Y DIBUJO REALIZADO EN 1994
POR TOPICAR S.L.

GRAFICO DISTRIBUCION DE HOJAS

	48	49
59	60	61
63	64	65

SIGNOS CONVENCIONALES PARTICULARES


- LINEA DE AGUA
- LIMITE DE DESLINDE DE LA ZONA DOMINIO PUBLICO
- *-*- LINEA DE RIBERA DE MAR
- LIMITE DE SERVIDUMBRE DE TRANSITO
- XXXXXXXX LIMITE DE SERVIDUMBRE DE PROTECCION
- LIMITE DE LA Z.M.T. ANTERIOR A LA LEY 22/1988
- ⊙ HITOS
- △ VERTICES RED GEODESICA
- △ VERTICES REPLANTEO
- (23/24) NUMERO DE CONCESION Y MUNICIPIO
- LIMITE ZONA URBANA - RUSTICA
- LIMITE PARCELES COLINDANTES

SI COINCIDE EL DOMINIO PUBLICO CON LA RIBERA DEL MAR, SE GRAFICA EL DOMINIO PUBLICO
SI COINCIDE EL DOMINIO PUBLICO CON LA Z.M.T. ANTERIOR A LA LEY DE C.22/88, SE GRAFICA EL DOMINIO PUBLICO
SI COINCIDE LA RIBERA DEL MAR CON LA Z.M.T. ANTERIOR A LA LEY DE C.22/88, SE GRAFICA LA RIBERA DE MAR

VERTICES DE LA POLIGONAL DEL DESLINDE

Nº VERTICE	X	Y	Nº VERTICE	X	Y
639	373059,190	4316015,770	658	373392,823	4316176,338
640	373061,830	4316042,050			
641	373081,990	4316106,350			
642	373101,190	4316125,370			
643	373115,090	4316142,010			
644	373133,990	4316154,490			
645	373156,600	4316169,600			
646	373186,130	4316180,270			
647	373199,030	4316194,490			
648	373209,400	4316210,470			
649	373223,890	4316216,410			
650	373239,450	4316217,770			
651	373255,490	4316214,500			
652	373268,830	4316214,770			
653	373280,890	4316215,210			
654	373291,430	4316210,770			
655	373296,730	4316211,870			
656	373293,840	4316212,200			
657	373285,990	4316218,810			
658	373294,830	4316218,810			
659	373283,030	4316227,070			
660	373278,990	4316246,180			
661	373268,130	4316310,030			





Ministerio de Medio Ambiente,
y Medio Rural y Marino
Dirección General de Sostenibilidad
de la Costa y del Mar

Demarcación de Costas en Illes Balears

DESLINDE DEL DOMINIO PUBLICO MARITIMO TERRESTRE

Punta des Nedador

TERMINO MUNICIPAL

Santa Eularia des Riu

Es fotocopia de...
Cotejado y...
EL JEFE DE...
Fdo. Ana Castillo

12 FEB. 2010



24 OCT. 2008

EXAMINADO Y CONFORME

EL JEFE DE LA DEMARACION
DE COSTAS EN BALEARES

[Signature]

Fdo. Celestí Alomar Mataró

TECNICO NIVEL DE
INGENIERO DE OBRAS CIVILES Y PUERTOS

[Signature]

Fdo. Carlos Jover Jaume

ESCALA 1/1.000	Nº EXPEDIENTE C-D-L-68-BALEARES	HOJA Nº 64
RELACIONADO EXPTE.	SU/REF. NU/REF.	Ref. Plano Situación
ASISTENCIA TECNICA	Eptisa	MODIFICADO EN FECHAS 24-OCTUBRE-2008
ESCALA GRAFICA	0 10 20 30 40 50 60 70 80 90 100 m.	



INFORMACION CARTOGRAFICA	GRAFICO DISTRIBUCION DE HOJAS									
PROYECCION U.T.M. ELIPSOIDE INTERNACIONAL - HUSO 31. ALTITUDES REFERIDAS AL NIVEL DEL MAR EN ALICANTE. COORDENADAS U.T.M. EN LAS ESQUINAS DE LA HOJA. VUELO FOTIOMETRICO REALIZADO EN JUNIO DE 1989 POR LA DIRECCION GENERAL DE COSTAS. TRIANGULACION PROPIA DE ESTE LEVANTAMIENTO REFERIDA A LA RED GEODESICA NACIONAL. APOYO DE CAMPO REALIZADO EN 1984 POR TOPICAR S.L. RESTITUCION Y DIBUJO REALIZADO EN 1994 POR TOPICAR S.L.	<table border="1"> <tr> <td>59</td> <td>60</td> <td>61</td> </tr> <tr> <td>63</td> <td>64</td> <td>65</td> </tr> <tr> <td>66</td> <td>67</td> <td></td> </tr> </table>	59	60	61	63	64	65	66	67	
59	60	61								
63	64	65								
66	67									

SIGNOS CONVENCIONALES PARTICULARES	
— LINEA DE AGUA	⊗ HITOS
⊗ LIMITE DE DESLINDE DE LA ZONA DOMINIO PUBLICO	△ VERTICES RED GEODESICA
—*—*— LINEA DE RIBERA DE MAR	△ VERTICES REPLANTEO
..... LIMITE DE SERVIDUMBRE DE TRANSITO	⊙(23/24) NUMERO DE CONCESION Y MUNICIPIO
XXXXXXX LIMITE DE SERVIDUMBRE DE PROTECCION	--- LIMITE ZONA URBANA - RUSTICA
--- LIMITE DE LA Z.M.T. ANTERIOR A LA LEY 22/1988	--- LIMITE PARCELAS COLINDANTES

SI COINCIDE EL DOMINIO PUBLICO CON LA RIBERA DEL MAR, SE GRAFICA EL DOMINIO PUBLICO
 SI COINCIDE EL DOMINIO PUBLICO CON LA Z.M.T. ANTERIOR A LA LEY DE C.22/88, SE GRAFICA EL DOMINIO PUBLICO
 SI COINCIDE LA RIBERA DEL MAR CON LA Z.M.T. ANTERIOR A LA LEY DE C.22/88, SE GRAFICA LA RIBERA DE MAR

VERTICES DE LA POLIGONAL DEL DESLINDE					
Nº VERTICE	X	Y	Nº VERTICE	X	Y
576	372824.690	4315500.430	623	372819.830	4315500.310
577	372780.580	4315517.320	624	372819.400	4315508.180
578	372780.580	4315524.710	625	372817.490	4315508.260
579	372780.530	4315540.830	626	372808.070	4315710.410
580	372780.700	4315551.360	627	372808.990	4315725.340
581	372738.320	4315562.070	628	372806.500	4315735.200
582	372700.580	4315570.080	629	372806.000	4315822.200
583	372662.810	4315585.010	630	372805.070	4315884.430
584	372614.458	4315729.922	631	372804.890	4315882.510
585	372564.861	4315750.132	632	372805.070	4315887.270
586	372506.020	4315781.080	633	372804.890	4315891.470
587	372447.140	4315807.260	634	372805.760	4315897.470
588	372388.130	4315833.420	635	372806.070	4315914.670
589	372329.120	4315859.580	636	372805.490	4315925.430
590	372270.110	4315885.740	637	372805.490	4315931.830
591	372211.100	4315911.900	638	372806.640	4315997.130
592	372152.090	4315938.060			
593	372093.080	4315964.220			
594	372034.070	4315990.380			
595	371975.060	4316016.540			
596	371916.050	4316042.700			
597	371857.040	4316068.860			
598	371798.030	4316095.020			
599	371739.020	4316121.180			
600	371680.010	4316147.340			
601	371621.000	4316173.500			
602	371562.000	4316199.660			
603	371503.000	4316225.820			
604	371444.000	4316251.980			
605	371385.000	4316278.140			
606	371326.000	4316304.300			
607	371267.000	4316330.460			
608	371208.000	4316356.620			
609	371149.000	4316382.780			
610	371090.000	4316408.940			
611	371031.000	4316435.100			
612	370972.000	4316461.260			
613	370913.000	4316487.420			
614	370854.000	4316513.580			
615	370795.000	4316539.740			
616	370736.000	4316565.900			
617	370677.000	4316592.060			