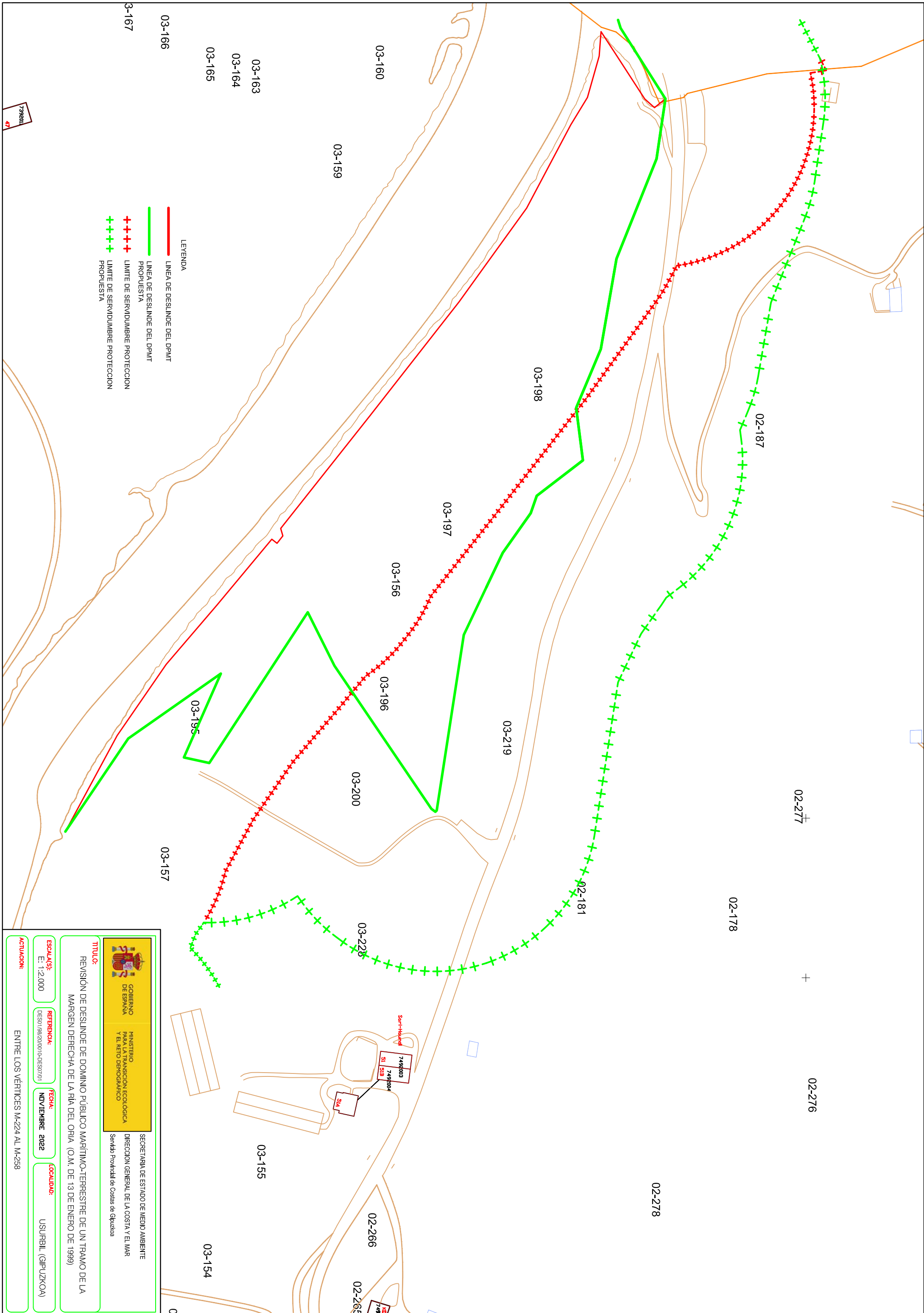




LEYENDA

	LINEA DE DESLINDE DEL DPMT
	LINEA DE DESLINDE DEL DPMT PROPUESTA
	LIMITE DE SERVIDUMBRE TRANSITO PROPUESTA
	LIMITE DE SERVIDUMBRE PROTECCION
	LIMITE DE SERVIDUMBRE PROTECCION PROPUESTA

GOBIERNO DE ESPAÑA MINISTERIO PARA LA TRANSICIÓN ECOLÓGICA Y EL RETO DEMOGRÁFICO	SECRETARÍA DE ESTADO DE MEDIO AMBIENTE DIRECCIÓN GENERAL DE LA COSTA Y EL MAR Servicio Provincial de Costas de Gipuzkoa	
	<b>TÍTULO:</b> REVISIÓN DE DESLINDE DE DOMINIO PÚBLICO MARÍTIMO-TERRESTRE DE UN TRAMO DE LA MARGEN DERECHA DE LA RÍA DEL ORIA (O.M. DE 13 DE ENERO DE 1999)	
<b>ESCALA(S):</b> E: 1:2.000	<b>REFERENCIA:</b> DES01/98/20/0010-DES07/01	<b>FECHA:</b> NOVIEMBRE 2022
<b>ACTUACION:</b> ENTRE LOS VÉRTICES M-2 AL M-8 Y M-14A AL M-36		<b>LOCALIDAD:</b> USURBIL (GIPUZKOA)



- LEYENDA
- LINEA DE DESLINDE DEL DPMT
  - LINEA DE DESLINDE DEL DPMT PROPUESTA
  - + + + + LIMITE DE SERVIDUMBRE PROTECCION
  - + + + + LIMITE DE SERVIDUMBRE PROTECCION PROPUESTA

 GOBIERNO DE ESPAÑA	 MINISTERIO PARA LA TRANSICIÓN ECOLÓGICA Y EL RETO DEMOGRÁFICO	SECRETARÍA DE ESTADO DE MEDIO AMBIENTE DIRECCIÓN GENERAL DE LA COSTA Y EL MAR Servicio Provincial de Costas de Gipuzkoa
<b>TÍTULO:</b> REVISIÓN DE DESLINDE DE DOMINIO PÚBLICO MARÍTIMO-TERRESTRE DE UN TRAMO DE LA MARGEN DERECHA DE LA RÍA DEL ORIA (O.M. DE 13 DE ENERO DE 1999)		
<b>ESCALA(S):</b> E: 1:2.000	<b>REFERENCIA:</b> DES01/89/20/001/O-DE507/01	<b>FECHA:</b> NOVIEMBRE 2022
<b>ACTUACION:</b> ENTRE LOS VÉRTICES M-224 AL M-258		<b>LOCALIDAD:</b> USURBIL (GIPUZKOA)