

# Tomo 2: Planos

ENERO 2020

## PROYECTO BÁSICO DE ACCESO AL MAR EN EL PERCHEL



Peticionario \_\_\_\_\_

**PROPIEDADES CORDIALES S. L.**

Situación \_\_\_\_\_

**EL PERCHEL**

**Término Municipal de  
San Bartolomé de Tirajana**

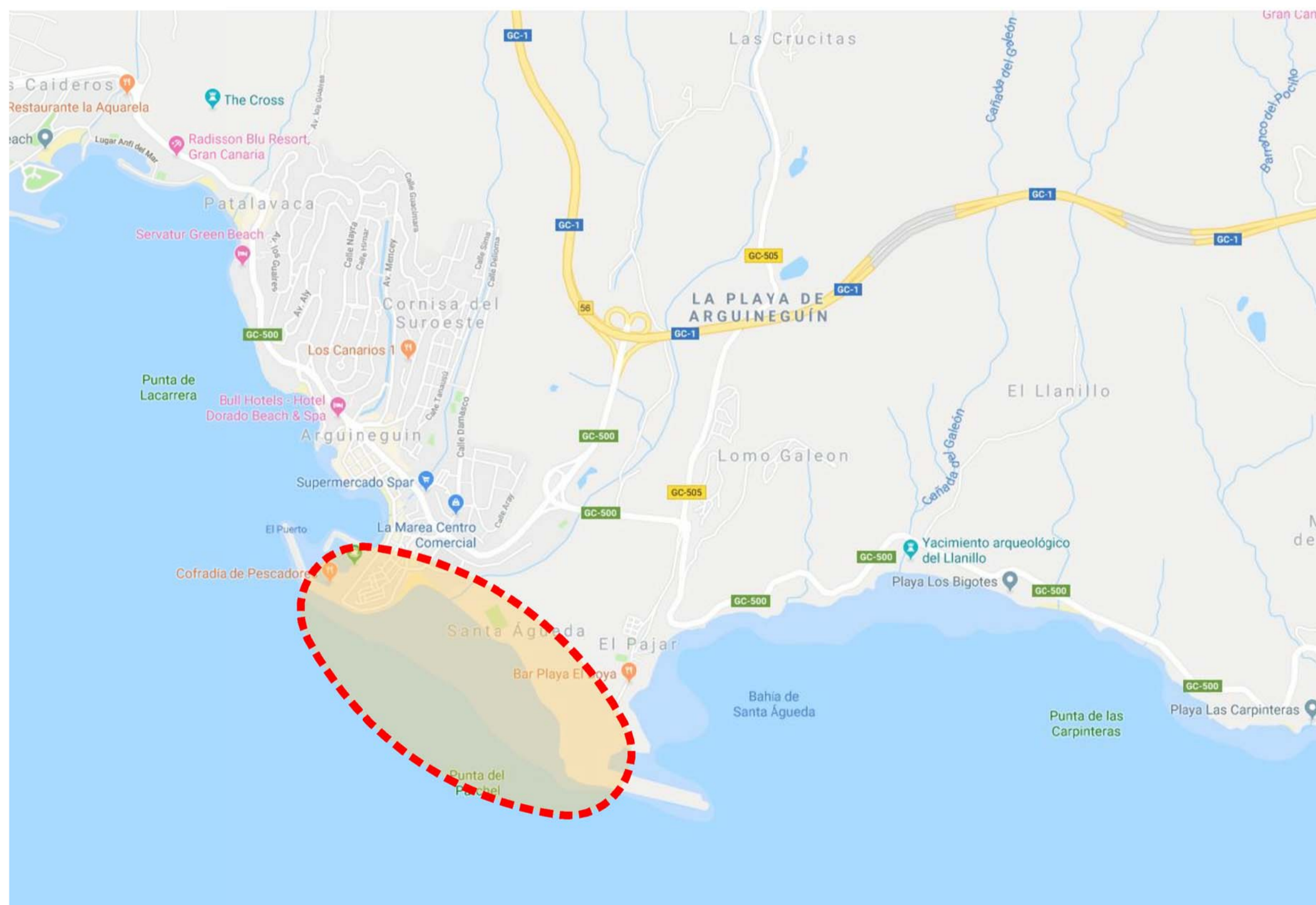
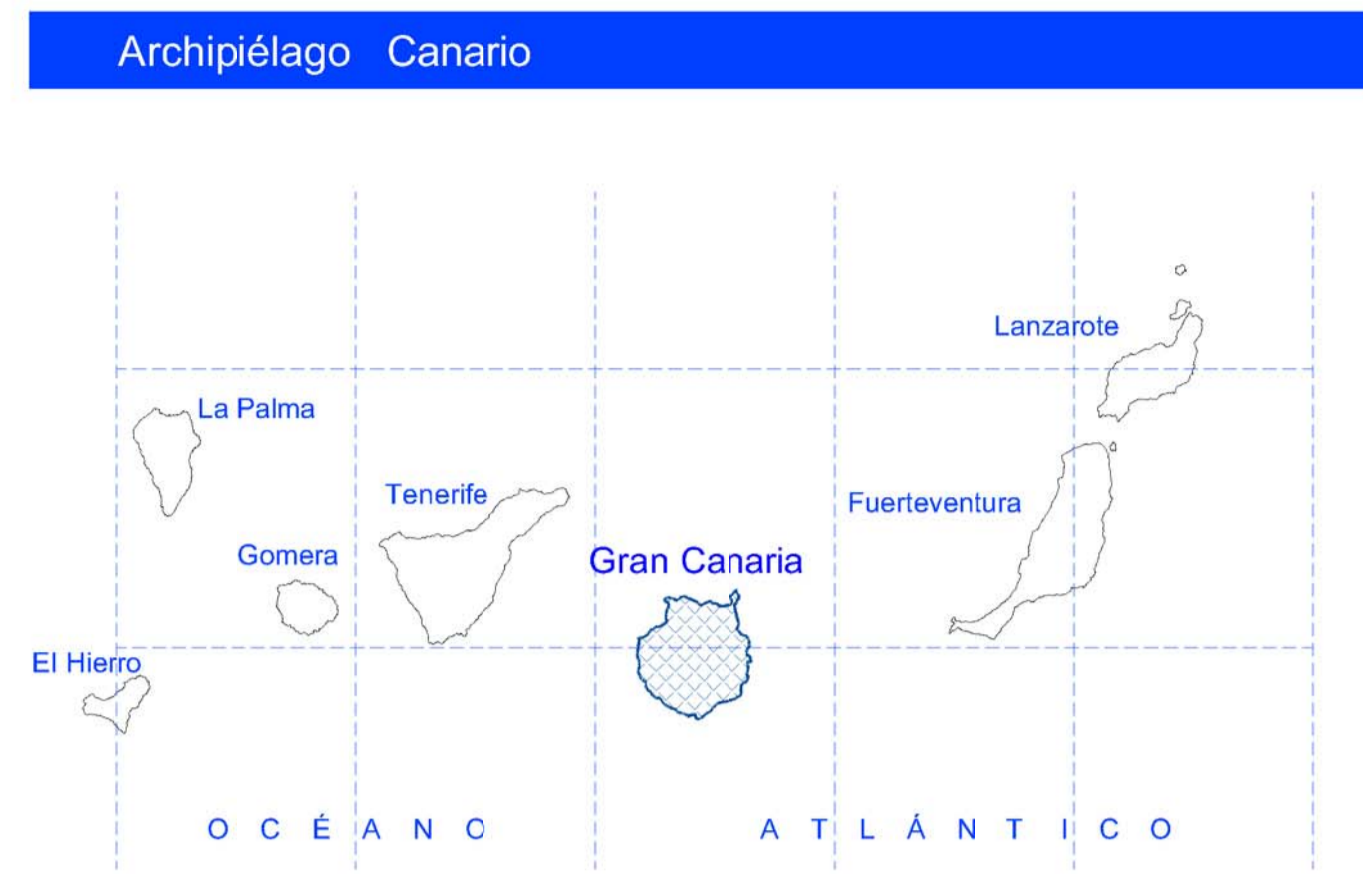
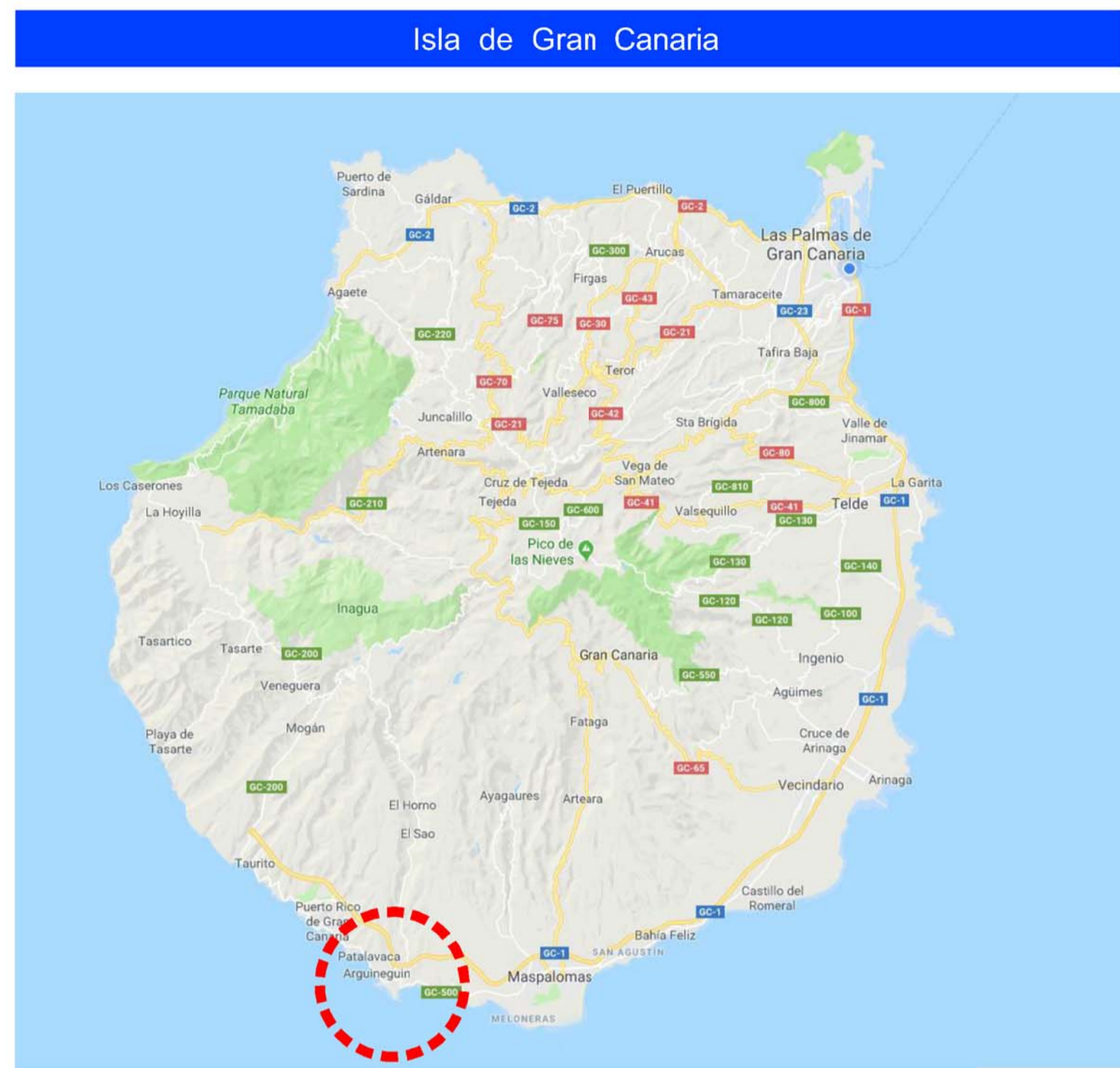
**Isla de Gran Canaria**

Redactor \_\_\_\_\_



# PLANOS

## "ACCESO AL MAR EN EL FRENTE LITORAL DEL PERCHEL"





OBSERVACIONES  
 REVISION  
 FECHA  
 APROBADO  
 FECHA  
 COMPROBADO  
 FECHA  
 REALIZADO  
 M.A.S.A.



**Afecciones Ley 22/1988 de Costas**

- **Servidumbre de Tránsito**  
Franja de 6.00 mts. medidos tierra adentro a partir del límite interior de la ribera del mar ( art. 27.1 ley de costas). Usos: Los establecidos en el art. 27.3 de la ley de costas.
- **Servidumbre de Protección**  
Franja de 100,00 mts. medidos tierra adentro desde el límite interior de la ribera del mar ( art. 23.1 ley de costas). Usos: Los establecidos en los arts. 24 y 25 de la ley de costas.

Las obras e instalaciones existentes en el dominio público marítimo-terrestre y en la servidumbre de protección se estará en lo que al respecto establece la disposición transitoria cuarta de la ley de costas.

- **Servidumbre de Accesos al Mar**  
Se estará a lo dispuesto en los arts. 28, 44.5, 44.6



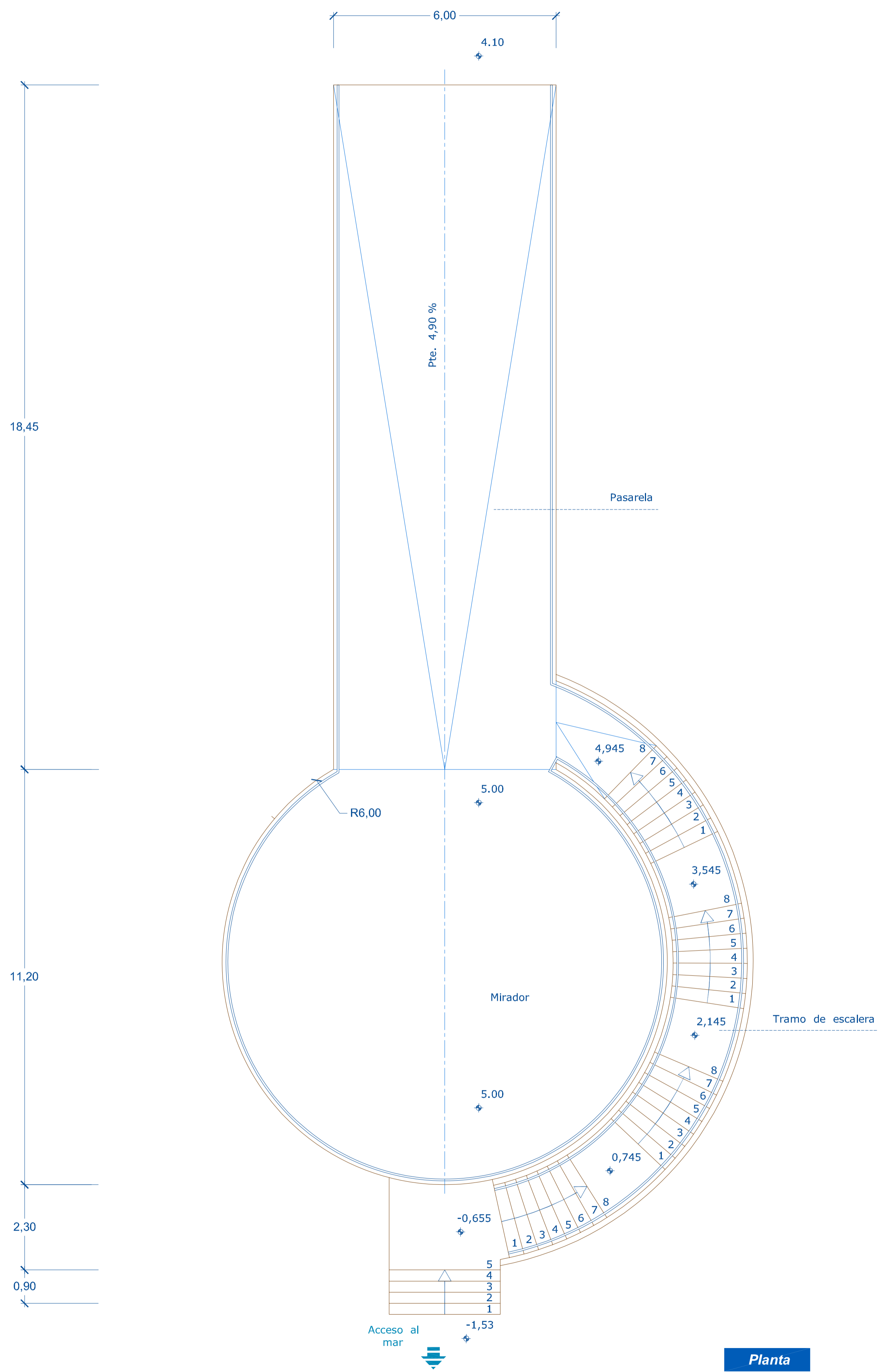
**Afecciones Ley 22/1988 de Costas**

- **Servidumbre de Tránsito**  
Franja de 6.00 mts. medidas tierra adentro a partir del límite inferior de la ribera del mar ( art. 27.1 ley de costas). Usos: Los establecidos en el art. 27.3 de ley de costas.
- **Servidumbre de Protección**  
Franja de 100,00 mts. medidas tierra adentro desde el límite interior de la ribera del mar ( art. 23.1 ley de costas). Usos: Los establecidos en los arts. 24 y 25 de la ley de costas.

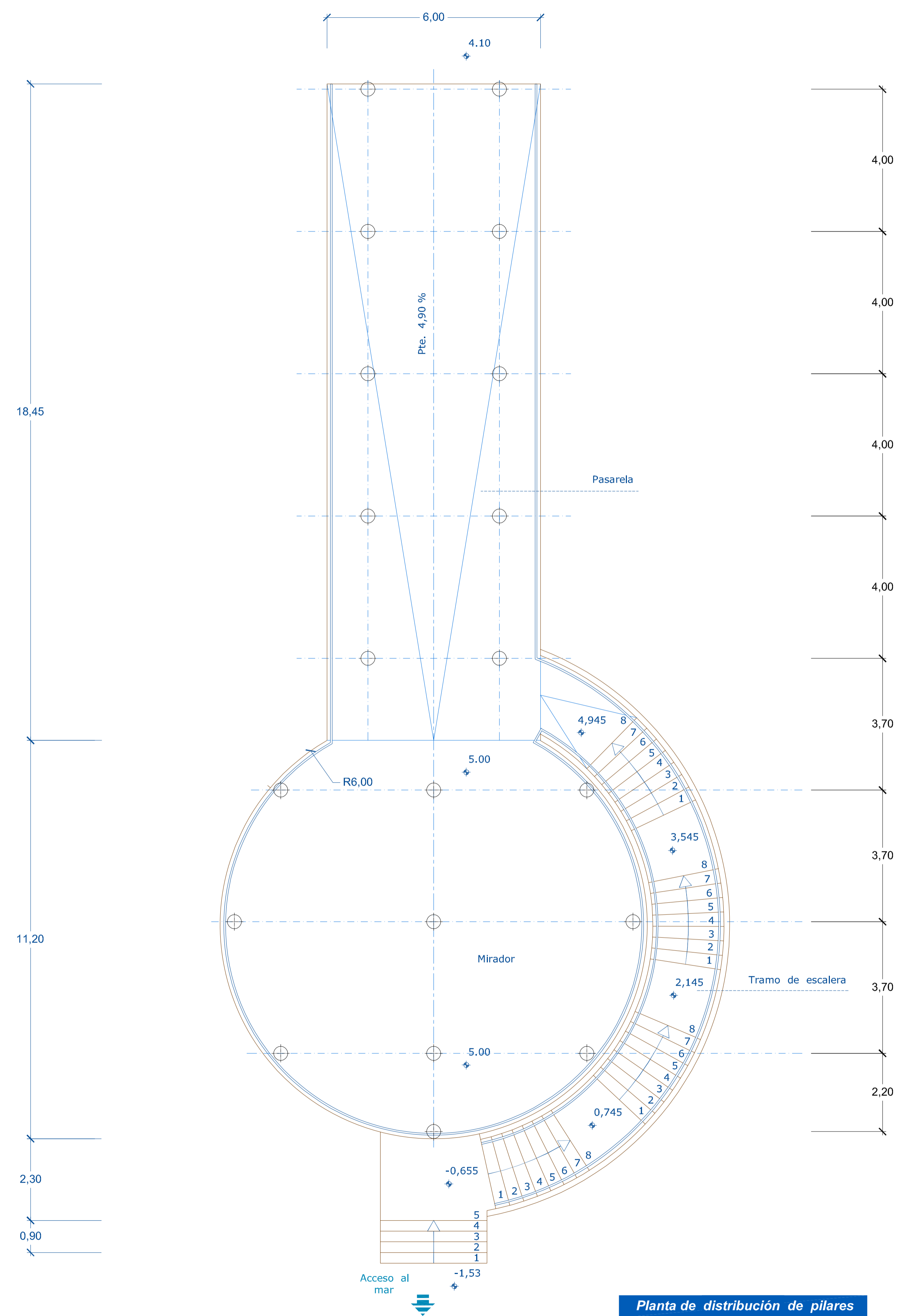
Las obras e instalaciones existentes en el dominio público marítimo-terrestre y en la servidumbre de protección se estará en lo que al respecto establece la disposición transitoria cuarta de la ley de costas.

- **Servidumbre de Accesos al Mar**  
Se estará a lo dispuesto en los arts.: 28, 44.5, 44.6

OBSERVACIONES  
 REVISIÓN  
 FECHA  
 APROBADO  
 FECHA  
 COMPROBADO  
 FECHA  
 REALIZADO  
 M.A.B.A.

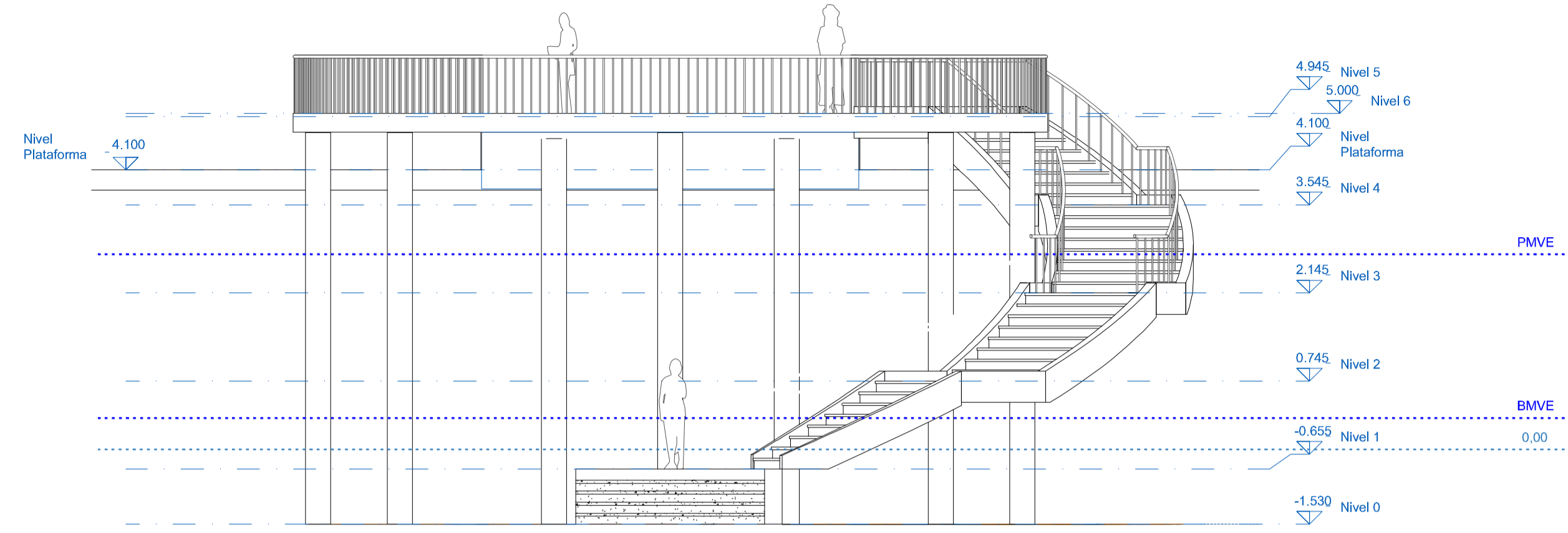


**Planta**

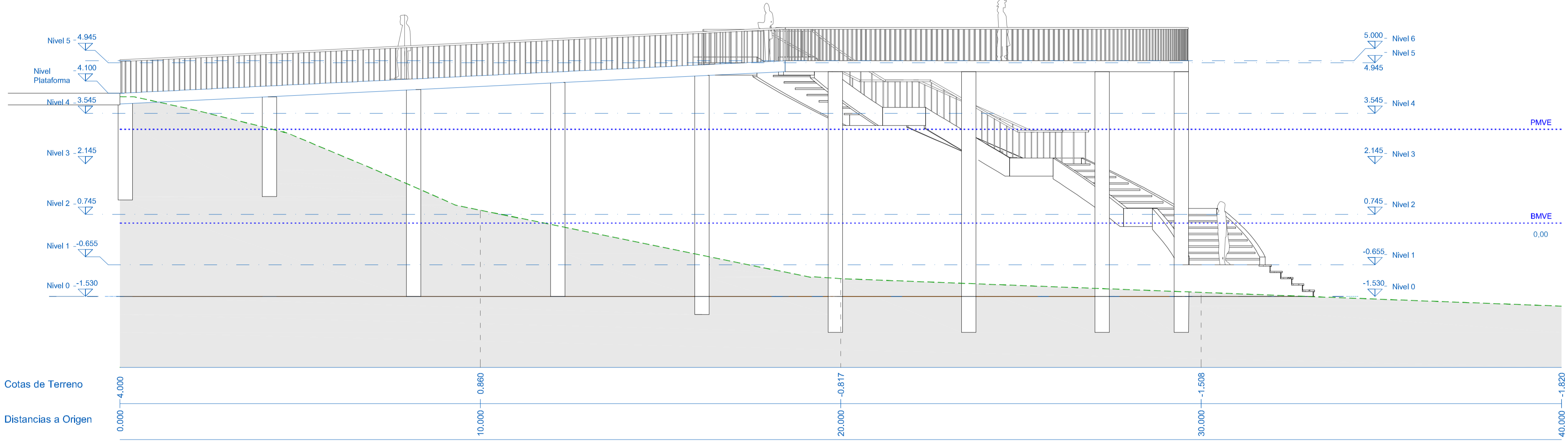


**Planta de distribución de pilares**

**Alzado Sur**



**Alzado Oeste**



**Alzado Este**

