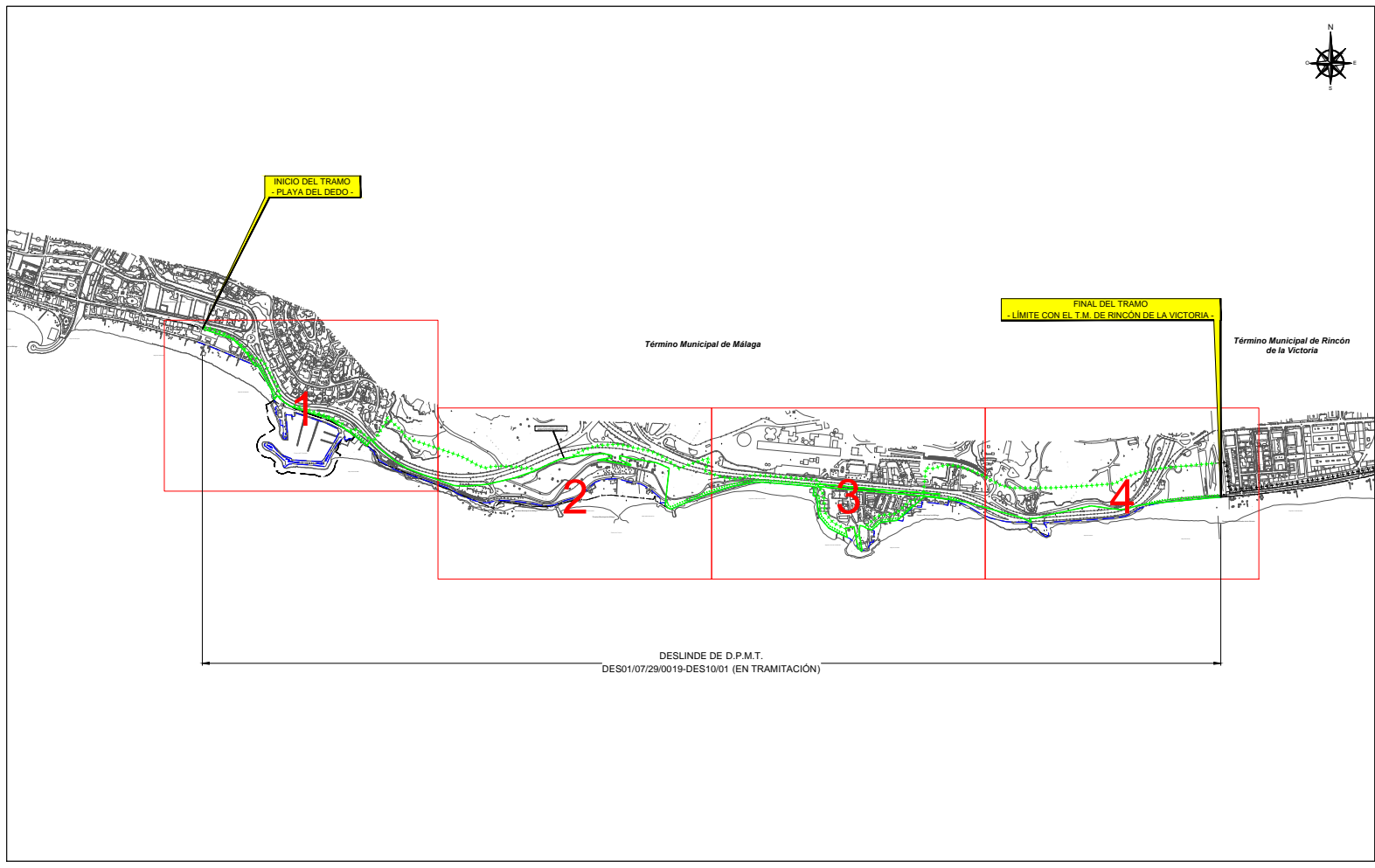


MINISTERIO PARA LA TRANSICIÓN ECOLÓGICA Y EL RETO DEMOGRÁFICO
 DIRECCIÓN GENERAL DE LA COSTA Y EL MAR
 Demarcación de Costas en Andalucía-Mediterráneo (Málaga)
 SERVICIO DE GESTIÓN DEL DOMINIO PÚBLICO
 DESLINDE DEL DOMINIO PÚBLICO MARÍTIMO-TERRESTRE
 Desde la playa del Dedo hasta el límite con el T.M. Rincón de la Victoria
 TÉRMINO MUNICIPAL: MÁLAGA

PLANO Nº 1	HOJA Nº 1	PLANO PROYECTA DE DESLINDE	REFERENCIA ANTIGUA DES/01/07/29/0019	REFERENCIA DES/01/07/29/0019-DES/10/01
HOJAS MAPA TOPOGRÁFICO NACIONAL 1:50.000		GRÁFICO DE DISTRIBUCIÓN DE HOJAS 1:5.000		
1038	1039	1040		
1052	1053	1054		
1066	1067			
EXAMINADO Y CONFORME		1ª Bª el día de la Demarcación		
El Jefe de Servicio		Firma: Ángel González Castiñeira		
Firma: Juan José Valero Guerra		Firma: Ángel González Castiñeira		

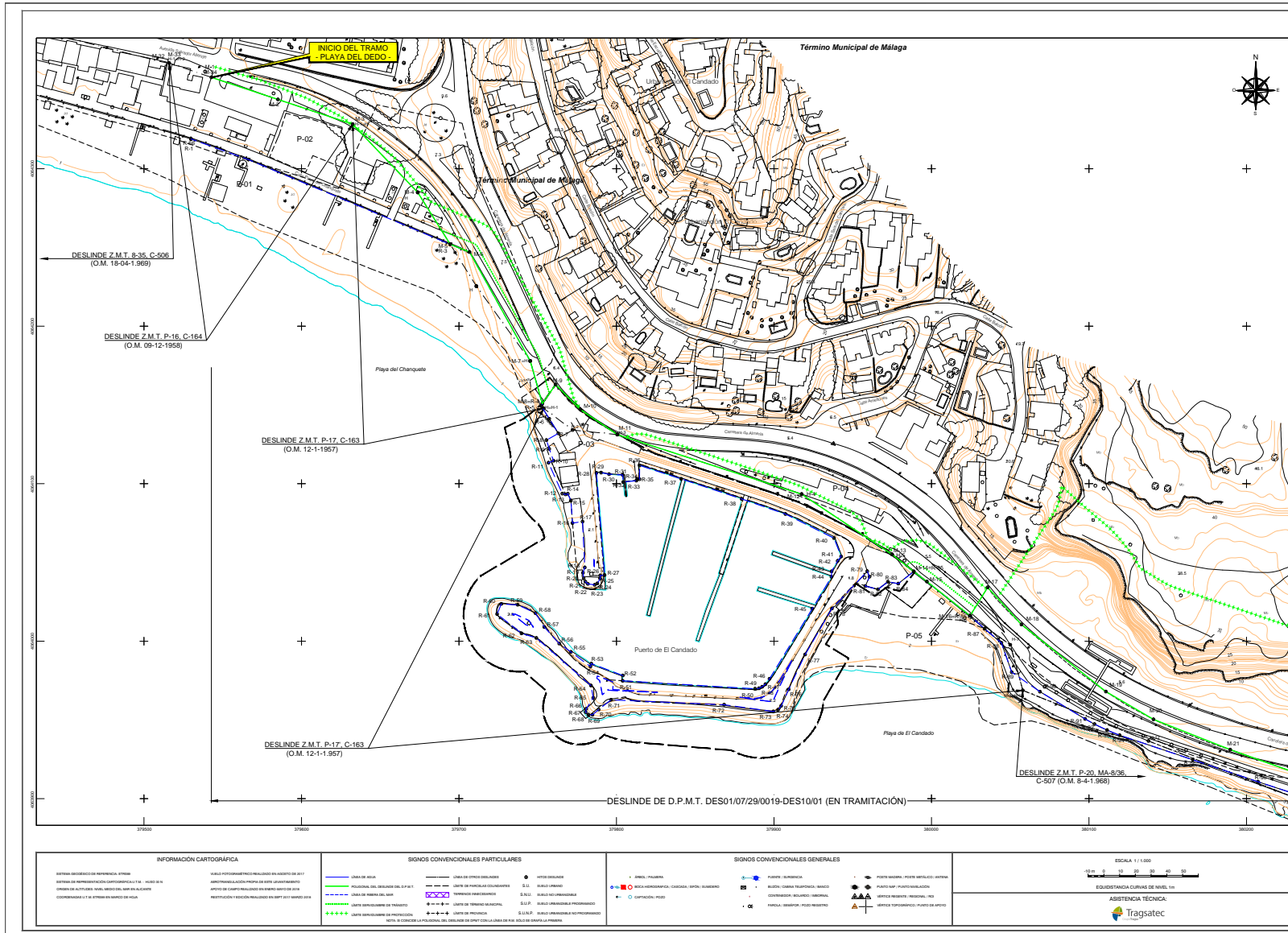
VERTICES POLIGONAL DEL DESLINDE		VERTICES POLIGONAL DE LA RIBERA DEL MAR	
Vertice	X Y Z	Vertice	X Y Z



INFORMACIÓN CARTOGRAFICA ESTEREOGRAFICO DE REFERENCIA: ETRIM SISTEMA DE REFERENCIA: UTM COORDENADA UTM DE REFERENCIA: 30Q COORDENADA UTM DE REFERENCIA: 6600000	SIGNOS CONVENCIONALES PARTICULARES LINEA DE PLAYA POLIGONO DEL DESLINDE DEL D.P.M.T. LINEA DE RIBERA DEL MAR LINEA DE RIBERA DEL MAR LINEA DE RIBERA DEL MAR LINEA DE RIBERA DEL MAR	SIGNOS CONVENCIONALES PARTICULARES PUNTO DE REFERENCIA PUNTO DE REFERENCIA PUNTO DE REFERENCIA PUNTO DE REFERENCIA	SIGNOS CONVENCIONALES GENERALES PUNTO DE REFERENCIA PUNTO DE REFERENCIA PUNTO DE REFERENCIA PUNTO DE REFERENCIA	ESCALA 1:5.000 EDIFICIOS CURVAS DE NIVEL 5m ASISTENCIA TÉCNICA:
--	---	---	--	---

CSV : GEN-ec88-c2e6-7265-f3ad-9c97-de3b-6f60-c10e
 DIRECCIÓN DE VALIDACIÓN : <https://sede.administracion.gob.es/pagSedeFront/servicios/consultaCSV.htm>
 FIRMANTE(1) : JUAN JOSE VALERO GUERRA | FECHA : 13/07/2021 11:57 | Sin acción específica
 FIRMANTE(2) : ANGEL GONZALEZ CASTIÑEIRA | FECHA : 13/07/2021 12:50 | Sin acción específica





MINISTERIO PARA LA TRANSICIÓN ECOLÓGICA Y EL RETO DEMOGRÁFICO
 DIRECCIÓN GENERAL DE LA COSTA Y EL MAR
 Demarcación de Costas en Andalucía-Mediterráneo (Málaga)
 SERVICIO DE GESTIÓN DEL DOMINIO PÚBLICO
 DESLINDE DEL DOMINIO PÚBLICO MARITIMO-TERRESTRE
 Desde la playa del Dedo hasta el límite con el T.M. de Rincón de la Victoria
 TÉRMINO MUNICIPAL: MÁLAGA

PLANO Nº 2	HOJA Nº 1	PLANO PROYECTO DE DESLINDE	REFERENCIA ANTIGUA DES10/07/29/0019	REFERENCIA DES10/07/29/0019/DES10/01
------------	-----------	----------------------------	-------------------------------------	--------------------------------------

GRÁFICO DE DISTRIBUCIÓN DE HOJAS 1:5.000

1053

GRÁFICO DE DISTRIBUCIÓN DE HOJAS 1:1.000

EXAMINADO Y CONFIRMADO: FIRMADO: AULO 2021

El Jefe de Servicio: Fianza Juan José Valero Guerra
 VP 1º de el Jefe de la Demarcación: Fianza Ángel González Castiñeira

VERTICES POLIGONAL DEL DESLINDE		VERTICES POLIGONAL DE LA RIBERA DEL MAR	
Valor	X	Valor	Y
M-04-04	379562.02	460458.00	460458.00
M-02	379585.00	460453.00	460453.00
M-04-04-1	379602.00	460428.00	460428.00
M-04-04	379623.00	460428.04	460428.04
M-04-03	379604.40	460422.00	460422.00
M-05	379700.00	460404.00	460404.00
M-04-1	379625.00	460417.00	460417.00
M-04-4	379701.00	460410.00	460410.00
M-09	379700.00	460418.00	460418.00
M-10	379770.00	460447.00	460447.00
M-11-0-3	379800.00	460431.00	460431.00
M-12-0-4	379817.00	460400.04	460400.04
M-13-0-5	379810.00	460400.00	460400.00
M-14-0-5	379800.00	460404.00	460404.00
M-15	379697.00	460407.00	460407.00
M-16-0-0-0-4	380004.00	460416.00	460416.00
M-17	380000.00	460404.00	460404.00
M-18	380007.00	460405.00	460405.00
M-19	380110.00	460300.00	460300.00
M-20	380140.00	460300.00	460300.00
M-21	380180.00	460301.00	460301.00

VERTICES POLIGONAL DE LA RIBERA DEL MAR	
Valor	Y
R-01	460400.00
R-02	460400.00
R-03	460400.00
R-04	460400.00
R-05	460400.00
R-06	460400.00
R-07	460400.00
R-08	460400.00
R-09	460400.00
R-10	460400.00
R-11	460400.00
R-12	460400.00
R-13	460400.00
R-14	460400.00
R-15	460400.00
R-16	460400.00
R-17	460400.00
R-18	460400.00
R-19	460400.00
R-20	460400.00
R-21	460400.00
R-22	460400.00
R-23	460400.00
R-24	460400.00
R-25	460400.00
R-26	460400.00
R-27	460400.00
R-28	460400.00
R-29	460400.00
R-30	460400.00
R-31	460400.00
R-32	460400.00
R-33	460400.00
R-34	460400.00
R-35	460400.00
R-36	460400.00
R-37	460400.00
R-38	460400.00
R-39	460400.00
R-40	460400.00
R-41	460400.00
R-42	460400.00
R-43	460400.00
R-44	460400.00
R-45	460400.00
R-46	460400.00
R-47	460400.00
R-48	460400.00
R-49	460400.00
R-50	460400.00
R-51	460400.00
R-52	460400.00
R-53	460400.00
R-54	460400.00
R-55	460400.00
R-56	460400.00
R-57	460400.00
R-58	460400.00
R-59	460400.00
R-60	460400.00
R-61	460400.00
R-62	460400.00
R-63	460400.00
R-64	460400.00
R-65	460400.00
R-66	460400.00
R-67	460400.00
R-68	460400.00
R-69	460400.00
R-70	460400.00
R-71	460400.00
R-72	460400.00
R-73	460400.00
R-74	460400.00
R-75	460400.00
R-76	460400.00
R-77	460400.00
R-78	460400.00
R-79	460400.00
R-80	460400.00
R-81	460400.00
R-82	460400.00
R-83	460400.00
R-84	460400.00
R-85	460400.00
R-86	460400.00
R-87	460400.00
R-88	460400.00
R-89	460400.00
R-90	460400.00
R-91	460400.00
R-92	460400.00
R-93	460400.00
R-94	460400.00
R-95	460400.00
R-96	460400.00
R-97	460400.00
R-98	460400.00
R-99	460400.00
R-100	460400.00

INFORMACIÓN CARTOGRAFICA

SIGNOS CONVENCIONALES PARTICULARES

SIGNOS CONVENCIONALES GENERALES

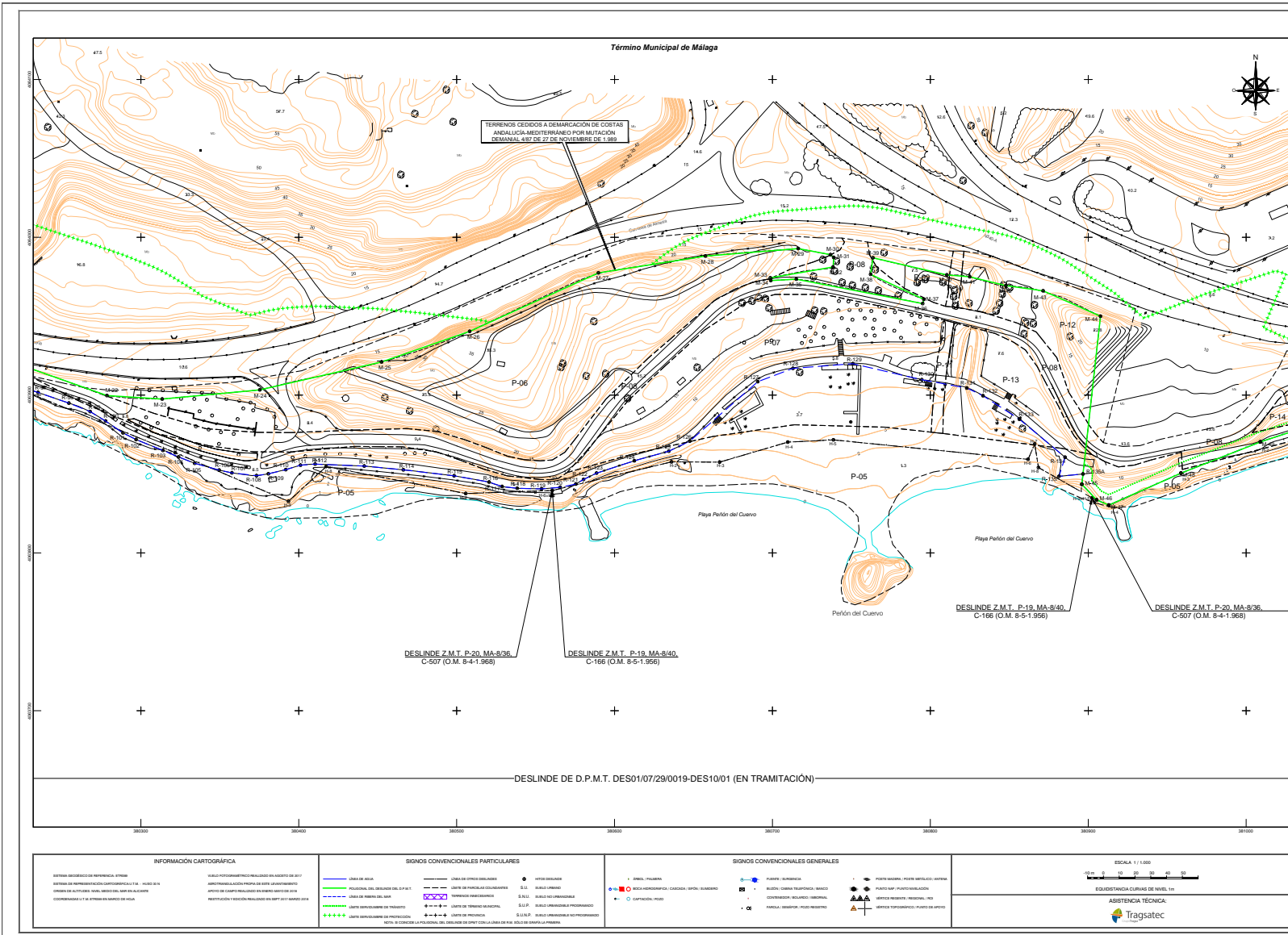
ESCALA 1 / 1.000

EQUIDISTANCIA CURVAS DE NIVEL 1m

ASISTENCIA TÉCNICA: Tragsat

CSV : GEN-ec88-c2e6-7265-f3ad-9c97-de3b-6f60-c10e
 DIRECCIÓN DE VALIDACIÓN : <https://sede.administracion.gob.es/pagSedeFront/servicios/consultaCSV.htm>
 FIRMANTE(1) : JUAN JOSE VALERO GUERRA | FECHA : 13/07/2021 11:57 | Sin acción específica
 FIRMANTE(2) : ANGEL GONZALEZ CASTIÑEIRA | FECHA : 13/07/2021 12:50 | Sin acción específica





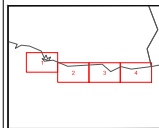

MINISTERIO PARA LA TRANSICIÓN ECOLÓGICA Y EL RETO DEMOGRÁFICO
DIRECCIÓN GENERAL DE LA COSTA Y EL MAR
 Demarcación de Costas en Andalucía-Mediterráneo (Málaga)
SERVICIO DE GESTIÓN DEL DOMINIO PÚBLICO
 DESLINDE DEL DOMINIO PÚBLICO MARITIMO-TERRRESTRE
 Desde la playa del Dedo hasta el límite con el T.M. de Rincón de la Victoria
TÉRMINO MUNICIPAL: MÁLAGA

PLANO Nº 2	HOJA Nº 2	PLANO PROYECTA DE DESLINDE	REFERENCIA ANTIGUA DESL.07/20019	REFERENCIA DESL.07/20019-DEC1019
------------	-----------	----------------------------	----------------------------------	----------------------------------

GRÁFICO DE DISTRIBUCIÓN DE HOJAS 1:5.000

1053

GRÁFICO DE DISTRIBUCIÓN DE HOJAS 1:10.000



EXAMINADO Y CONFIRMAFE: **FELISA JULIO 2021**

El Jefe de Servicio
Firma: Juan José Valero Guerra
1º Bº el Jefe de la Demarcación
Firma: Ángel González Castiñeira

VÉRTICES POLIGONAL DEL DESLINDE				VÉRTICES POLIGONAL DE LA RIBERA DEL MAR			
Vértice	X	Y	Observaciones	Vértice	X	Y	Observaciones
M-02	380776.50	4003887.71	M-07	380780.00	4003887.00	M-07	4003887.00
M-03	380715.54	4003887.51	M-08	380780.00	4003887.00	M-08	4003887.00
M-04	380725.70	4003893.30	M-09	380780.00	4003887.00	M-09	4003887.00
M-05	380652.40	4003891.00	M-10	380780.00	4003887.00	M-10	4003887.00
M-06	380508.22	4003940.39	M-11	380780.00	4003887.00	M-11	4003887.00
M-07	380509.77	4003871.41	M-12	380780.00	4003887.00	M-12	4003887.00
M-08	380507.50	4003888.08	M-13	380780.00	4003887.00	M-13	4003887.00
M-09	380716.30	4003902.83	M-14	380780.00	4003887.00	M-14	4003887.00
M-10	380726.72	4003888.88	M-15	380780.00	4003887.00	M-15	4003887.00
M-11	380738.70	4003887.24	M-16	380780.00	4003887.00	M-16	4003887.00
M-12	380738.40	4003881.18	M-17	380780.00	4003887.00	M-17	4003887.00
M-13	380508.66	4003874.29	M-18	380780.00	4003887.00	M-18	4003887.00
M-14	380608.00	4003872.62	M-19	380780.00	4003887.00	M-19	4003887.00
M-15	380712.11	4003854.44	M-20	380780.00	4003887.00	M-20	4003887.00
M-16	380795.17	4003868.00	M-21	380780.00	4003887.00	M-21	4003887.00
M-17	380795.00	4003860.07	M-22	380780.00	4003887.00	M-22	4003887.00
M-18	380792.71	4003859.50	M-23	380780.00	4003887.00	M-23	4003887.00
M-19	380793.64	4003887.01	M-24	380780.00	4003887.00	M-24	4003887.00
M-20	380792.02	4003851.17	M-25	380780.00	4003887.00	M-25	4003887.00
M-21	380804.00	4003874.96	M-26	380780.00	4003887.00	M-26	4003887.00
M-22	380807.80	4003866.38	M-27	380780.00	4003887.00	M-27	4003887.00
M-23	380811.40	4003866.00	M-28	380780.00	4003887.00	M-28	4003887.00
M-24	380807.74	4003866.95	M-29	380780.00	4003887.00	M-29	4003887.00
M-25	380805.00	4003864.40	M-30	380780.00	4003887.00	M-30	4003887.00
M-26	380805.20	4003863.60	M-31	380780.00	4003887.00	M-31	4003887.00
M-27	380811.01	4003860.30	M-32	380780.00	4003887.00	M-32	4003887.00
M-28	380809.71	4003860.00	M-33	380780.00	4003887.00	M-33	4003887.00
M-29	380810.00	4003859.50	M-34	380780.00	4003887.00	M-34	4003887.00
M-30	380810.00	4003859.50	M-35	380780.00	4003887.00	M-35	4003887.00
M-31	380810.00	4003859.50	M-36	380780.00	4003887.00	M-36	4003887.00
M-32	380810.00	4003859.50	M-37	380780.00	4003887.00	M-37	4003887.00
M-33	380810.00	4003859.50	M-38	380780.00	4003887.00	M-38	4003887.00
M-34	380810.00	4003859.50	M-39	380780.00	4003887.00	M-39	4003887.00
M-35	380810.00	4003859.50	M-40	380780.00	4003887.00	M-40	4003887.00
M-36	380810.00	4003859.50	M-41	380780.00	4003887.00	M-41	4003887.00
M-37	380810.00	4003859.50	M-42	380780.00	4003887.00	M-42	4003887.00
M-38	380810.00	4003859.50	M-43	380780.00	4003887.00	M-43	4003887.00
M-39	380810.00	4003859.50	M-44	380780.00	4003887.00	M-44	4003887.00
M-40	380810.00	4003859.50	M-45	380780.00	4003887.00	M-45	4003887.00
M-41	380810.00	4003859.50	M-46	380780.00	4003887.00	M-46	4003887.00
M-42	380810.00	4003859.50	M-47	380780.00	4003887.00	M-47	4003887.00
M-43	380810.00	4003859.50	M-48	380780.00	4003887.00	M-48	4003887.00
M-44	380810.00	4003859.50	M-49	380780.00	4003887.00	M-49	4003887.00
M-45	380810.00	4003859.50	M-50	380780.00	4003887.00	M-50	4003887.00
M-46	380810.00	4003859.50	M-51	380780.00	4003887.00	M-51	4003887.00
M-47	380810.00	4003859.50	M-52	380780.00	4003887.00	M-52	4003887.00
M-48	380810.00	4003859.50	M-53	380780.00	4003887.00	M-53	4003887.00
M-49	380810.00	4003859.50	M-54	380780.00	4003887.00	M-54	4003887.00
M-50	380810.00	4003859.50	M-55	380780.00	4003887.00	M-55	4003887.00

CSV : GEN-ec88-c2e6-7265-f3ad-9c97-de3b-6f60-c10e
DIRECCIÓN DE VALIDACIÓN : <https://sede.administracion.gob.es/pagSedeFront/servicios/consultaCSV.htm>
FIRMANTE(1) : JUAN JOSE VALERO GUERRA | FECHA : 13/07/2021 11:57 | Sin acción específica
FIRMANTE(2) : ANGEL GONZALEZ CASTIÑEIRA | FECHA : 13/07/2021 12:50 | Sin acción específica

MINISTERIO PARA LA TRANSICIÓN ECOLÓGICA Y EL RETO DEMOGRÁFICO
 DIRECCIÓN GENERAL DE LA COSTA Y EL MAR
 Demarcación de Costas en Andalucía-Mediterráneo (Málaga)
 SERVICIO DE GESTIÓN DEL DOMINIO PÚBLICO
 DESLINDE DEL DOMINIO PÚBLICO MARÍTIMO-TERRESTRE
 Desde la playa del Dedo hasta el límite con el T.M. de Rincón de la Victoria
 TÉRMINO MUNICIPAL: MÁLAGA

PLANO Nº 2 HOJA Nº 3 PLANO PROPIEDAD DE DESLINDE REFERENCIA ANTIGUA DESL.07/09/97 REFERENCIA DESL.07/30/99/9 DESL.07/30/99/9

GRÁFICO DE DISTRIBUCIÓN DE HOJAS 1:5.000
1053

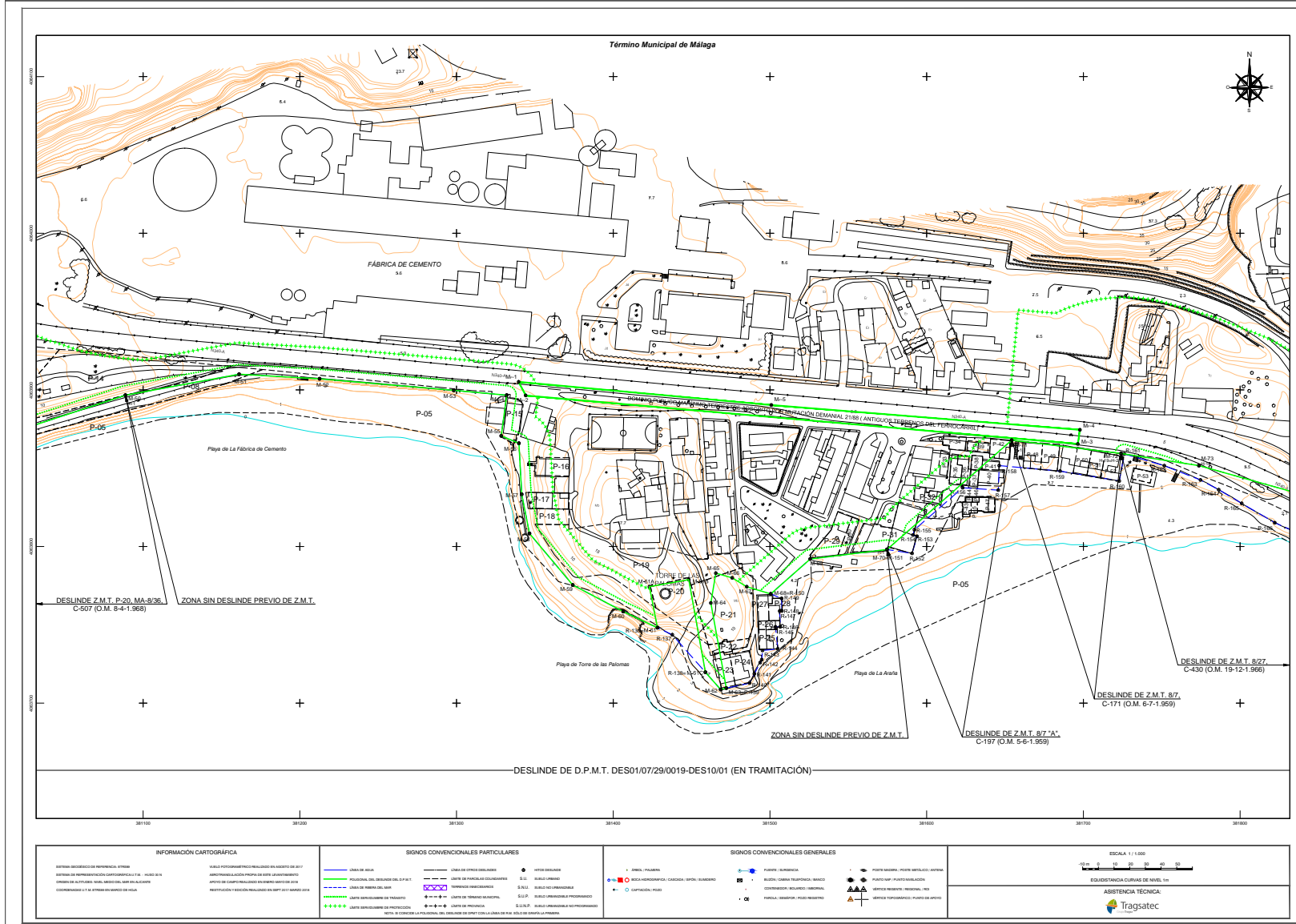
GRÁFICO DE DISTRIBUCIÓN DE HOJAS 1:10.000

EXAMINADO Y CONFIRMADO: FECHA: JULIO 2021

El Jefe de Servicio: Firma: Juan José Valero Guerra

El Jefe de la Demarcación: Firma: Ángel González Castiñeira

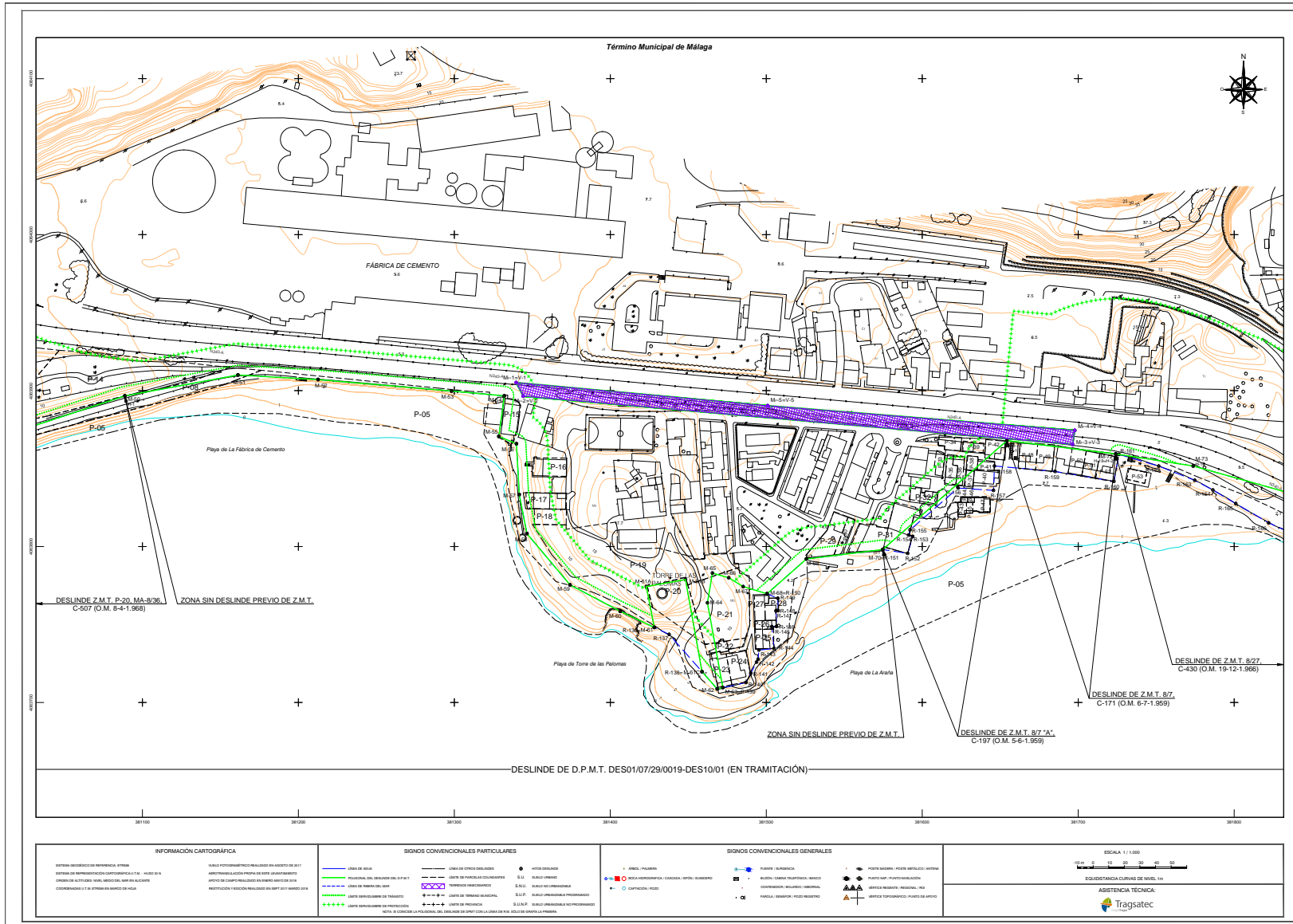
VÉRTECES POLIGONAL DEL DESLINDE				VÉRTECES POLIGONAL DE LA RIBERA DEL MAR			
Orden	X	Y	Orden	X	Y	Orden	X
M-00/A-1	381586.70	400368.05	M-00/A-1	381587.00	400368.00	1	381590.00
M-01	38161.08	400393.00	M-02	381571.28	400397.95	2	381580.00
M-02	381521.81	400397.95	M-03	381528.26	400398.71	3	381590.00
M-03	381528.26	400398.71	M-04	381533.24	400398.59	4	381590.00
M-04	381533.24	400398.59	M-05	381538.58	400399.00	5	381590.00
M-05	381538.58	400399.00	M-06	381543.29	400399.16	6	381590.00
M-06	381543.29	400399.16	M-07	381548.18	400399.41	7	381590.00
M-07	381548.18	400399.41	M-08	381552.42	400399.55	8	381590.00
M-08	381552.42	400399.55	M-09	381556.46	400399.68	9	381590.00
M-09	381556.46	400399.68	M-10	381560.24	400399.78	10	381590.00
M-10	381560.24	400399.78	M-11	381563.80	400399.85	11	381590.00
M-11	381563.80	400399.85	M-12	381567.15	400399.89	12	381590.00
M-12	381567.15	400399.89	M-13	381570.29	400399.92	13	381590.00
M-13	381570.29	400399.92	M-14	381573.14	400399.94	14	381590.00
M-14	381573.14	400399.94	M-15	381575.74	400399.95	15	381590.00
M-15	381575.74	400399.95	M-16	381578.04	400399.95	16	381590.00
M-16	381578.04	400399.95	M-17	381580.00	400399.96	17	381590.00
M-17	381580.00	400399.96	M-18	381581.65	400399.96	18	381590.00
M-18	381581.65	400399.96	M-19	381583.00	400399.96	19	381590.00
M-19	381583.00	400399.96	M-20	381584.14	400399.96	20	381590.00
M-20	381584.14	400399.96	M-21	381585.46	400399.96	21	381590.00
M-21	381585.46	400399.96	M-22	381587.79	400399.97	22	381590.00
M-22	381587.79	400399.97	M-23	381590.00	400399.99	23	381590.00



Logo seguro de Verificación: GEN-ec88-c2e6-7265-f3ad-9c97-de3b-6f60-c10e | Puede verificar la integridad de este documento en la siguiente dirección: s://sede.administracion.gob.es/pagSedeFront/servicios/consultaCSV.htm

CSV : GEN-ec88-c2e6-7265-f3ad-9c97-de3b-6f60-c10e
 DIRECCIÓN DE VALIDACIÓN : <https://sede.administracion.gob.es/pagSedeFront/servicios/consultaCSV.htm>
 FIRMANTE(1) : JUAN JOSE VALERO GUERRA | FECHA : 13/07/2021 11:57 | Sin acción específica
 FIRMANTE(2) : ANGEL GONZALEZ CASTIÑEIRA | FECHA : 13/07/2021 12:50 | Sin acción específica





MINISTERIO PARA LA TRANSICIÓN ECOLÓGICA Y EL RETO DEMOGRÁFICO

DIRECCIÓN GENERAL DE LA COSTA Y EL MAR

Demarcación de Costas en Andalucía-Mediterráneo (Málaga)

SERVICIO DE GESTIÓN DEL DOMINIO PÚBLICO

DESLINDE DEL DOMINIO PÚBLICO MARÍTIMO-TERRESTRE

Desde la playa del Dedo hasta el límite con el T.M. de Rincón de la Victoria

TÉRMINO MUNICIPAL: MÁLAGA

TERRENOS INNESARIOS Y DE POSIBLE DESAFECTACIÓN

PLANO Nº	Hoja Nº	PLANO	REFERENCIA ANTIGUA	REFERENCIA
2	30	PROYECTO DE DESLINDE	DES/01/09/019	DES/01/06/019/DES101

GRÁFICO DE DISTRIBUCIÓN DE HOJAS 1:000

1053

GRÁFICO DE DISTRIBUCIÓN DE HOJAS 1:000

EXAMINADO Y CONFIRMAFE: FECHA: AJO 2021

Firma: Juan José Valero Guerra | Firma: Ángel González Castiñeira

VERTICES POLIGONAL DEL DESLINDE			VERTICES POLIGONAL DE LA RIBERA DEL MAR		
Valor	X	Y	Valor	X	Y
M030A-1	381887.76	400366.55	M100A-1	381907.77	400366.55
M01	381891.28	400369.00	M107	381911.77	400366.55
M02	381912.61	400367.95	M108A-1	381911.77	400366.55
M03	381938.26	400368.71	M109A-1	381911.77	400366.55
M04	381933.24	400366.59	M110	381916.24	400366.55
M05	381936.54	400365.00	M111	381916.24	400366.55
M06	381939.90	400365.02	M112	381916.24	400366.55
M07	381941.61	400363.35	M113	381916.24	400366.55
M08	381942.02	400362.30	M114	381916.24	400366.55
M09	381941.18	400375.41	M115	381916.24	400366.55
M10	381942.02	400362.30	M116	381916.24	400366.55
M11	381942.02	400376.45	M117	381916.24	400366.55
M12	381942.02	400376.16	M118	381916.24	400366.55
M13A	381942.00	400374.33	M119	381916.24	400366.55
M14	381942.21	400373.84	M120	381916.24	400366.55
M15A-1	381945.82	400373.73	M121	381916.24	400366.55
M16	381948.00	400370.69	M122	381916.24	400366.55
M17A-1	381947.71	400370.96	M123	381916.24	400366.55
M18	381942.20	400370.95	M124	381916.24	400366.55
M19	381945.44	400370.98	M125	381916.24	400366.55
M20	381945.50	400370.98	M126	381916.24	400366.55
M21	381948.23	400374.29	M127	381916.24	400366.55
M22A-1	381948.00	400373.73	M128	381916.24	400366.55
M23	381953.71	400372.02	M129	381916.24	400366.55
M24	381953.71	400372.02	M130	381916.24	400366.55
M25A-1	381953.47	400367.88	M131	381916.24	400366.55
M26A-1	381953.47	400367.88	M132	381916.24	400366.55
M27A-1	381953.47	400367.88	M133	381916.24	400366.55
M28A-1	381953.47	400367.88	M134	381916.24	400366.55
M29A-1	381953.47	400367.88	M135	381916.24	400366.55
M30A-1	381953.47	400367.88	M136	381916.24	400366.55
M31A-1	381953.47	400367.88	M137	381916.24	400366.55
M32A-1	381953.47	400367.88	M138	381916.24	400366.55
M33A-1	381953.47	400367.88	M139	381916.24	400366.55
M34A-1	381953.47	400367.88	M140	381916.24	400366.55
M35A-1	381953.47	400367.88	M141	381916.24	400366.55
M36A-1	381953.47	400367.88	M142	381916.24	400366.55
M37A-1	381953.47	400367.88	M143	381916.24	400366.55
M38A-1	381953.47	400367.88	M144	381916.24	400366.55
M39A-1	381953.47	400367.88	M145	381916.24	400366.55
M40A-1	381953.47	400367.88	M146	381916.24	400366.55
M41A-1	381953.47	400367.88	M147	381916.24	400366.55
M42A-1	381953.47	400367.88	M148	381916.24	400366.55
M43A-1	381953.47	400367.88	M149	381916.24	400366.55
M44A-1	381953.47	400367.88	M150	381916.24	400366.55
M45A-1	381953.47	400367.88	M151	381916.24	400366.55
M46A-1	381953.47	400367.88	M152	381916.24	400366.55
M47A-1	381953.47	400367.88	M153	381916.24	400366.55
M48A-1	381953.47	400367.88	M154	381916.24	400366.55
M49A-1	381953.47	400367.88	M155	381916.24	400366.55
M50A-1	381953.47	400367.88	M156	381916.24	400366.55
M51A-1	381953.47	400367.88	M157	381916.24	400366.55
M52A-1	381953.47	400367.88	M158	381916.24	400366.55
M53A-1	381953.47	400367.88	M159	381916.24	400366.55
M54A-1	381953.47	400367.88	M160	381916.24	400366.55
M55A-1	381953.47	400367.88	M161	381916.24	400366.55
M56A-1	381953.47	400367.88	M162	381916.24	400366.55
M57A-1	381953.47	400367.88	M163	381916.24	400366.55
M58A-1	381953.47	400367.88	M164	381916.24	400366.55
M59A-1	381953.47	400367.88	M165	381916.24	400366.55
M60A-1	381953.47	400367.88	M166	381916.24	400366.55
M61A-1	381953.47	400367.88	M167	381916.24	400366.55
M62A-1	381953.47	400367.88	M168	381916.24	400366.55
M63A-1	381953.47	400367.88	M169	381916.24	400366.55
M64A-1	381953.47	400367.88	M170	381916.24	400366.55
M65A-1	381953.47	400367.88	M171	381916.24	400366.55
M66A-1	381953.47	400367.88	M172	381916.24	400366.55
M67A-1	381953.47	400367.88	M173	381916.24	400366.55
M68A-1	381953.47	400367.88	M174	381916.24	400366.55
M69A-1	381953.47	400367.88	M175	381916.24	400366.55
M70A-1	381953.47	400367.88	M176	381916.24	400366.55
M71A-1	381953.47	400367.88	M177	381916.24	400366.55
M72A-1	381953.47	400367.88	M178	381916.24	400366.55
M73A-1	381953.47	400367.88	M179	381916.24	400366.55
M74A-1	381953.47	400367.88	M180	381916.24	400366.55
M75A-1	381953.47	400367.88	M181	381916.24	400366.55
M76A-1	381953.47	400367.88	M182	381916.24	400366.55
M77A-1	381953.47	400367.88	M183	381916.24	400366.55
M78A-1	381953.47	400367.88	M184	381916.24	400366.55
M79A-1	381953.47	400367.88	M185	381916.24	400366.55
M80A-1	381953.47	400367.88	M186	381916.24	400366.55
M81A-1	381953.47	400367.88	M187	381916.24	400366.55
M82A-1	381953.47	400367.88	M188	381916.24	400366.55
M83A-1	381953.47	400367.88	M189	381916.24	400366.55
M84A-1	381953.47	400367.88	M190	381916.24	400366.55
M85A-1	381953.47	400367.88	M191	381916.24	400366.55
M86A-1	381953.47	400367.88	M192	381916.24	400366.55
M87A-1	381953.47	400367.88	M193	381916.24	400366.55
M88A-1	381953.47	400367.88	M194	381916.24	400366.55
M89A-1	381953.47	400367.88	M195	381916.24	400366.55
M90A-1	381953.47	400367.88	M196	381916.24	400366.55
M91A-1	381953.47	400367.88	M197	381916.24	400366.55
M92A-1	381953.47	400367.88	M198	381916.24	400366.55
M93A-1	381953.47	400367.88	M199	381916.24	400366.55
M94A-1	381953.47	400367.88	M200	381916.24	400366.55

VERTICES TERMINOS INNEARIOS Y DE POSIBLE DESAFECTACIÓN

Valor	X	Y	Valor	X	Y
M100A-2	381938.42	400366.55	V1-LAB-1	381938.42	400366.55
M101A-2	381948.46	400366.46	V1-LAB-2	381948.46	400366.46
M102A-2	381957.47	400367.47	V1-LAB-3	381957.47	400367.47
M103A-2	381966.48	400368.48	V1-LAB-4	381966.48	400368.48
M104A-2	381975.49	400369.49	V1-LAB-5	381975.49	400369.49
M105A-2	381984.50	400370.50	V1-LAB-6	381984.50	400370.50

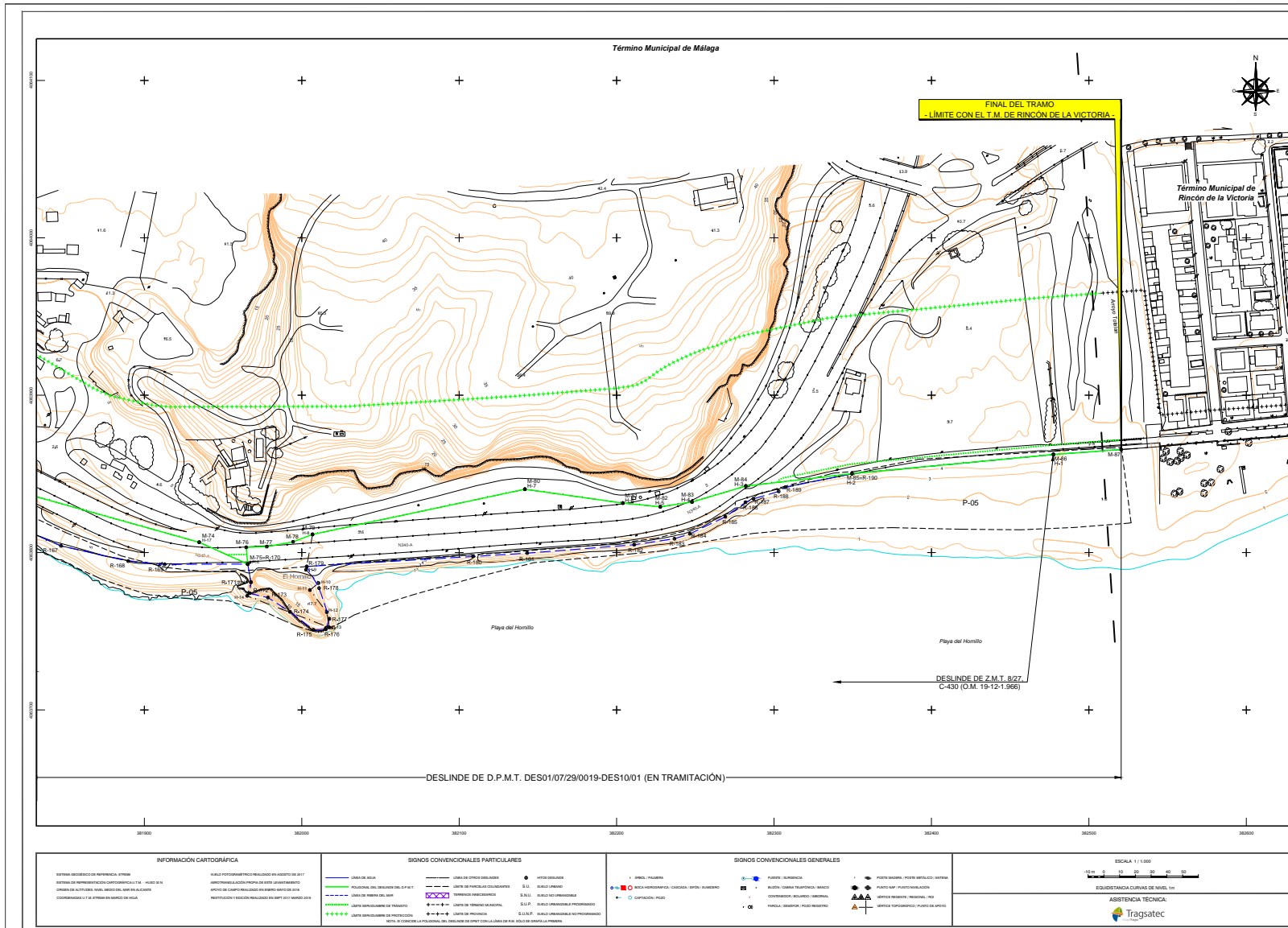
CSV : GEN-ec88-c2e6-7265-f3ad-9c97-de3b-6f60-c10e


DIRECCIÓN DE VALIDACIÓN : <https://sede.administracion.gob.es/pagSedeFront/servicios/consultaCSV.htm>

FIRMANTE(1) : JUAN JOSE VALERO GUERRA | FECHA : 13/07/2021 11:57 | Sin acción específica

FIRMANTE(2) : ANGEL GONZALEZ CASTIÑEIRA | FECHA : 13/07/2021 12:50 | Sin acción específica





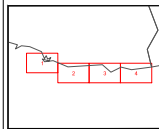

MINISTERIO PARA LA TRANSICIÓN ECOLÓGICA Y EL RETO DEMOGRÁFICO
DIRECCIÓN GENERAL DE LA COSTA Y EL MAR
 Demarcación de Costas en Andalucía-Mediterráneo (Málaga)
SERVICIO DE GESTIÓN DEL DOMINIO PÚBLICO
 DESLINDE DEL DOMINIO PÚBLICO MARÍTIMO-TERRESTRE
 Desde la playa del Dedo hasta el límite con el T.M. de Rincón de la Victoria
 TÉRMINO MUNICIPAL: MÁLAGA

PLANO Nº	Hoja Nº	PLANO	REFERENCIA ANTIGUA	REFERENCIA
2	4	PROYECTA DE DESLINDE	DES01/07/29/019	DES01/07/29/019-DES10/01

GRÁFICO DE DISTRIBUCIÓN DE HOJAS 1:5.000

1053

GRÁFICO DE DISTRIBUCIÓN DE HOJAS 1:1.000



El Jefe de Servicio: **FERRAL JULIO 2021** 1º Bº el Jefe de la Demarcación:
 Firma: **Juan José Valero Guerra** Firma: **Ángel González Castiñeira**

VERTICES POLIGONAL DEL DESLINDE			VERTICES POLIGONAL DE LA RIBERA DEL MAR		
Vertice	X	Y	Vertice	X	Y
M-5L-R-17	381524.25	402388.51	R-17	381524.25	402388.51
M-5L-R-17-01-16	381565.65	402372.69	R-16	381565.65	402372.69
M-76	381694.72	402362.30	R-15	381694.72	402362.30
M-27	381877.78	402362.37	R-14	381877.78	402362.37
M-78	381694.52	402362.83	R-13	381694.52	402362.83
M-73-R-6	382336.88	402351.12	R-12	382336.88	402351.12
M-5L-R-7	382344.175	402342.25	R-11	382344.175	402342.25
M-5L-R-6	382203.97	402331.44	R-10	382203.97	402331.44
M-5L-R-5	382237.78	402326.50	R-9	382237.78	402326.50
M-5L-R-4	382247.85	402322.12	R-8	382247.85	402322.12
M-5L-R-3	382232.08	402342.28	R-7	382232.08	402342.28
M-5L-R-2-R-12	382236.25	402362.14	R-6	382236.25	402362.14
M-5L-R-1	382477.47	402362.30	R-5	382477.47	402362.30
M-87	382520.25	402362.49	R-4	382520.25	402362.49
			R-3	382520.25	402362.49
			R-2	382520.25	402362.49
			R-1	382520.25	402362.49

CSV: GEN-ec88-c2e6-7265-f3ad-9c97-de3b-6f60-c10e
DIRECCIÓN DE VALIDACIÓN: <https://sede.administracion.gob.es/pagSedeFront/servicios/consultaCSV.htm>
FIRMANTE(1): JUAN JOSE VALERO GUERRA | FECHA: 13/07/2021 11:57 | Sin acción específica
FIRMANTE(2): ANGEL GONZALEZ CASTIÑEIRA | FECHA: 13/07/2021 12:50 | Sin acción específica