

MINISTERIO PARA LA TRANSICIÓN ECOLÓGICA Y EL RETO DEMOGRÁFICO

DIRECCIÓN GENERAL DE SOSTENIBILIDAD DE LA COSTA Y EL MAR

DESLINDE DEL DOMINIO PÚBLICO MARÍTIMO TERRESTRE

TRAMO
PLAYA DEL INGLÉS-CHARCO DEL CONDE

TÉRMINO MUNICIPAL
VALLE GRAN REY
ISLA
LA GOMERA

Octubre 2021

El Jefe del Servicio de Gestión del Dominio Público Vº Bº El Jefe del Servicio Provincial

Fdo.: Juan A. Torres Martínez Fdo.: Jorge M. Ortega Rodríguez

ESCALA 1/1.000	Referencia: D.3.06.02	APROBADO: 2021.10.02	PLANO: N° 3
----------------	-----------------------	----------------------	-------------

INFORMACIÓN CARTOGRAFICA

GRABCO DISTRIBUCIÓN DE HOJAS

LEGENDA DE SÍMBOLOS PARTICULARES

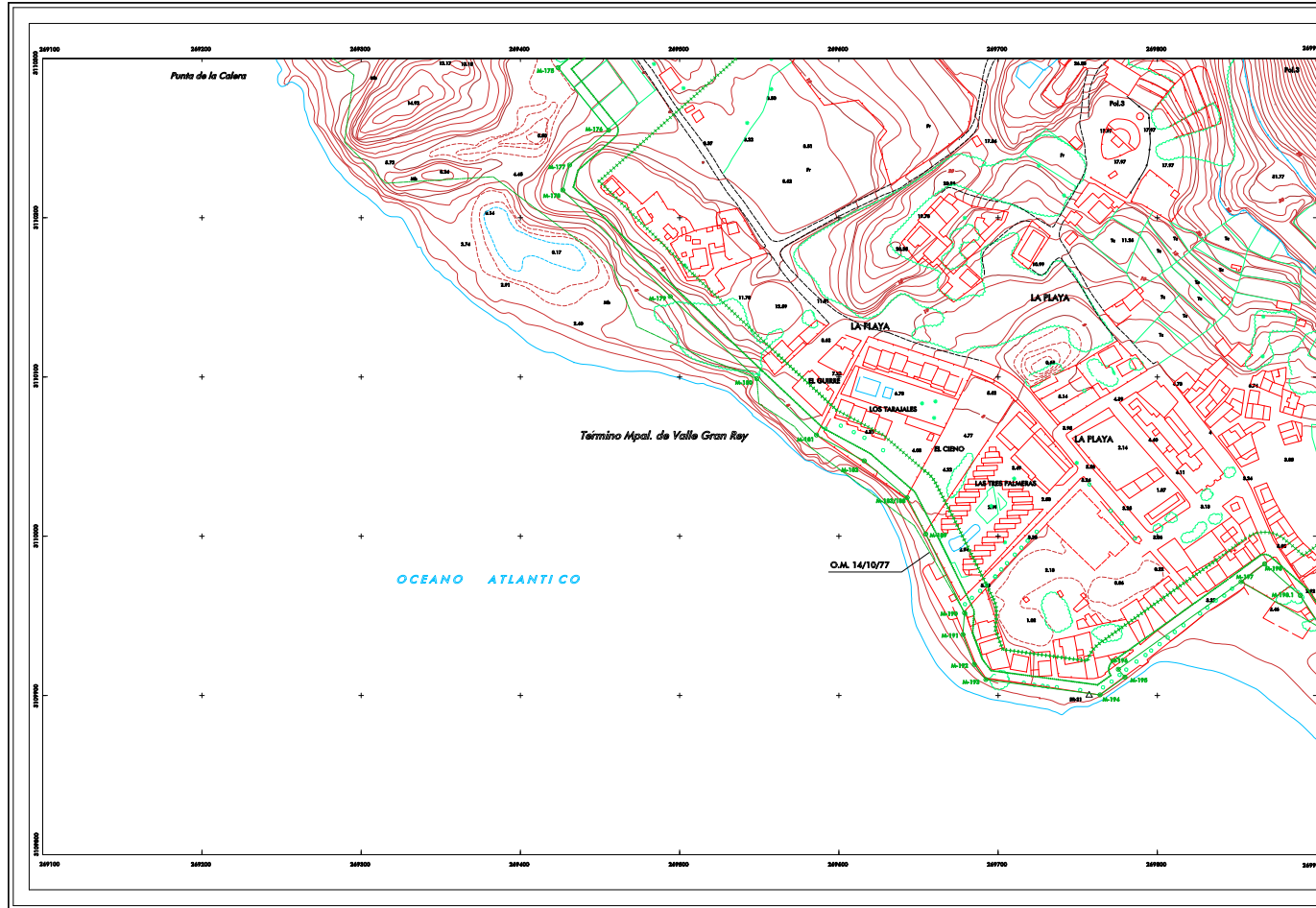
VERIFICACIÓN DE LA POSICIÓN DEL DIBUJO		VERIFICACIÓN DE LA POSICIÓN DE SERIA DE AJAR	
Dist.	Dist.	Dist.	Dist.
0+00	0+00	0+00	0+00
0+05	0+05	0+05	0+05
0+10	0+10	0+10	0+10
0+15	0+15	0+15	0+15
0+20	0+20	0+20	0+20
0+25	0+25	0+25	0+25
0+30	0+30	0+30	0+30
0+35	0+35	0+35	0+35
0+40	0+40	0+40	0+40
0+45	0+45	0+45	0+45
0+50	0+50	0+50	0+50
0+55	0+55	0+55	0+55
0+60	0+60	0+60	0+60
0+65	0+65	0+65	0+65
0+70	0+70	0+70	0+70
0+75	0+75	0+75	0+75
0+80	0+80	0+80	0+80
0+85	0+85	0+85	0+85
0+90	0+90	0+90	0+90
0+95	0+95	0+95	0+95
1+00	1+00	1+00	1+00


CSV : GEN-6f88-a612-920a-5604-f99d-5971-bd39-f087

DIRECCIÓN DE VALIDACIÓN : <https://sede.administracion.gob.es/pagSedeFront/servicios/consultaCSV.htm>

FIRMANTE(1) : JORGE MIGUEL ORTEGA RODRIGUEZ | FECHA : 16/03/2022 10:02 | Sin acción específica





 **MINISTERIO PARA LA TRANSICIÓN ECOLÓGICA Y EL RETO DEMOGRÁFICO**

DIRECCIÓN GENERAL DE SOSTENIBILIDAD DE LA COSTA Y EL MAR

DESLINDE DEL DOMINIO PÚBLICO MARÍTIMO TERRESTRE

TRAMO
PLAYA DEL INGLÉS-CHARCO DEL CONDE


TÉRMINO MUNICIPAL
VALLE GRAN REY
ISLA
LA GOMERA
Octubre 2021

El Jefe del Servicio de Gestión del Dominio Público Vº Bº Dº Sr. Jorge M. Ortega Rodríguez

Pdo.: Juan A. Torres Martínez Ref. SPCT D.3.00.05 APROBADO: 2021.10.02 PLANO Nº 8.1

INFORMACIÓN CARTOGRAFICA

GRUPO DISTRIBUCIÓN DE HOJAS



LEGENDA DE SÍMBOLOS CONVENCIONALES PATROLABLES

- Línea roja: Línea roja de dominio público
- Línea verde: Línea verde de dominio público
- Línea azul: Línea azul de dominio público
- Línea negra: Línea negra de dominio público
- Línea amarilla: Línea amarilla de dominio público
- Línea morada: Línea morada de dominio público
- Línea naranja: Línea naranja de dominio público
- Línea gris: Línea gris de dominio público
- Línea blanca: Línea blanca de dominio público
- Línea rosa: Línea rosa de dominio público
- Línea púrpura: Línea púrpura de dominio público
- Línea azul claro: Línea azul claro de dominio público
- Línea verde claro: Línea verde claro de dominio público
- Línea azul oscuro: Línea azul oscuro de dominio público
- Línea verde oscuro: Línea verde oscuro de dominio público
- Línea azul muy oscuro: Línea azul muy oscuro de dominio público
- Línea verde muy oscuro: Línea verde muy oscuro de dominio público
- Línea azul casi negro: Línea azul casi negro de dominio público
- Línea verde casi negro: Línea verde casi negro de dominio público
- Línea azul negro: Línea azul negro de dominio público
- Línea verde negro: Línea verde negro de dominio público

VERIFICACIÓN DE LA POSICIÓN DE LOS PUNTO DE LA CALERA

Nº	Coord. UTM	Coord. UTM
#1	30924,49	31284,18
#2	30924,49	31284,18
#3	30924,49	31284,18
#4	30924,49	31284,18
#5	30924,49	31284,18
#6	30924,49	31284,18
#7	30924,49	31284,18
#8	30924,49	31284,18
#9	30924,49	31284,18
#10	30924,49	31284,18
#11	30924,49	31284,18
#12	30924,49	31284,18
#13	30924,49	31284,18
#14	30924,49	31284,18
#15	30924,49	31284,18
#16	30924,49	31284,18
#17	30924,49	31284,18
#18	30924,49	31284,18
#19	30924,49	31284,18
#20	30924,49	31284,18
#21	30924,49	31284,18
#22	30924,49	31284,18
#23	30924,49	31284,18
#24	30924,49	31284,18
#25	30924,49	31284,18
#26	30924,49	31284,18
#27	30924,49	31284,18
#28	30924,49	31284,18
#29	30924,49	31284,18
#30	30924,49	31284,18
#31	30924,49	31284,18
#32	30924,49	31284,18
#33	30924,49	31284,18
#34	30924,49	31284,18
#35	30924,49	31284,18
#36	30924,49	31284,18
#37	30924,49	31284,18
#38	30924,49	31284,18
#39	30924,49	31284,18
#40	30924,49	31284,18
#41	30924,49	31284,18
#42	30924,49	31284,18
#43	30924,49	31284,18
#44	30924,49	31284,18
#45	30924,49	31284,18
#46	30924,49	31284,18
#47	30924,49	31284,18
#48	30924,49	31284,18
#49	30924,49	31284,18
#50	30924,49	31284,18

VERIFICACIÓN DE LA POSICIÓN DE LOS PUNTO DE LA PLAYA

Nº	Coord. UTM	Coord. UTM
#1	30924,49	31284,18
#2	30924,49	31284,18
#3	30924,49	31284,18
#4	30924,49	31284,18
#5	30924,49	31284,18
#6	30924,49	31284,18
#7	30924,49	31284,18
#8	30924,49	31284,18
#9	30924,49	31284,18
#10	30924,49	31284,18
#11	30924,49	31284,18
#12	30924,49	31284,18
#13	30924,49	31284,18
#14	30924,49	31284,18
#15	30924,49	31284,18
#16	30924,49	31284,18
#17	30924,49	31284,18
#18	30924,49	31284,18
#19	30924,49	31284,18
#20	30924,49	31284,18
#21	30924,49	31284,18
#22	30924,49	31284,18
#23	30924,49	31284,18
#24	30924,49	31284,18
#25	30924,49	31284,18
#26	30924,49	31284,18
#27	30924,49	31284,18
#28	30924,49	31284,18
#29	30924,49	31284,18
#30	30924,49	31284,18
#31	30924,49	31284,18
#32	30924,49	31284,18
#33	30924,49	31284,18
#34	30924,49	31284,18
#35	30924,49	31284,18
#36	30924,49	31284,18
#37	30924,49	31284,18
#38	30924,49	31284,18
#39	30924,49	31284,18
#40	30924,49	31284,18
#41	30924,49	31284,18
#42	30924,49	31284,18
#43	30924,49	31284,18
#44	30924,49	31284,18
#45	30924,49	31284,18
#46	30924,49	31284,18
#47	30924,49	31284,18
#48	30924,49	31284,18
#49	30924,49	31284,18
#50	30924,49	31284,18

CSV : GEN-1714-6956-c115-590c-65f9-4cab-22d6-5fc2
DIRECCIÓN DE VALIDACIÓN : <https://sede.administracion.gob.es/pagSedeFront/servicios/consultaCSV.htm>
FIRMANTE(1) : JORGE MIGUEL ORTEGA RODRIGUEZ | FECHA : 16/03/2022 10:02 | Sin acción específica



