


 Ministerio de Medio Ambiente
 Dirección General de Costas
DEMARCAION DE COSTAS EN ANDALUCIA-ATLANTICO (CADIZ)

DESLINDE DEL DOMINIO PUBLICO MARITIMO-TERRESTRE DEL TRAMO DE COSTA DE LA BAHIA DE CADIZ QUE COMPRENDE LAS MARISMAS Y CAROS ENTRE LA MARGEN IZQUIERDA DEL RIO IRO, EL COTO DE LA ISLETA, Y EL LIMITE CON EL T.M. DE SAN FERNANDO EN EL CARO DE SANCTI-PETRI
T. M. DE CHICLANA DE LA FRONTERA

PLANO Nº	SOLIA Nº	REF. ANTIGUA	REF. NUEVA	ESCALA	ESCALA GRAFICA
1	1	DL-87-CA		1 / 5.000	1 : 5000
PLANO DELIMITACION PROVISIONAL					

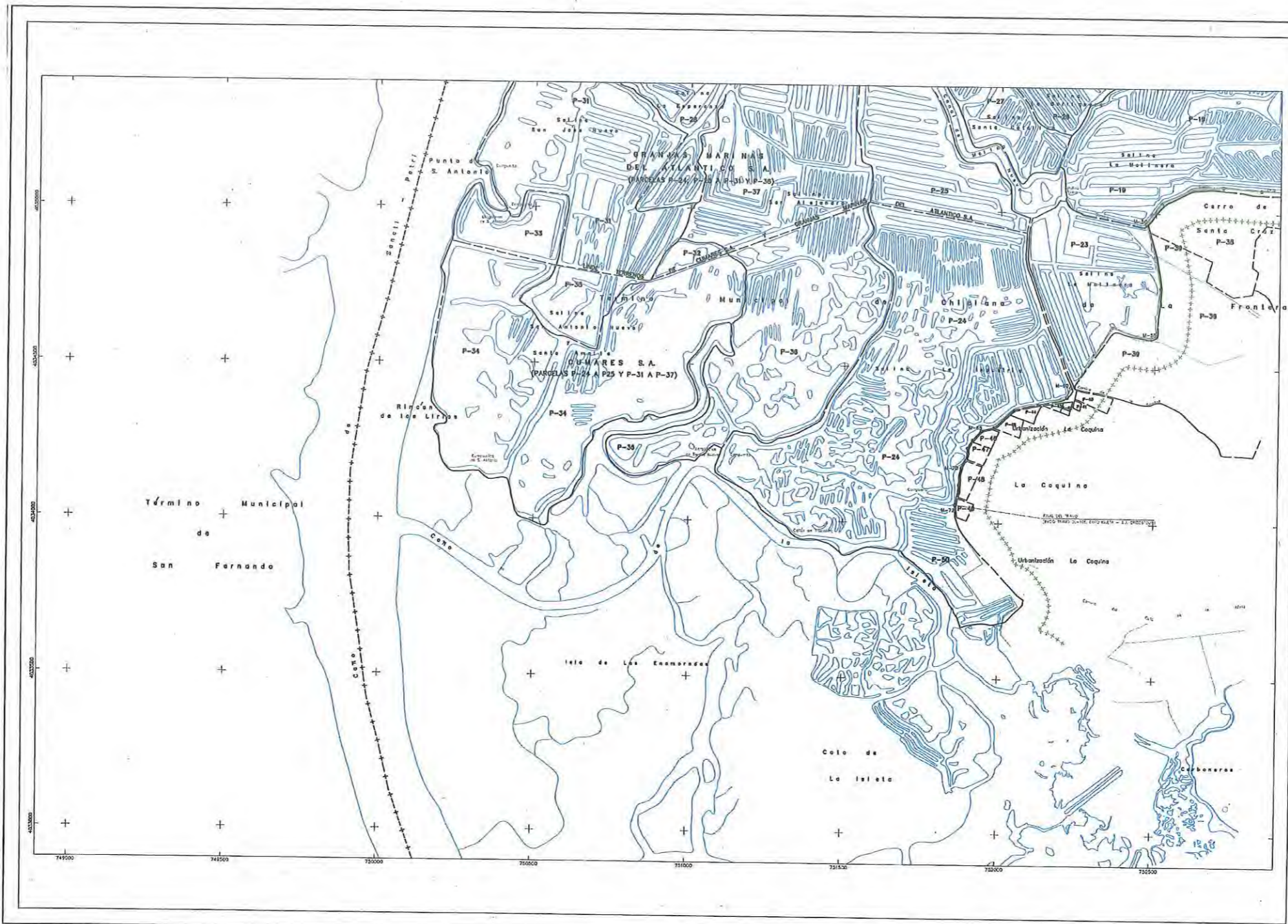
EL JEFE DE LA DEMARCAION EXAMINADO Y CONFIRMO EL JEFE DE SERVICIO DE GESTION DE COSTAS
 FECHA: **3 NOV. 2008**



RECOMENDACIONES PROYECTOS Y REVISIONES ALTIMETRIA REFERENCIAL AL NIVEL DEL MAR EN ALICANTE DATOS FOTOGRAMETRICOS REALIZADOS EN MARZO DE 2008 DATOS DE CARO REALIZADOS EN JUNIO DE 2008 REVISIONES Y DATOS REALIZADOS EN JUNIO DE 2008	GRAFICO DE DISTRIBUCION DE HOJAS <table border="1"> <tr> <td>3</td> <td>4</td> </tr> <tr> <td>2</td> <td>1</td> </tr> </table>	3	4	2	1
3	4				
2	1				

SIEMPRE CONVENCIONALES

----- LINEA DE MAR	----- LINEA DE MAR	⊗ MAREAS ALTA
----- LINEA DEL DELINTE DEL MAR	----- LINEA DELINTE DEL MAR	⊕ MAREAS BAJA
----- LINEA DEL DELINTE DEL MAR	----- LINEA DELINTE DEL MAR	⊙ MAREAS ALTA
----- LINEA DEL DELINTE DEL MAR	----- LINEA DELINTE DEL MAR	⊕ MAREAS BAJA

VERTICES DE LA POSICION DEL DELINTE DEL MAR VERTICES DE LA RIBERA DEL MAR DEL CARO	VERTICES DE LA POSICION DEL DELINTE DEL MAR VERTICES DE LA RIBERA DEL MAR DEL CARO
VERTICES DE LA POSICION DEL DELINTE DEL MAR VERTICES DE LA RIBERA DEL MAR DEL CARO	VERTICES DE LA POSICION DEL DELINTE DEL MAR VERTICES DE LA RIBERA DEL MAR DEL CARO



Ministerio de Medio Ambiente
 Dirección General de Costas
DEMARCACION DE COSTAS EN ANDALUCIA-ATLANTICO (CADIZ)

DESLINDE DEL DOMINIO PÚBLICO MARÍTIMO-TERRESTRE DEL TRAMO DE COSTA DE LA BAHIA DE CADIZ QUE COMPRENDE LAS MARISMAS Y CARROS ENTRE LA MARGEN IZQUIERDA DEL RIO IRO, EL COTO DE LA ISLETA, Y EL LIMITE CON EL T.M. DE SAN FERNANDO EN EL CARO DE SANCTI-PETRI

T. M. DE CHICLANA DE LA FRONTERA

PLANO N.º	Hoja N.º	REF. ANTIGUA	REF. NUEVA	ESCALA	ESCALA GRÁFICA
1	2	01-67-CA		1 / 5.000	

PLANO DELIMITACION PROVISIONAL

EL JEFE DE LA DEMARCACION EXAMINADO Y CONFIRMADO	EL JEFE DE SERVICIOS DE DISEÑO DE EMP
 <small>Firma: [Name]</small>	 <small>Firma: [Name]</small>
FECHA: 3 NOV. 2009	

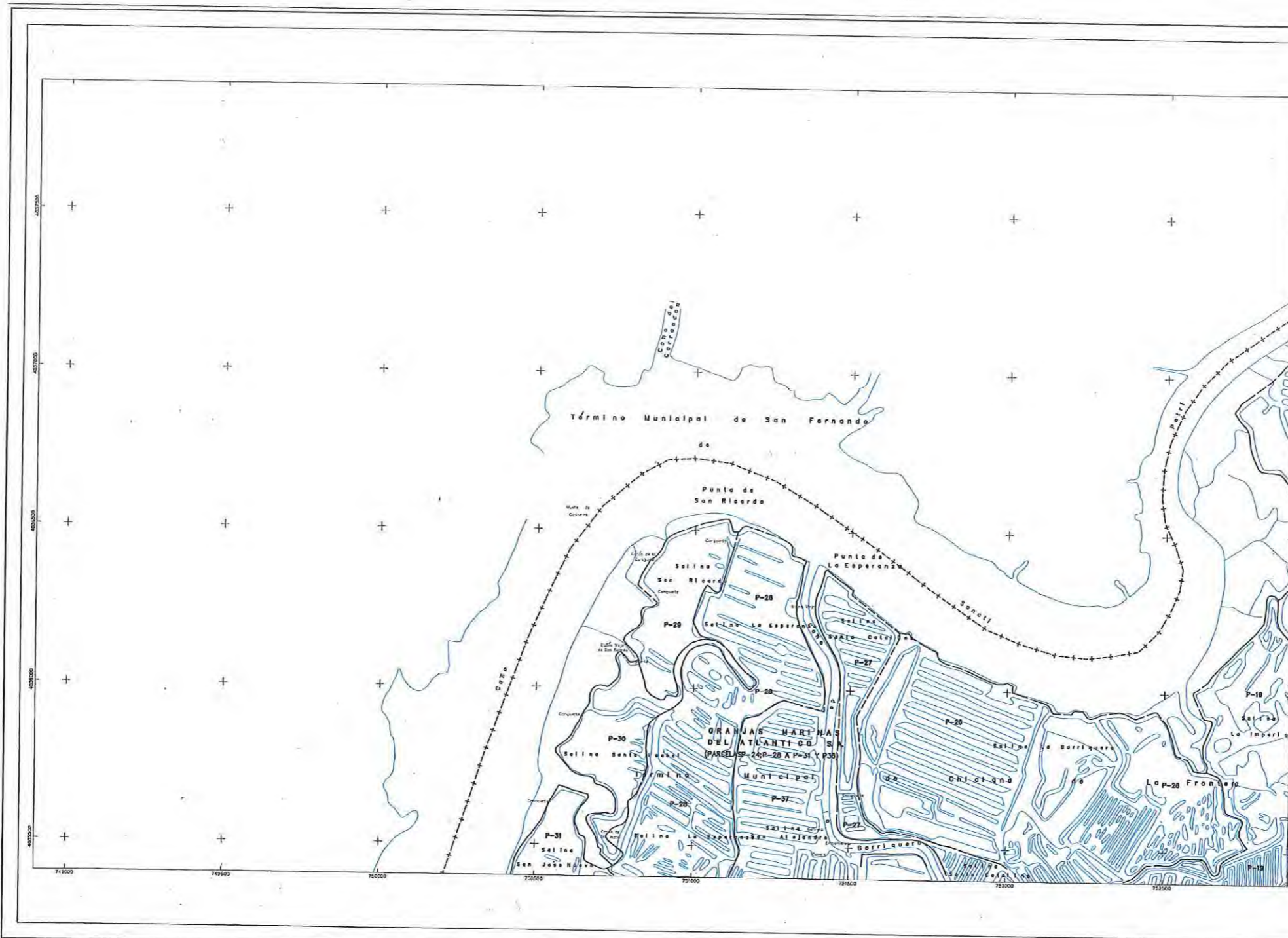
INFORMACION COMPLEMENTARIA
 RESUMEN Y SÍNTESIS DEL ANEXO 1.

CRONICO DE DISTRIBUCION DE HORAS	
3	4
2	1

LEYENDA
 LINEAS CONVENCIONALES:
 - LINEA DE MAREA
 - LINEA DE LA ZONA
 - LINEA DE LOS CARROS
 - LINEA DEL LIMITE DEL MAR
 - LINEA DEL LIMITE DEL COTO DE LA ISLETA

SIGNOS CONVENCIONALES:
 - LINEA DE LA ZONA (Círculo con punto)
 - LINEA DEL LIMITE DEL MAR (Círculo con triángulo)
 - LINEA DEL LIMITE DEL COTO DE LA ISLETA (Triángulo con punto)
 - LINEA DEL LIMITE DEL COTO DE LA ISLETA (Triángulo con triángulo)
 - LINEA DEL LIMITE DEL COTO DE LA ISLETA (Triángulo con círculo)

VERTICES DE LA POLIGONAL DEL DESEMPEÑO		VERTICES DE LA BARRERA DEL MAR	
N.º	COORDENADAS	N.º	COORDENADAS
1	(E, N)	1	(E, N)
2	(E, N)	2	(E, N)
3	(E, N)	3	(E, N)
4	(E, N)	4	(E, N)



Ministerio de Medio Ambiente
Dirección General de Costas
DEMARCAION DE COSTAS EN ANDALUCIA-ATLANTICO (CADIZ)

DESLINDE DEL DOMINIO PUBLICO MARITIMO-TERRESTRE DEL TRAMO DE COSTA DE LA BAHIA DE CADIZ QUE COMPRENDE LAS MARISMAS Y CAÑOS ENTRE LA MARGEN IZQUIERDA DEL RIO IRO, EL COTO DE LA ISLETA, Y EL LIMITE CON EL T.M. DE SAN FERNANDO EN EL CAÑO DE SANCTI-PETRI
T. M. DE CHICLANA DE LA FRONTERA

PLANO N.º	Hoja N.º	REF. ANTIGUA	REF. NUEVA	ESCALA	ESCALA GRAFICA
1	3	EL-57-CA		1 / 5.000	1 : 5000
PLANO DELIMITACION PROVISIONAL					

EL JEFE DE LA DEMARCACION EXAMINADO Y CONFIRMA EL JEFE DE SERVICIO DE SECCION DE SERVICIO
 FECHA: 3 NOV. 2010
 Firmas:

INFORMACION		ORDEN DE DISTRIBUCION DE HOJAS	
3	4	3	4
2	1	2	1

LEGENDA
 LINEA DE ABIA LINEA DE LA BAHIA B LINEA DEL RECAJE
 LINEA DE MARGEN DEL RIO IRO LINEA DE MARGEN DEL RIO IRO A LINEA DEL RECAJE
 LINEA DEL COTO DE LA ISLETA LINEA DEL COTO DE LA ISLETA B LINEA DEL RECAJE
 LINEA DEL CAÑO DE SANCTI-PETRI LINEA DEL CAÑO DE SANCTI-PETRI A LINEA DEL RECAJE

VERTICES DE LA POLIGONAL DEL DESLINDE		VERTICES DE LA RUEDA DEL MAR	
1. PUNTO JUBILADO 2. PUNTO JUBILADO 3. PUNTO JUBILADO 4. PUNTO JUBILADO 5. PUNTO JUBILADO 6. PUNTO JUBILADO 7. PUNTO JUBILADO 8. PUNTO JUBILADO 9. PUNTO JUBILADO 10. PUNTO JUBILADO 11. PUNTO JUBILADO 12. PUNTO JUBILADO 13. PUNTO JUBILADO 14. PUNTO JUBILADO 15. PUNTO JUBILADO 16. PUNTO JUBILADO 17. PUNTO JUBILADO 18. PUNTO JUBILADO 19. PUNTO JUBILADO 20. PUNTO JUBILADO 21. PUNTO JUBILADO 22. PUNTO JUBILADO 23. PUNTO JUBILADO 24. PUNTO JUBILADO 25. PUNTO JUBILADO 26. PUNTO JUBILADO 27. PUNTO JUBILADO 28. PUNTO JUBILADO 29. PUNTO JUBILADO 30. PUNTO JUBILADO 31. PUNTO JUBILADO 32. PUNTO JUBILADO 33. PUNTO JUBILADO 34. PUNTO JUBILADO 35. PUNTO JUBILADO 36. PUNTO JUBILADO 37. PUNTO JUBILADO 38. PUNTO JUBILADO 39. PUNTO JUBILADO 40. PUNTO JUBILADO 41. PUNTO JUBILADO 42. PUNTO JUBILADO 43. PUNTO JUBILADO 44. PUNTO JUBILADO 45. PUNTO JUBILADO 46. PUNTO JUBILADO 47. PUNTO JUBILADO 48. PUNTO JUBILADO 49. PUNTO JUBILADO 50. PUNTO JUBILADO 51. PUNTO JUBILADO 52. PUNTO JUBILADO 53. PUNTO JUBILADO 54. PUNTO JUBILADO 55. PUNTO JUBILADO 56. PUNTO JUBILADO 57. PUNTO JUBILADO 58. PUNTO JUBILADO 59. PUNTO JUBILADO 60. PUNTO JUBILADO 61. PUNTO JUBILADO 62. PUNTO JUBILADO 63. PUNTO JUBILADO 64. PUNTO JUBILADO 65. PUNTO JUBILADO 66. PUNTO JUBILADO 67. PUNTO JUBILADO 68. PUNTO JUBILADO 69. PUNTO JUBILADO 70. PUNTO JUBILADO 71. PUNTO JUBILADO 72. PUNTO JUBILADO 73. PUNTO JUBILADO 74. PUNTO JUBILADO 75. PUNTO JUBILADO 76. PUNTO JUBILADO 77. PUNTO JUBILADO 78. PUNTO JUBILADO 79. PUNTO JUBILADO 80. PUNTO JUBILADO 81. PUNTO JUBILADO 82. PUNTO JUBILADO 83. PUNTO JUBILADO 84. PUNTO JUBILADO 85. PUNTO JUBILADO 86. PUNTO JUBILADO 87. PUNTO JUBILADO 88. PUNTO JUBILADO 89. PUNTO JUBILADO 90. PUNTO JUBILADO 91. PUNTO JUBILADO 92. PUNTO JUBILADO 93. PUNTO JUBILADO 94. PUNTO JUBILADO 95. PUNTO JUBILADO 96. PUNTO JUBILADO 97. PUNTO JUBILADO 98. PUNTO JUBILADO 99. PUNTO JUBILADO 100. PUNTO JUBILADO	1. PUNTO JUBILADO 2. PUNTO JUBILADO 3. PUNTO JUBILADO 4. PUNTO JUBILADO 5. PUNTO JUBILADO 6. PUNTO JUBILADO 7. PUNTO JUBILADO 8. PUNTO JUBILADO 9. PUNTO JUBILADO 10. PUNTO JUBILADO 11. PUNTO JUBILADO 12. PUNTO JUBILADO 13. PUNTO JUBILADO 14. PUNTO JUBILADO 15. PUNTO JUBILADO 16. PUNTO JUBILADO 17. PUNTO JUBILADO 18. PUNTO JUBILADO 19. PUNTO JUBILADO 20. PUNTO JUBILADO 21. PUNTO JUBILADO 22. PUNTO JUBILADO 23. PUNTO JUBILADO 24. PUNTO JUBILADO 25. PUNTO JUBILADO 26. PUNTO JUBILADO 27. PUNTO JUBILADO 28. PUNTO JUBILADO 29. PUNTO JUBILADO 30. PUNTO JUBILADO 31. PUNTO JUBILADO 32. PUNTO JUBILADO 33. PUNTO JUBILADO 34. PUNTO JUBILADO 35. PUNTO JUBILADO 36. PUNTO JUBILADO 37. PUNTO JUBILADO 38. PUNTO JUBILADO 39. PUNTO JUBILADO 40. PUNTO JUBILADO 41. PUNTO JUBILADO 42. PUNTO JUBILADO 43. PUNTO JUBILADO 44. PUNTO JUBILADO 45. PUNTO JUBILADO 46. PUNTO JUBILADO 47. PUNTO JUBILADO 48. PUNTO JUBILADO 49. PUNTO JUBILADO 50. PUNTO JUBILADO 51. PUNTO JUBILADO 52. PUNTO JUBILADO 53. PUNTO JUBILADO 54. PUNTO JUBILADO 55. PUNTO JUBILADO 56. PUNTO JUBILADO 57. PUNTO JUBILADO 58. PUNTO JUBILADO 59. PUNTO JUBILADO 60. PUNTO JUBILADO 61. PUNTO JUBILADO 62. PUNTO JUBILADO 63. PUNTO JUBILADO 64. PUNTO JUBILADO 65. PUNTO JUBILADO 66. PUNTO JUBILADO 67. PUNTO JUBILADO 68. PUNTO JUBILADO 69. PUNTO JUBILADO 70. PUNTO JUBILADO 71. PUNTO JUBILADO 72. PUNTO JUBILADO 73. PUNTO JUBILADO 74. PUNTO JUBILADO 75. PUNTO JUBILADO 76. PUNTO JUBILADO 77. PUNTO JUBILADO 78. PUNTO JUBILADO 79. PUNTO JUBILADO 80. PUNTO JUBILADO 81. PUNTO JUBILADO 82. PUNTO JUBILADO 83. PUNTO JUBILADO 84. PUNTO JUBILADO 85. PUNTO JUBILADO 86. PUNTO JUBILADO 87. PUNTO JUBILADO 88. PUNTO JUBILADO 89. PUNTO JUBILADO 90. PUNTO JUBILADO 91. PUNTO JUBILADO 92. PUNTO JUBILADO 93. PUNTO JUBILADO 94. PUNTO JUBILADO 95. PUNTO JUBILADO 96. PUNTO JUBILADO 97. PUNTO JUBILADO 98. PUNTO JUBILADO 99. PUNTO JUBILADO 100. PUNTO JUBILADO		



Ministerio de Agricultura, Alimentación y Medio Ambiente.
Dirección General de Sostenibilidad de la Costa y del Mar

DEMARCAción DE COSTAS EN ANDALUCÍA-ATLÁNTICO
CADIZ

DESLINDE DEL DOMINIO PÚBLICO MARÍTIMO-TERRESTRE DEL TRAMO DE COSTA DE LA BAHIA DE CADIZ QUE COMPRENDE LAS MARISMAS Y CAÑOS ENTRE LA MARGEN IZQUIERDA DEL RIO IRO, EL COTO DE LA ISLETA, Y EL LIMITE CON EL T.M. DE SAN FERNANDO EN EL CAÑO DE SANCTI-PETRI

T. M. DE CHICLANA DE LA FRONTERA

PLANO N.º	HOJA N.º	REP. ANTIGUA	REP. NUEVA	ESCALA	ESCALA GRÁFICA
1	4	EL-47-CA		1:1.000	0 50 100 200 250m

PLANO DE DELIMITACIÓN PROVISIONAL

EL JEFE DE LA DEMARCAción EXAMINADO Y CORROBORADO EL JEFE DE SERVICIO DE GESTIÓN DE DPMT



FECHA:
- 3 NOV. 2020



INFORMACIÓN CULTURAL Y PROFESIONAL Y ADAPTACIÓN AL T.M. -ALTO DE ALTIPLANO PARADISIACO AL MUNICIPIO DE SAN PEDRO DE SANTIAGO PARADISIACO VALLE DE LOS SANTIAGO PERIÓDICO DE DPMT DE 1998 ANEXO DE CAMPO REALIZADO EN 1998 REVISIÓN Y ACTUALIZACIÓN DE 2020 ACTUALIZACIÓN CARTOGRAFICA DE ZONA DE DOMINIO PÚBLICO MARÍTIMO

GRÁFICO DE DISTRIBUCIÓN DE HOJAS

3	4
2	1

CONVENCIÓN DE SÍMBOLOS

—	LÍNEA DE ACUA	—	LÍNEA DE LA DPMT	⊗	HITOS DEL DESLINDE
- - -	LÍNEA DE MARGEN DEL MAR	- - -	LÍNEA DE FRONTERA CON DPMT	△	VERTICES DE REFERENCIA
...	LÍNEA DE DELIMITACIÓN DEL DPMT	---	LÍNEA PERIMETRO CONCEDIDOS	△	VERTICES REPLANTEADOS
⋯	LÍNEA DEL SERVIDUMBRE MARÍTIMO	---	LÍNEA DE CLASIFICACIÓN DEL SERVIDUMBRE	⊗	RECURSOS MARÍTIMOS
⋯	LÍNEA DEL SERVIDUMBRE PROTECCIÓN				

VERTICES DE LA POLIGONAL DEL DESLINDE				VERTICES DE LA RIBERA DEL MAR			
VERTECE	Y	X	Z	PARC. ANGLAS	VERTECE	X	Y

