



**AYUNTAMIENTO DE
SUANCES**

FECHA DE REDACCIÓN

JUNIO 2020

TÍTULO

**SOLICITUD DE CONCESIÓN DE OCUPACIÓN DEL
MURO DE DEFENSA SOBRE EL DOMINIO PÚBLICO
MARÍTIMO-TERRESTRE DE LA PENÍNSULA DEL PEDRÓN
EN EL Bº SAN MARTIN, HINOJEDO**

AYUNTAMIENTO DE SUANCES

TOMO

UNICO

DOCUMENTOS

- 1.- MEMORIA
- 2.- ANEXO FOTOGRÁFICO
- 3.- PLANOS

Autor:

SERVICIOS TÉCNICOS MUNICIPALES

EXP 209/2019

ÁMBITO- PREFIJO

GEISER

Nº registro

000004574e2000019408

CSV

GEISER-560d-37a4-31c2-4d0a-b4ec-baaa-8c5c-d667

DIRECCIÓN DE VALIDACIÓN

<https://sede.administracionespublicas.gob.es/valida>

FECHA Y HORA DEL DOCUMENTO

07/07/2020 14:13:53 Horario peninsular

Validez del documento

Original



MEMORIA

ÁMBITO- PREFIJO

GEISER

Nº registro

00004574e2000019408

CSV

GEISER-560d-37a4-31c2-4d0a-b4ec-baaa-8c5c-d667

DIRECCIÓN DE VALIDACIÓN

<https://sede.administracionespublicas.gob.es/valida>

FECHA Y HORA DEL DOCUMENTO

07/07/2020 14:13:53 Horario peninsular

Validez del documento

Original





Ayuntamiento
de
Suances

**Solicitud de concesión de ocupación del muro de
defensa sobre el dominio público marítimo-terrestre de la
península del Pedrón en el Bº San Martín, Hinojedo**

1.- AGENTE

Solicitante: Ayuntamiento de Suances.

Dirección: Plaza de Viales nº1

Localidad: Suances (Cantabria)

2.- ANTECEDENTES

Debido al aumento del cauce por las fuertes lluvias que se han producido en enero de 2019, se produjeron daños en el muro de defensa de la península del Pedrón en el barrio San Martín, este perdió su configuración en muchos tramos, de tal manera que se observaban piedras sueltas, destrucción de paramentos horizontales e inclinados y acumulaciones de tierra.

3.- EMPLAZAMIENTO Y ENTORNO FÍSICO

3.1.- Emplazamiento

Dirección: Barrio San Martín en Hinojedo

Localidad: Suances

3.2.- Entorno físico

El muro de defensa del Barrio San Martín de Hinojedo está situado en la Península del Pedrón, en la ría de San Martín de Suances.

Sus dimensiones y características físicas son las siguientes:

Referencia Catastral	Polígono 210 parcela 5005, 5103, 5102 y 9009
Superficie de ocupación	195,77 m²

MEMORIA

ÁMBITO- PREFIJO

GEISER

Nº registro

00004574e2000019408

CSV

GEISER-560d-37a4-31c2-4d0a-b4ec-baaa-8c5c-d667

DIRECCIÓN DE VALIDACIÓN

<https://sede.administracionespublicas.gob.es/valida>

FECHA Y HORA DEL DOCUMENTO

07/07/2020 14:13:53 Horario peninsular

Validez del documento

Original





Ayuntamiento
de
Suances

Solicitud de concesión de ocupación del muro de
defensa sobre el dominio público marítimo-terrestre de la
península del Pedrón en el Bº San Martín, Hinojedo



4.- NORMATIVA URBANÍSTICA

- ✓ P.G.O.U de Suances
- ✓ Plan de Ordenación del Litoral de Cantabria. Ley 2/2004, de 27 septiembre
- ✓ Ley 22/1988, de 28 de julio.

4.1.- Planeamiento urbanístico de aplicación

- ✓ Según P.G.O.U. vigente

La Normativa Urbanística vigente en el Municipio de aplicación en el P.G.O.U. de Suances, según:

Clasificación: Suelo no urbanizable con protección por Riesgos

MEMORIA

ÁMBITO- PREFIJO

GEISER

Nº registro

00004574e2000019408

CSV

GEISER-560d-37a4-31c2-4d0a-b4ec-baaa-8c5c-d667

DIRECCIÓN DE VALIDACIÓN

<https://sede.administracionespublicas.gob.es/valida>

FECHA Y HORA DEL DOCUMENTO

07/07/2020 14:13:53 Horario peninsular

Validez del documento

Original





Ayuntamiento
de
Suances

Solicitud de concesión de ocupación del muro de
defensa sobre el dominio público marítimo-terrestre de la
península del Pedrón en el Bº San Martín, Hinojedo



4.2.- Según POL

La ubicación se encuentra dentro de la zona de Protección de Riberas.



MEMORIA

ÁMBITO- PREFIJO

GEISER

Nº registro

00004574e2000019408

CSV

GEISER-560d-37a4-31c2-4d0a-b4ec-baaa-8c5c-d667

DIRECCIÓN DE VALIDACIÓN

<https://sede.administracionespublicas.gob.es/valida>

FECHA Y HORA DEL DOCUMENTO

07/07/2020 14:13:53 Horario peninsular

Validez del documento

Original



GEISER-560d-37a4-31c2-4d0a-b4ec-baaa-8c5c-d667



Ayuntamiento
de
Suances

Solicitud de concesión de ocupación del muro de
defensa sobre el dominio público marítimo-terrestre de la
península del Pedrón en el Bº San Martín, Hinojedo

4.3.- Según Ley de Costas

La ubicación se encuentra dentro de la zona de Servidumbre de Protección, según
Deslinde aprobado por O.M. de 14 de septiembre de 2005.



5.- DECLARACIÓN

Se declara expresamente que el presente documento está ajustado a la Ley 22/1998 de Costas y a su Reglamento General, y en particular al artículo 42 de la Ley 22/1998 de Costas, en aplicación del artículo 44.7 de dicha Ley y del artículo 97 del Real Decreto 876/2014 de 10 de octubre, por el que se aprueba su Reglamento General.

6.- SOLICITUD DE TRAMITACIÓN

Se solicita la admisión del presente expediente, conforme disponer el artículo 152 del Reglamento General de Costas, *Tramitación de las solicitudes de autorización y concesiones*.

MEMORIA

ÁMBITO- PREFIJO

GEISER

Nº registro

000004574e2000019408

CSV

GEISER-560d-37a4-31c2-4d0a-b4ec-baaa-8c5c-d667

DIRECCIÓN DE VALIDACIÓN

<https://sede.administracionespublicas.gob.es/valida>

FECHA Y HORA DEL DOCUMENTO

07/07/2020 14:13:53 Horario peninsular

Validez del documento

Original



GEISER-560d-37a4-31c2-4d0a-b4ec-baaa-8c5c-d667



Ayuntamiento
de
Suances

Solicitud de concesión de ocupación del muro de
defensa sobre el dominio público marítimo-terrestre de la
península del Pedrón en el Bº San Martín, Hinojedo

7.- PRESUPUESTO

El presupuesto de ejecución material estimado es de 33.603,00 € (treinta y tres mil seiscientos tres euros) y el presupuesto base de licitación es 48.384,96 € (cuarenta y ocho mil trescientos ochenta y cuatro con noventa y seis céntimos).

Servicios Técnicos Municipales



MEMORIA

ÁMBITO- PREFIJO

GEISER

Nº registro

000004574e2000019408

CSV

GEISER-560d-37a4-31c2-4d0a-b4ec-baaa-8c5c-d667

DIRECCIÓN DE VALIDACIÓN

<https://sede.administracionespublicas.gob.es/valida>

FECHA Y HORA DEL DOCUMENTO

07/07/2020 14:13:53 Horario peninsular

Validez del documento

Original



ANEXO FOTOGRÁFICO

ÁMBITO- PREFIJO

GEISER

Nº registro

000004574e2000019408

CSV

GEISER-560d-37a4-31c2-4d0a-b4ec-baaa-8c5c-d667

DIRECCIÓN DE VALIDACIÓN

<https://sede.administracionespublicas.gob.es/valida>

FECHA Y HORA DEL DOCUMENTO

07/07/2020 14:13:53 Horario peninsular

Validez del documento

Original





Ayuntamiento
de
Suances

Solicitud de concesión de ocupación del muro de
defensa sobre el dominio público marítimo-terrestre de la
península del Pedrón en el Bº San Martín, Hinojedo



Anexo fotográfico después de la riada

ÁMBITO- PREFIJO

GEISER

Nº registro

00004574e2000019408

CSV

GEISER-560d-37a4-31c2-4d0a-b4ec-baaa-8c5c-d667

DIRECCIÓN DE VALIDACIÓN

<https://sede.administracionespublicas.gob.es/valida>

FECHA Y HORA DEL DOCUMENTO

07/07/2020 14:13:53 Horario peninsular

Validez del documento

Original



GEISER-560d-37a4-31c2-4d0a-b4ec-baaa-8c5c-d667



Ayuntamiento
de
Suances

Solicitud de concesión de ocupación del muro de
defensa sobre el dominio público marítimo-terrestre de la
península del Pedrón en el Bº San Martín, Hinojedo



Anexo fotográfico después de la riada

ÁMBITO- PREFIJO

GEISER

Nº registro

000004574e2000019408

CSV

GEISER-560d-37a4-31c2-4d0a-b4ec-baaa-8c5c-d667

DIRECCIÓN DE VALIDACIÓN

<https://sede.administracionespublicas.gob.es/valida>

FECHA Y HORA DEL DOCUMENTO

07/07/2020 14:13:53 Horario peninsular

Validez del documento

Original



GEISER-560d-37a4-31c2-4d0a-b4ec-baaa-8c5c-d667



Ayuntamiento
de
Suances

Solicitud de concesión de ocupación del muro de
defensa sobre el dominio público marítimo-terrestre de la
península del Pedrón en el Bº San Martín, Hinojedo



Anexo fotográfico después de la riada

ÁMBITO- PREFIJO

GEISER

Nº registro

00004574e2000019408

CSV

GEISER-560d-37a4-31c2-4d0a-b4ec-baaa-8c5c-d667

DIRECCIÓN DE VALIDACIÓN

<https://sede.administracionespublicas.gob.es/valida>

FECHA Y HORA DEL DOCUMENTO

07/07/2020 14:13:53 Horario peninsular

Validez del documento

Original



GEISER-560d-37a4-31c2-4d0a-b4ec-baaa-8c5c-d667



Ayuntamiento
de
Suances

Solicitud de concesión de ocupación del muro de
defensa sobre el dominio público marítimo-terrestre de la
península del Pedrón en el Bº San Martín, Hinojedo



Anexo fotográfico actuales

ÁMBITO- PREFIJO

GEISER

Nº registro

000004574e2000019408

CSV

GEISER-560d-37a4-31c2-4d0a-b4ec-baaa-8c5c-d667

DIRECCIÓN DE VALIDACIÓN

<https://sede.administracionespublicas.gob.es/valida>

FECHA Y HORA DEL DOCUMENTO

07/07/2020 14:13:53 Horario peninsular

Validez del documento

Original





Ayuntamiento
de
Suances

Solicitud de concesión de ocupación del muro de
defensa sobre el dominio público marítimo-terrestre de la
península del Pedrón en el Bº San Martín, Hinojedo



Anexo fotográfico actuales

ÁMBITO- PREFIJO

GEISER

Nº registro

00004574e2000019408

CSV

GEISER-560d-37a4-31c2-4d0a-b4ec-baaa-8c5c-d667

DIRECCIÓN DE VALIDACIÓN

<https://sede.administracionespublicas.gob.es/valida>

FECHA Y HORA DEL DOCUMENTO

07/07/2020 14:13:53 Horario peninsular

Validez del documento

Original



GEISER-560d-37a4-31c2-4d0a-b4ec-baaa-8c5c-d667

PLANOS

ÁMBITO- PREFIJO

GEISER

Nº registro

00004574e2000019408

CSV

GEISER-560d-37a4-31c2-4d0a-b4ec-baaa-8c5c-d667

DIRECCIÓN DE VALIDACIÓN

<https://sede.administracionespublicas.gob.es/valida>

FECHA Y HORA DEL DOCUMENTO

07/07/2020 14:13:53 Horario peninsular

Validez del documento

Original







ÁMBITO- PREFIJO
GEISER
 Nº registro
O00004574e2000019408

CSV
GEISER-560d-37a4-31c2-4d0a-b4ec-baaa-8c5c-d667
 DIRECCIÓN DE VALIDACIÓN
<https://sede.administracionespublicas.gob.es/valida>

FECHA Y HORA DEL DOCUMENTO
07/07/2020 14:13:53 Horario peninsular
 Validez del documento
Original





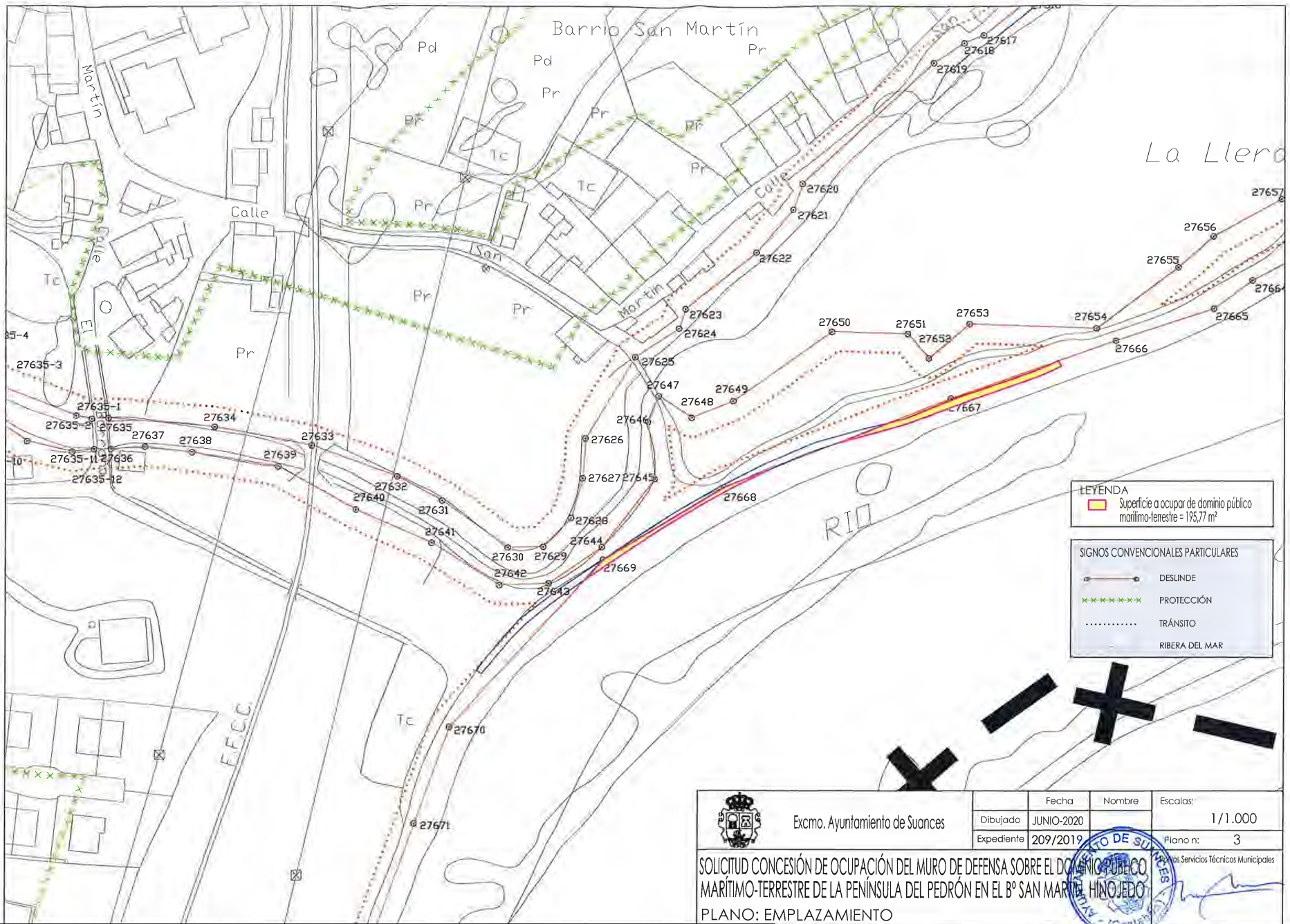
	Excmo. Ayuntamiento de Suances		Fecha	Nombre	Escalas:
	Dibujado	JUNIO-2020			
	Expediente	209/2019			Plano n: 2
SOLICITUD CONCESIÓN DE OCUPACIÓN DEL MURO DE DEFENSA SOBRE EL DOMINIO PÚBLICO MARÍTIMO-TERRESTRE DE LA PENÍNSULA DEL PEDRÓN EN EL Bº SAN MARTÍN, HINOJEDO					Por los Servicios Técnicos Municipales
PLANO: EMPLAZAMIENTO					

ÁMBITO- PREFIJO
GEISER
Nº registro
000004574e2000019408

CSV
GEISER-560d-37a4-31c2-4d0a-b4ec-baaa-8c5c-d667
DIRECCIÓN DE VALIDACIÓN
<https://sede.administracionespublicas.gob.es/valida>

FECHA Y HORA DEL DOCUMENTO
07/07/2020 14:13:53 Horario peninsular
Validez del documento
Original





LEYENDA

Superficie a ocupar de dominio público marítimo-terrestre = 195,77 m²

SIGNOS CONVENCIONALES PARTICULARES

DESLINDE

PROTECCIÓN

TRÁNSITO

RIBERA DEL MAR

	Excmo. Ayuntamiento de Suances		Fecha	Nombre	Escalas
	Dibujado	JUNIO-2020			1/1.000
	Expediente	209/2019			Plano n: 3
SOLICITUD CONCESIÓN DE OCUPACIÓN DEL MURO DE DEFENSA SOBRE EL DOMINIO PÚBLICO MARÍTIMO-TERRESTRE DE LA PENÍNSULA DEL PEDRÓN EN EL Bº SAN MARTÍN, HINOJEDO PLANO: EMPLAZAMIENTO					


AYUNTAMIENTO DE SUANCES
 Servicios Técnicos Municipales

ÁMBITO- PREFIJO
GEISER
 Nº registro
00004574e2000019408

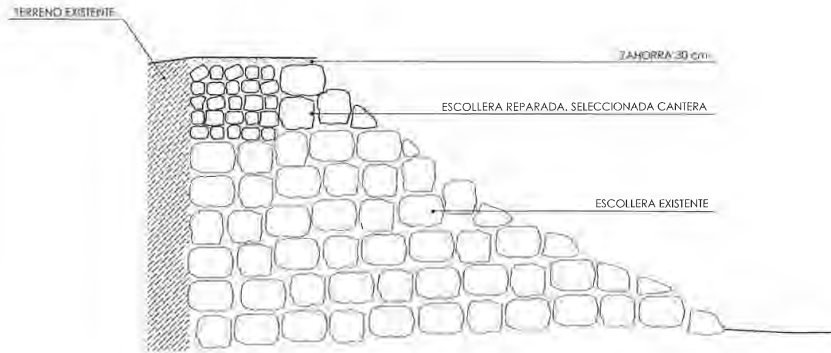
CSV
GEISER-560d-37a4-31c2-4d0a-b4ec-baaa-8c5c-d667
DIRECCIÓN DE VALIDACIÓN
<https://sede.administracionespublicas.gob.es/valida>

FECHA Y HORA DEL DOCUMENTO
07/07/2020 14:13:53 Horario peninsular
 Validez del documento
Original







ALZADO DE ACTUACIÓN



SECCIÓN



 Excmo. Ayuntamiento de Suances	Fecha	Nombre	Escalas
	Dibujado	JUNIO-2020	
	Expediente	209/2019	Plano n: 4


 Servicios Técnicos Municipales

SOLICITUD CONCESIÓN DE OCUPACIÓN DEL MURO DE DEFENSA SOBRE EL DOMINIO PÚBLICO MARÍTIMO-TERRESTRE DE LA PENÍNSULA DEL PEDRÓN EN EL Bº SAN MARTÍN DE HINOSTRADO.
 PLANO: ALZADO Y SECCIÓN

ÁMBITO- PREFIJO
GEISER
 Nº registro
000004574e2000019408

CSV
GEISER-560d-37a4-31c2-4d0a-b4ec-baaa-8c5c-d667
DIRECCIÓN DE VALIDACIÓN
<https://sede.administracionespublicas.gob.es/valida>

FECHA Y HORA DEL DOCUMENTO
07/07/2020 14:13:53 Horario peninsular
 Validez del documento
Original

